



ca

# MUNTANYA



# Index

---

## 05 Natura sorprenent

- 06. Ordino, Reserva de la Biosfera per la Unesco
- 07. Parc Natural de la Vall de Sorteny
- 08. Vall del Madriu-Perafita-Claror
- 09. Parc Natural del Comapedrosa
- 10. Miradors
- 14. Turisme inclusiu
- 15. Circuit de les Fonts - Engolasters, Escaldes-Engordany
- 16. Naturland, Sant Julià de Lòria
- 17. Camí dels antics oficis

## 19 Activitats en plena natura

- 20. Senderisme
- 21. Els GR
- 23. Els refugis
- 26. Rutes ecoturístiques
- 33. Llacs
- 37. Camins i activitats de benestar
- 38. Manual de convivència a la muntanya
- 40. Rutes a cavall
- 43. Cicloturisme i BTT
- 45. Pesca
- 47. Golf i Pitch & Putt
- 49. Vies d'escalada
- 53. Rocòdroms
- 55. Vies ferrades
- 61. Barranquisme
- 64. Circuits d'Aventura i Parc de tirolines
- 66. Rutes a la neu
- 67. Zones de pícnic

## 75 Activitats amb nens

- 76. Macarulla
- 77. Fent camí...
- 79. Descobrir la flora, la fauna i altres camins històrics
- 79. A sobre d'un cavall les coses es veuen diferents...
- 80. Diversió assegurada en plena natura
- 80. I encara tenim més...

## 81 Estacions d'esquí i altres activitats

- 82. Ski Parador Canaro
- 83. Grandvalira
- 86. Ordino Arcalís
- 87. Pal Arinsal
- 90. Naturland

## 93 Altres activitats que no et pots perdre

- 94. Palau de gel
- 96. Caldea
- 98. 360° Extrem

## 99 Llistat empreses d'activitats

- 100. Empreses i entitats

## 113 Informació general



# 05

# Natura sorprenent

---

## ANDORRA, DESTÍ DE NATURA

Andorra és un país especial, amb personalitat pròpia i paisatges de bellesa singular, en què **la muntanya és la protagonista tant per als amants de l'esport com per als qui gaudeixen submergint-se en la naturalesa** i observant els animals i les plantes.

Les valls més profundes es barregen amb pics de casi 3.000 metres, com ara el de Comapedrosa o el de l'Estanyó. En aquest petit Estat fins i tot la capital, Andorra la Vella es troba a més de 1.000 metres d'altitud, en una plana per la qual també passa el riu Valira. Sens dubte, és un escenari idíl·lic en què **ciutat i natura es conjuguen per oferir nombroses opcions d'oci i diversió**.

La possibilitat de fer **activitats a l'aire lliure** en un entorn de bellesa espectacular és, de fet, un dels atractius principals d'Andorra.

Vols anar més enllà i endinsar-te en un espai natural únic per la seva bellesa? La vall del Madriu-Perafita-Claror, declarada Patrimoni Mundial per la UNESCO, és una de les destinacions mítiques per als amants del turisme ecològic, on et podràs perdre per submergir-te en un dels escenaris de més riquesa paisatgística que et puguis imaginar, una sola passejada a peu o a cavall et revelarà descobriments realment únics.

Tens la possibilitat de descobrir, també, el Parc Pirinenc de les Tres Nacions, una de les àrees protegides transfrontereres més extenses d'Europa, formada pel Parc Natural de l'Alt Pirineu, el Parc Natural Regional dels Pyrénées Ariégeoises, el Parc Natural de la Vall de Sorteny i el Parc Natural del Comapedrosa. Ordino, acaba de ser nomenada Reserva de la Biosfera per la Unesco. No oblidar que Sant Julià de Lòria és la primera parroquia d'Andorra en rebre una certificació que posa en valor els esforços sostenibles com a destinació turística i passa a formar part de la xarxa internacional més gran de destinacions compromeses amb l'Agenda 2030 i els 17 ODS.

---

**06.** Ordino, Reserva de la Biosfera per la Unesco

**07.** Parc natural de la Vall de Sorteny

**08.** Vall del Madriu Perafita Claror

**09.** Parc Natural del Comapedrosa

**10.** Miradors

**14.** Turisme inclusiu

**16.** Naturland, Sant Julià de Lòria

**17.** Camí dels antics oficis

---



**ORDINO**  
Reserva de biosfera

## ORDINO, RESERVA DE LA BIOSFERA PER LA UNESCO

**Ordino, una vall extraordinària per viure la natura i la muntanya en estat pur**

Reserva de la Biosfera per la Unesco des de l'octubre de 2020, Ordino és un dels espais del Principat d'Andorra que millor ha sabut conservar i respectar l'entorn natural. Ordino representa un exemple d'integració de la societat contemporània en plena natura amb una divisió del territori formada per vuit poblacions on, en totes elles, les tradicions i els costums de la vida rural conviuen amb equipaments d'última generació, un servei de transport

públic sostenible i una oferta turística hotelera i de restauració de qualitat pensada per a tota la família. Els paisatges naturals són presents en cada moment de l'any el que permet que els amants de l'esport a l'aire lliure troben a la vall d'Ordino un lloc ideal per fer entrenaments.

**El Parc Natural de la vall de Sorteny, un paradís de colors en plena floració.**

[www.visitordino.com](http://www.visitordino.com)





## PARC NATURAL DE LA VALL DE SORTENY - RESERVA DE BIOSFERA

Reserva de la Biosfera per la Unesco des de l'octubre de 2020, el parc natural de la Vall de Sorteny és una oportunitat única per a aquelles persones interessades per la natura i vulguin conèixer més de 800 espècies de flors i plantes. La zona també disposa d'una fauna molt rica, en la que destaquen **els isards, els cabirols, les marmotes i les martes** que habiten en aquest parc.

En aquesta vall també es troben dues de les muntanyes més altes d'Andorra, amb una alçada prop de 3000 metres: **l'Estanyó i la Serrera**.

### Conèixer la Vall de Sorteny

Podem recórrer aquest parc de forma individual sense problema però si volem conèixer millor algun dels seus aspectes més interessants també tenim l'opció de fer un camí interpretatiu de papallones, d'ocells i de zones humides. També és interessant visitar el **mirador Grau de la Llosa** a 2.035m per les seves vistes, la seva taula d'orientació i la zona de gaudules.

### La vegetació

El parc compta amb dos estats de vegetació, el sub-alpí i l'alpí, en el que descobrirem boscos de pi negre i nombroses zones humides que alberguen espècies com el trítid pirinenc, plantes insectívores o plantes molt vistoses com les

orquídies i les cotoneres. També es mantenen els prats alpins per la seva activitat ramadera. Trobarem part de la diversitat florística dels diferents ambients de l'alta muntanya en un jardí botànic, accessible per persones amb mobilitat reduïda.

### La fauna

La riquesa de la fauna d'aquest parc també és molt important. **Amfibis, rèptils, mamífers i aus** protagonitzen el catàleg d'espècies d'aquesta zona. També es troben molts insectes i en particular molts tipus de papallones.

Destaquen especialment la presència d'aus com la perdiu blanca, l'àguila daurada, la marcenca europea o el trenalòs.

Recorda que trobaràs un refugi guardat amb servei d'allotjament, restauració i WC, el refugi Borda de Sorteny. [www.refugisorteny.com](http://www.refugisorteny.com).

### COM ARRIBAR:



CG3 direcció Ordino Arcalís, agafar CS370 després del poble del Serrat.  
Transport públic a l'estiu.

**Descobreix-lo amb guies professionals: + info. pàg. 100**

[www.sorteny.ad](http://www.sorteny.ad)



Espais naturals protegits



Vall del  
**Madriu-Perafita-Claror**



unesco  
Patrimoni Mundial

## VALL DEL MADRIU-PERAFITA-CLAROR

El 2004 aquesta vall va ser **declarada per la UNESCO Patrimoni Mundial en la categoria de paisatge cultural**, un privilegi al qual només han accedit 112 paisatges culturals al món. Cada estiu s'organitzen activitats divulgatives per a tots els públics que es poden consultar a la pàgina web.

Situada al sud-est del Principat d'Andorra, **comprèn les parròquies d'Encamp, Andorra la Vella, Sant Julià de Lòria i Escaldes-Engordany**, la qual cosa representa ni més ni menys el 10 % de tot el país.

En recórrer els 12 quilòmetres de longitud de la vall, trobaràs esplèndids paisatges, i una gran varietat d'espècies de flora i fauna, algunes de molt rares i fins i tot en perill d'extinció.

Aquesta vall et sorprendrà també pel seu patrimoni cultural: les bordes tradicionals, les cabanes de pastors recuperades, els murs de delimitació dels terrenys i, sobretot, el camí empedrat que es correspon amb part dels senders GR7 i GR11.

### La ruta Coronallacs

Aquest és un dels recorreguts més atractius del país, i part d'aquest passa per aquesta vall. Es tracta d'una ruta de senderisme circular que **connecta els quatre refugis guardats d'Andorra** al llarg de 92 quilòmetres plens de vistes espectaculars. Es pot fer en aproximadament cinc dies i està pensada perquè cada nit puguem dormir en un refugi.

Aquesta ruta surt d'Escaldes-Engordany, en el centre del Principat d'Andorra, i durant el recorregut et dona l'oportunitat d'enfrontar-te a zones de recorregut de dificultat molt variada. És recomanable que, en preparar la ruta, primer reservis allotjament en cada refugi.

### Activitats esportives

Aquesta vall t'ofereix nombroses possibilitats perquè puguis gaudir de l'aire lliure fent activitats esportives. Senderisme, rutes a cavall per la zona, l'escalada, la caça i la pesca regulades legalment i una llarga llista d'esports d'hivern, com ara les passejades amb raquetes i l'esquí de muntanya, són un atractiu més per visitar aquesta vall.

### COM ARRIBAR:



Diverses entrades. CG2 i a la primera rotonda agafar la Ctra. d'Engolasters (CS200). CG2 fins a Encamp i a la rotonda del Funicamp agafar la carretera dels Cortals d'Encamp.

**Descobreix-lo amb guies professionals: + info. pàg. 100**

[www.madriu-perafita-claror.com](http://www.madriu-perafita-claror.com)

**Refugi de l'Illa (guardat)**

Tel.: (+376) 775 776

[refugidelilla@refugidelilla.ad](mailto:refugidelilla@refugidelilla.ad) · [www.refugidelilla.ad](http://www.refugidelilla.ad)

**Portal de la Vall (centre d'atenció al visitant)**

c/Prat de la Creu, 74-76 baixos

(edf. Comunal) - Andorra la Vella

Tel. + (376) 823.000

[portal@madriu-perafita-claror.ad](mailto:portal@madriu-perafita-claror.ad)







## PARC NATURAL DEL COMAPEDROSA

Situat al nord-oest del Principat d'Andorra, aquest parc natural té el pic més alt del país, l'Alt de Comapedrosa (2.942m) i sorprèn per la bellesa dels paisatges d'alta muntanya.

Conèixer el Comapedrosa passa per recórrer els senders i visitar el **Centre d'Interpretació del Comapedrosa**, on s'ofereix tota mena d'informació sobre aquest espai natural. Com a curiositat, val la pena destacar que s'hi ofereix una activitat de geocerca, pensada perquè els visitants utilitzem el GPS per descobrir els espais més especials de la zona.

Els responsables del parc t'ofereixen nombroses opcions per conèixer-lo millor, com la realització del seu circuit interpretatiu, que informa de manera accessible i segura sobre les característiques de l'espai en l'apartat físic, biològic i humà. També organitza visites guiades al parc.

També val la pena recórrer alguns dels senders i camins que hi ha en aquest parc, com ara el del Pla de l'Estany.

La visita a aquest parc és una oportunitat de contemplar paisatges naturals d'una bellesa impressionant des dels diversos miradors, com ara el de **la Roca de la Sabina**. Aquest mirador panoràmic es troba al peu de les pistes de

l'estació d'esquí d'Arinsal, a gairebé 1.900 metres d'altitud. Hi ha un panell d'orientació i una fotografia panoràmica de tots els elements que formen part del paisatge, tant en l'aspecte geològic com en el paisatgístic.

El parc disposa d'un servei de visites guiades a peu i a cavall, dirigit per professionals, que et permetrà conèixer els espais més especials d'aquesta zona.

### COM ARRIBAR:



CG4 fins arribar al final del poble d'Arinsal.

*Descobreix-lo amb guies professionals: + info. pàg. 100*



#### Refugi Comapedrosa

Tel. (+376) 32 79 55

[www.refugicomapedrosa.ad](http://www.refugicomapedrosa.ad)

#### Centre d'Interpretació del Comapedrosa (CIC)

Ctra. d'Arinsal, 78, Ed. del Quart, Pb. AD400 Arinsal

Tel. (+376) 837 111

[cic@comumassana.ad](mailto:cic@comumassana.ad) · [www.comapedrosa.ad](http://www.comapedrosa.ad)



## MIRADORS

Si recorres Andorra en cotxe, veuràs **36 panells a peu de carretera** pensats per ajudar-te a conèixer alguns dels paisatges naturals més bonics i interessants del país.

**1** **CANILLO**

**La vall d'Incles**

📍 CS270, km 3      ▲↑ 1.840 m

**2** **CANILLO**

**El collet de Montaup**

📍 CS240, km 6      ▲↑ 1.946 m

**3** **CANILLO**

**Mirador del Roc del Quer**

📍 CS240, km 6,5      ▲↑ 1.913 m

**4** **ENCAMP**

**Encamp**

📍 CG2, km 6 - 7      ▲↑ 1.374 m

**5** **ENCAMP**

**Els Cortals d'Encamp**

📍 CS220, km 6 - 7      ▲↑ 1.923 m

**6** **ENCAMP**

**Pas de la Casa**

📍 CG-2, km 28  
sota el Grandvalira circuit      ▲↑ 2.310 m

**7** **ENCAMP**

**Cim port d'Envalira**

📍 CG-2, km 27 (vistes a La  
vall d'orient)      ▲↑ 2.408 m

**8** **ENCAMP**

**Grau Roig**

📍 CG-2, km 22,5. (corba  
edifici COEX)      ▲↑ 2.150 m

**9** **ORDINO**

**El planell d'Encodina**

📍 CG3, km 19      ▲↑ 1.722 m

**10** **ORDINO**

**La font de la Navina**

📍 CS340, km 7      ▲↑ 1.800 m

Miradors

11

ORDINO

**Mirador del coll d'Ordino**

📍 CS340, km 10

▲↑ 1.630 m

12

ORDINO

**Mirador de Tristaina**

📍 CG3, km 21

▲↑ 2.701 m

13

ORDINO

**Mirador balcó d'Ordino**

📍 CS340, km 4,7

▲↑ 1.946 m

14

ORDINO

**Mirador Grau de la Llosa** ▲↑ 2.035 m

📍 CS370, km 3 + camí de muntanya fins al Planell del Quer: X: 535899.619573, Y: 36362.742822

15

ORDINO

**Mirador del poble d'Ordino**

📍 Carrer d'Antoni Fiter i Rossell n° 2

▲↑ 1.300 m

16

ORDINO

**Mirador vall d'Ordino**

📍 Travessia d'Ordino 11

▲↑ 1.300 m

17

LA MASSANA

**Mirador Roca de la sabina**📍 CS413, km 4  
(42.551533, 1.454258)

▲↑ 1.896 m

18

LA MASSANA

**Mirador de La Font de Besurt**

📍 CG4, km 9,4 (42.536812, 1.481461)

▲↑ 1.786 m

19

LA MASSANA

**Vista Panoràmica Coll de la botella**📍 CG4, km13,3  
(42.551533, 1.454258)

▲↑ 2.050 m

20

LA MASSANA

**Mirador Església Romànica de Sant Cristòfol d'Anyós**📍 Carretera d'Anyós,  
CS310, km 2 (42.534960, 1.526045)

▲↑ 1.350 m

21

LA MASSANA

**Vista Panoràmica Berenador de Collada de Beixalís**📍 Carretera d'Anyós,  
CS310, km 8 (42.530038, 1.545856)

▲↑ 1.800 m

22

ANDORRA LA VELLA

**La Comella**

📍 CS101, km 2 - 3

▲↑ 1.319 m

**23**

ANDORRA LA VELLA

**El pont de la Margineda**

📍 CG1, km 5

▲↑ 937 m

**24**

ANDORRA LA VELLA

**Roc dels Senders**

📍 Ctra. de la Comella

▲↑ 1.300 m

**25**

SANT JULIÀ DE LÒRIA

**Prats Gavatx**

📍 CG6, km 5 - 6

▲↑ 1.317 m

**26**

SANT JULIÀ DE LÒRIA

**Coll de Jou**

📍 CS140, km 3

▲↑ 1.140 m

**27**

SANT JULIÀ DE LÒRIA

**Coll de la Plana**

📍 CS-131, Km 7

▲↑ 1.512 m

**28**

SANT JULIÀ DE LÒRIA

**Riu Runer**

📍 CS-130 Km 8,7

▲↑ 1.550 m

Miradors



29

SANT JULIÀ DE LòRIA

### Canòlich

📍 CS-600, Km 4

▲↑ 1.635 m

30

SANT JULIÀ DE LòRIA

### Sant Serni de Nagol

📍 CS-120, Km 2,8

▲↑ 1.150 m

31

SANT JULIÀ DE LòRIA

### Solanes de la Peguera

📍 CS-131, Km 8

▲↑ 1.585 m

32

SANT JULIÀ DE LòRIA

### Camp Ramonet

📍 CS-130, Km 17

▲↑ 2.500 m

33

ESCALDES-ENGORDANY

### Circuit de les Fonts

📍 CS200, km 5 - 6

▲↑ 1.645 m

34

ESCALDES-ENGORDANY

### Sa Calma

📍 Av. Sant Jaume

▲↑ 1.117 m

35

ESCALDES-ENGORDANY

### Mirador de Sant Jaume

📍 Església Sant Jaume d'Engordany

▲↑ 1.100 m

36

ESCALDES-ENGORDANY

### Mirador de Sant Romà

📍 Església Sant Romà dels Vilars

▲↑ 1.131 m



## TURISME INCLUSIU

Andorra és plena de camins que permeten als turistes descobrir la història i els secrets més amagats del seu ric patrimoni natural.

Et presentem **algunes de les rutes andorranes més importants, preparades per ser accessibles a persones amb tota mena de habilitats diferents**. Tothom pot i ha de conèixer la gran riquesa natural i cultural d'Andorra.

**Més propostes a [visitandorra.com](http://visitandorra.com).**



## CIRCUIT DE LES FONTS - ENGOLASTERS, ESCALDES-ENGORDANY

Aquest circuit per a persones cegues o amb deficiències visuals va ser pioner a Andorra. Un dels objectius d'aquest projecte era potenciar la zona d'Engolasters en l'àmbit turístic i de l'oci, a banda d'apropar la naturalesa d'aquest indret a tots els col·lectius de turistes. L'adaptació es va dur a terme amb l'assessorament de la delegació de l'ONCE a Lleida.

Una de les claus d'aquest circuit és l'ús de materials i colors a les zones de canvis de ruta per ajudar les persones amb problemes de visió a anticipar la presència de possibles obstacles en la ruta.

El traçat adaptat s'estén durant gairebé 1.200 metres, **des del Circuit de les Fonts fins al punt de descans del Corralets**. El traçat total del recorregut fa 2,8 quilòmetres i es pot fer en poc més d'una hora i mitja sense cap problema.

Durant el recorregut trobaràs 4 fonts naturals amb una bellesa que resulta màgica. La primera, i una de les més destacades, és la font de les Ordigues.

### COM ARRIBAR:

CS200, KM 5-6



Circuit adaptat per a invidents i persones amb deficiència visual.



## NATURLAND, SANT JULIÀ DE LÒRIA

Naturland és un centre d'activitats a l'aire lliure que combina el turisme d'oci i l'actiu en unes instal·lacions ubicades a La Rabassa de Sant Julià de Lòria, i que són obertes gran part de l'any, adaptant la seva oferta d'activitats i serveis a cada estació.

Dins del seu entorn podreu practicar activitats relacionades amb la muntanya, condicionades en espais segurs, i sempre emmarcades amb els boscos, la flora i la fauna autòctona. A l'hivern, l'oferta es transforma al sector de la cota 2000 amb l'esquí de fons com a referent de l'esport tradicional, les raquetes de neu o les motos de neu per explorar els camins i boscos enmig de paisatges incomparables. També s'ofereix uns circuits nous d'esquí de muntanya.

---

**Distància:** 1 km (anada + tornada)

**Tipus de terra:** terra dur, ciment.

**Dificultat:** mínima

---

### COM ARRIBAR:



Ctra. General 1, Ctra. de la Rabassa (Cota 2.000)

---



Es recomana consultar temporades i horaris al departament d'atenció al client.  
Tel: (+376) 741 444  
[booking@naturland.ad](mailto:booking@naturland.ad)

Turisme inclúsiu





## CAMÍ DELS ANTICS OFICIS

A Sant Julià de Lòria trobaràs aquest particular camí, de 300 metres de longitud, on podràs observar l'obra de Philippe Lavaill, un artista que representa, amb les seves figures, oficis tan antics com ara el de carboner o contrabandista.



**Dificultat:** mitja. No accessible amb cadira de rodes.

**Tipus de terra:** camí de terra.

### COM ARRIBAR:

Ctra. General 1, Ctra. de la Rabassa (Cota 2.000)



El parc ofereix visites guiades.  
Es recomana consultar temporades i horaris al departament d'atenció al client.  
Tel: (+376) 741 444  
[booking@naturland.ad](mailto:booking@naturland.ad)





# 19 Activitats en plena natura

---

## ANDORRA, ACTIVITATS INFINITES

Busques emocions fortes? T'agraden les activitats d'aventura a l'aire lliure?

Andorra et dona l'oportunitat de practicar més de 20 esports i activitats a l'aire lliure, en escenaris sorprenents i espectaculars, pensats per a què puguis gaudir del turisme actiu. La millor manera de combinar el contacte amb la naturalesa, l'activitat física i una gran dosi de diversió.

L'àmplia oferta d'activitats multiaventures inclou **vies d'escalada, vies ferrades, barranquisme i circuits d'aventura...** Un ventall de possibilitats apassionant al teu abast!

Si busques activitats per immersar-se a la natura també tenim activitats per tú, com els camins de benestar o els banys de bosc.

Vas a Andorra a l'hivern? Si t'agrada fer esport i gaudir de sensacions extremes amb temperatures baixes... prepara't per fer **iglús, excursions en trineus tirats per gossos, sortides en moto de neu...** Tot el que et puguis imaginar!

---

20. Senderisme

21. Els GR

23. Els refugis

26. Rutes ecoturístiques

33. Llacs

37. Camins i activitats de benestar

38. Manual de convivència

40. Rutes a cavall

43. Cicloturisme i BTT

45. Pesca

47. Golf i Pitch & Putt

49. Vies d'escalada

53. Rocòdroms

55. Vies ferrades

61. Barranquisme

64. Circuits d'Aventura i Parc de tirolines

66. Rutes a la neu

67. Zones de pícnic

---



## SENDERISME

A Andorra pots practicar senderisme fins i tot amb nens petits. Trobaràs camins homologats que et garanteixen gaudir de paisatges de gran bellesa amb tota comoditat i seguretat. A més, si fas senderisme amb guies professionals, podràs conèixer la fauna, la flora i la història de l'entorn natural que recorres.

No et perdis fer alguns dels camins sota la llum de la lluna amb l'equipament necessari.

## AMB QUI (pàg. 100)



100% Natura	Natura i Aventura
Andorra 3000 Mountain Guides	Naturland
Boscúria	Of. Turisme
CM Experience	Escaldes-Engordany
Epic Andorra	Of. Turisme La Massana
Esports Altitud	Of. Turisme Ordino
Ensagents Aventures	Pal Arinsal
Experiència en muntanya	Parc Natural de la Vall de Sorteny
Feel Andorra	Pas a Pas
Guies Muntanya Adictes	Peu de Gat
Guineu Blanca	Roc Roi
Isard Wildland	Visit Autèntica
La Moixera, Educació Ambiental	VSL Sport
MTB Aventures	Xavi Bonatti
My World of Experiences	Xplorand

## ELS GR

Si de debò vols conèixer Andorra, has de recórrer el país a peu. Pas a pas, t'endinsaràs en **els seus paisatges més espectaculars i en podràs conèixer els secrets més amagats.**

Trobaràs multitud de senders i camins que et permetran arribar a les seves muntanyes, llacs i parcs naturals per recorreguts senyalitzats.

### GRP

Si t'agrada caminar per la naturalesa, els **GRP (senders de gran recorregut de país)** seran la teva referència per descobrir l'autèntica essència d'Andorra. Els seus 120 quilòmetres i 8.000 metres de desnivell acumulat formen una ruta que es divideix en 7 etapes d'entre 12 i 20 quilòmetres com a màxim. Durant aquest recorregut passaràs per 30 refugis, 6 dels quals són guardats, que et permetran descansar i seguir la marxa al teu ritme.

Vols conèixer amb detall aquests senders? La topoguia Andorra GRP, la volta a tot un país i el *Mapa de refugis i camins de gran recorregut d'Andorra* t'ofereixen tota la informació sobre els diversos recorreguts per les muntanyes andorranes.

### Els GRT (Senders de Gran Recorregut Transpirinenc) d'Andorra

D'Espanya a Andorra passant pels refugis guardats del Comapedrosa, Vall Ferrera i de l'Étang Fourcat en una ruta d'entre 3 i 5 etapes. Si segueixes la **Ruta de les tres nacions**, passaràs per l'Ariège, la comarca catalana del Pallars i Andorra. També travessaràs el Parc Natural del Comapedrosa, el Parc Natural



de l'Alt Pirineu i el Parc Natural Regional dels Pirineus Ariejans.

La **Volta als llacs** és un sender de gran recorregut que surt des de Soldeu o l'Hospitalet-près-l'Andorre fins a la Cabana de Siscaró passant pels refugis guardats de Juclà i Ruhle.

### ARP (Alta Ruta Pirenaica)

**Un dels recorreguts més complets per Andorra.** Si el segueixes, entraràs per l'oest d'Andorra, pel Port de l'Arbella, i seguiràs el GRT de la Ruta de les 3 Nacions fins a arribar al poble del Serrat.

A partir d'aquí, continuaràs pel GRP del Parc Natural de la Vall de Sorteny fins a arribar a la vall de Manegó i poder enllaçar aquí amb la Volta als llacs.

Passant pel refugi guardat de Juclà cap a Siscaró i pel Port Dret i entra a la Solana d'Andorra per després seguir el camí pel coll

dels Clots fins a França. Des d'aquí pots baixar a l'Hospitalet-près-l'Andorre fins al refugi des Bésines.

Trigaràs entre 2 i 3 dies en fer el recorregut en funció del teu ritme i dels refugis que hi hagi oberts.

### GR7

Un sender que t'ofereix paisatges espectaculars que recorre **una diferència de ni més ni menys 2.000 metres d'altitud**. És una part del camí europeu E-4, que transcorre al llarg de prop de 40 quilòmetres per Andorra, des de l'est fins al sud.

### GR11

Aquest sender és conegut com el **Gran Recorregut dels Pirineus i el Sender del Pirineu**. Si el vols fer sencer, has de saber que té 47 etapes i que no passa només per Andorra. De fet, travessa els Pirineus des del cap Higuier, al Cantàbric, fins al cap de Creus, a Girona, i des d'allà puja fins a les valls andorranes. T'apuntes al repte?

### Altres camins

El **Camí del Retrobament** uneix el poble francès d'Uzat amb la Seu d'Urgell. Per tant, en fer-lo travessaràs tot Andorra.

El **Camí de l'Ossa** et porta per les parròquies d'Encamp i Escaldes-Engordany en una ruta circular de 2 dies.

**Estripagecs** és un repte per als amants de la muntanya per a poder conèixer els sis pics més emblemàtics d'Ordino i els seus "estripagecs".

**Murs d'aigua** és un recorregut pels 5 estanys naturals que funcionen com a preses hidràuliques.

Cal Pal ofereix les **rutes de la pedra seca**, un seguit d'itineraris que tenen en aquesta tècnica ancestral de construcció el fil conductor per descobrir indrets del Principat d'Andorra amb un alt interès natural, arquitectònic i paisatgístic. Més info: <https://www.primerapedra.com>

**El Tomb Lauredià** consta de 6 itineraris:

- 2 nivell fàcil (4 km)
- 2 nivell mitjà (8 km)
- 2 nivell alt (16 km)

que permeten conèixer bona part del patrimoni cultural i natural de Sant Julià de Lòria.

**"Cub a Cub"**. Cinc itineraris pensats per fer en família on hi podreu descobrir: els oficis, la ramaderia, la biodiversitat, la pedra seca i el bosc, de la parròquia de la Massana. En els diferents cubs hi ha il·lustrades les explicacions més rellevants amb imatges i dibuixos per tal de descobrir l'entorn del recorregut temàtic.

**La Ruta dels Orris** és un ampli recorregut per diversos orris de l'alta muntanya d'Encamp, dividit en tres itineraris. A través de la ruta es descobreixen els llocs on vivien els pastors, gaudint d'aquestes restes situades en magnífics paisatges de l'alta muntanya.

Descarrega't l'App  
de Turisme Actiu





## ELS REFUGIS

Has decidit fer alguns dels senders que t'hem presentat? Si és així, has de saber que a Andorra hi ha **30 refugis (6 de guardats)** que tenen un paper fonamental en totes aquestes rutes. Gràcies a aquests refugis, podràs planificar rutes de varis dies a través de les muntanyes i valls del país tot disposant d'un allotjament còmode i de tots els serveis necessaris per descansar i recuperar-te abans de reprendre la marxa.

El Govern andorrà manté i renova aquests refugis periòdicament, on es poden allotjar entre 5 i 50 persones.

## La Coronallacs

Aquesta ruta de senderisme circular connecta quatre dels sis refugis guardats existents a Andorra. En total son 92 quilòmetres de paisatges de muntanya i espectaculars vistes, dividits en 5 etapes llargues. Cadascuna cobreix una distància d'entre 13 i 22 quilòmetres amb una mitja de 18,4 km per dia, bastant exigent pels excursionistes.





[www.coronallacs.com](http://www.coronallacs.com)




Refugi a prop  
d'un llac




Refugi inclòs  
en un GR

1  



**Refugi guardat del Comapedrosa**

**LA MASSANA**

 AD400 La Massana. Tel.: (+376) 327 955  
[www.refugicomapedrosa.ad](http://www.refugicomapedrosa.ad)  
 G.P.S.: Long. 01:27:00 Lat. 42:34:44

2  



**Refugi guardat de Juclà**

**CANILLO**


 Vall d'Incles, AD100 Canillo  
 Tel.: (+376) 678 145 / (+376) 753 600  
[refugidejuclar@gmail.com](mailto:refugidejuclar@gmail.com)  
[www.refugidejuclar.com](http://www.refugidejuclar.com)  
 G.P.S.: Long. 01:42:59 Lat. 42:36:27



3 




**Refugi guardat Natur Refugi Cortals de Sispony**

**LA MASSANA**


 Ctra. dels Cortals de Sispony, AD400 La Massana  
 Tel.: (+376) 738 363 Fax: (+376) 836 500  
[direccio@hotelmarcopolo.com](mailto:direccio@hotelmarcopolo.com)  
 G.P.S.: Long. 01:29:11 Lat. 42:31:37

4  



**Refugi guardat Borda de Sorteny**

**ORDINO**

 Camí de Sorteny, El Serrat, AD300 Ordino  
 Tel.: (+376) 846 446 / (+376) 392 234  
[refugi@refugisorteny.com](mailto:refugi@refugisorteny.com)  
[www.refugisorteny.com](http://www.refugisorteny.com)  
 G.P.S.: Long. 01:33:53 Lat. 42:37:21

5 



**Refugi guardat Borda de les Reineres d'Incles**

**CANILLO**


 Incles, AD100 Canillo  
 Tel.: (+376) 322 844 / 325 261  
[www.refugi-borda-naudi.com](http://www.refugi-borda-naudi.com)  
 G.P.S.: Long. 01:40:50 Lat. 42:36:07

6  



**Refugi guardat de l'Illa**

**ENCAMP**

 Vall del Madriu-Perfafta-Claror  
 AD200 Encamp  
 Tel.: (+376) 775 776  
[refugidelilla@refugidelilla.ad](mailto:refugidelilla@refugidelilla.ad) · [www.refugidelilla.ad](http://www.refugidelilla.ad)  
 G.P.S.: Long. 01:39:26 Lat. 42:29:42





## Refugis no guardats

Refugi de l'Angonella	G.P.S.: Long. 01:29:45 Lat. 42:36:29
Refugi de Rialb	G.P.S.: Long. 01:33:43 Lat. 42:38:25
Refugi de Comaubaga	G.P.S.: Long. 01:33:04 Lat. 42:36:24
Refugi de la Vall del Riu	G.P.S.: Long. 01:36:50 Lat. 42:35:44
Refugi Còms de Jan	G.P.S.: Long. 01:38:22 Lat. 42:37:06
Refugi de Cabana Sorda (disposa de wc sec)	G.P.S.: Long. 01:40:23 Lat. 42:36:41
Refugi de Siscaró	G.P.S.: Long. 01:42:24 Lat. 42:35:42
Refugi de la Portella	G.P.S.: Long. 01:43:16 Lat. 42:34:19
Refugi de Ribaescorjada	G.P.S.: Long. 01:38:31 Lat. 42:34:03
Refugi Pla de les Pedres	G.P.S.: Long. 01:40:46 Lat. 42:33:13
Refugi Montmalús	G.P.S.: Long. 01:40:53 Lat. 42:29:57
Refugi de Fontverd (disposa de wc sec)	G.P.S.: Long. 01:35:43 Lat. 42:29:31
Refugi dels Agols	G.P.S.: Long. 01:36:35 Lat. 42:30:40
Refugi d'Ensagents	G.P.S.: Long. 01:38:34 Lat. 42:31:01
Refugi Riu dels Orris	G.P.S.: Long. 01:38:26 Lat. 42:29:06
Refugi de Perafta	G.P.S.: Long. 01:34:44 Lat. 42:28:47
Refugi de Claror	G.P.S.: Long. 01:33:53 Lat. 42:28:12
Refugi de Prat Primer	G.P.S.: Long. 01:33:03 Lat. 42:28:42
Refugi de Roca de Pimes	G.P.S.: Long. 01:32:11 Lat. 42:26:01
Refugi de Francolí	G.P.S.: Long. 01:25:37 Lat. 42:29:24
Refugi de Les Fonts	G.P.S.: Long. 01:28:47 Lat. 42:35:24
Refugi Pla de l'Estany	G.P.S.: Long. 01:27:40 Lat. 42:35:38
Refugi de Besalí	G.P.S.: Long. 01:32:98 Lat. 42:37:67
Refugi Collet Martí	G.P.S.: Long. 01:28:96 Lat. 42:28:14



## RUTES ECOTURÍSTIQUES

Andorra t'ofereix una **fauna i una flora** impressionants que els millors professionals de la muntanya d'aquest país et mostraran perquè coneguis els paisatges del Principat amb una altra perspectiva.

Entre d'altres **activitats, aquestes rutes et permetran observar ocells d'espècies que estan en perill d'extinció**, com ara el trençalòs i el petit reietó.

També podràs contemplar **l'isard i la marmota**, i conèixer un munt d'espècies, moltes de les quals són originàries d'aquesta part del Pirineu.

Una activitat molt extesa entre els andorranos es recollir bolets i fruits silvestres propis d'aquestes terres perquè puguis tenir una experiència gastronòmica diferent tastant els productes més naturals del país.

A més, Andorra et dona l'oportunitat de fer rutes en família, com ara la de la vall de Sorteny i les

dels antics oficis de Sant Julià de Lòria. La primera és un itinerari de baixa muntanya amb més de 800 espècies de flors, algunes exclusives de les terres dels Pirineus.

Si ets un excursionista més experimentat, et recomanem que t'atreveixis amb l'ascens al cim més alt d'Andorra, el de Comapedrosa, que té 2.942 metres d'altitud.

Una altra de les rutes recomanades és la que et permetrà descobrir la bellesa de la vall del Madriu-Perafita-Claror, declarada Patrimoni Mundial per la UNESCO.

Tampoc no ens podem resistir a suggerir-te rutes per conèixer el circ de Pessons, la vall d'Incles o la vall d'Enclar, on es troba la reserva d'isards més gran d'Andorra.

T'interessa aprofundir en els teus coneixements sobre la flora i la fauna del Principat d'Andorra? Al **CENMA** (Centre d'Estudis de la Neu i la Muntanya

d'Andorra) trobaràs formació especialitzada sobre aquests temes i podràs fer cursos per especialitzar-te en diversos aspectes del medi natural andorrà, com ara l'ecologia, l'etnobotànica, el descobriment de papallones, etc. Consulta l'àmplia oferta formativa del centre per descobrir tot el que hi pots aprendre, sempre amb l'ajuda de professionals especialitzats.

## AMB QUI:



Oficines de turisme (pàg. 114)  
CENMA · info@ari.ad



- Fàcil
- Mitjà
- Difícil
- Sortides
- Durada
- Hora
- Preu
- Observacions



ENCAMP

## El circ de Pessons

Naturalesa en estat pur. Si t'apropes a conèixer els llacs del circ de Pessons (a conèixer el circ glacial granític més gran d'Andorra amb els seus 18 llacs), una de les zones més emblemàtiques del Principat, hi podràs veure (marmotes), granotes i aus, com ara el còlit gris o la cotxa fumada. Així com una gran diversitat de flora de mitja muntanya. I a més és una porta d'accés a la Vall del Madriu Patrimoni cultural de la UNESCO.

- Accés a través del Funicamp en arribar a Solanelles Bus 4x4 - 1r llac de Pessons durant els mesos de juliol, agost i setembre. Accés Grau Roig Bus 4x4 > 1r llac de Pessons.

Oficina de Turisme Encamp (pàg. 114).



ENCAMP


## El bosc del Campeà

El **pi negre** domina aquest bosc, situat a la zona més ombrívola dels Cortals d'Encamp. En aquesta zona se'n poden veure exemplars grans al costat d'una presència important de rododendres.

Una de les coses que més et cridarà l'atenció en aquest recorregut són els colors de l'estrat herbaci, on abunden espècies com ara el panical de muntanya.

- Oficina de Turisme Encamp (pàg. 114).

3



ENCAMP



Oficina de Turisme Encamp (pàg. 114).

### L'Alt del Griu

En aquest cim de 2.874 hi habiten **guineus i marmotes**, a les quals podràs escoltar udolar entre les roques de granit.

Si t'estimes més els ocells, la presència de la merla de pit blanc és un alicient per arribar fins aquí.

4



ENCAMP



Oficina de Turisme Encamp (pàg. 114).

### La collada de Beixalís i el pic de Padern

Gaudeix d'un paisatge espectacular des d'aquesta zona, on abunden les aus rapinyaires. La collada de Beixalís es troba a 1.795 metres i entre les parròquies de la Massana i Encamp. Si puges al pic de Padern, podràs contemplar un paisatge impressionant sobre les parròquies d'Escaldes-Engordany i Encamp, així com sobre la **vall del Madriu**.

També tindràs l'oportunitat de veure des de dalt com s'uneixen els rius Valira del Nord i d'Orient per formar l'impressionant Gran Valira, el riu més important del Principat d'Andorra.

5



ORDINO



3 h



Més informació de les sortides guiades a Oficina de Turisme Ordino (pàg 114).

### Circ glacial de Tristaina - Reserva de Biosfera

Pots conèixer amb detall la riquesa natural del circ glacial de Tristaina gràcies a l'existència d'un circuit interpretatiu, que t'informa de la fauna i la flora, i dels llacs i la falla que hi ha en aquestes terres.

El protagonista de Tristaina és, sens dubte, l'**ermini**. Aquest petit mamífer carnívor és un dels més simpàtics de l'alta muntanya.

6



**ORDINO**  
Reserva de biosfera

ORDINO



4 h



Més informació de les sortides guiades a Oficina de Turisme Ordino (pàg 114).

## L'Estany de l'Estanyó - Reserva de Biosfera

Si segueixes aquest itinerari, podràs conèixer una de les zones naturals més riques d'Andorra. A banda de gaudir d'unes **vistes magnífiques**, podràs contemplar restes arqueològiques i diverses espècies de flora d'alta muntanya.

Durant el recorregut per arribar a aquest llac d'origen glacial trobaràs espècies florals úniques, com ara el gram negre, i podràs gaudir de la presència de mallerengues i trencapinyes, dues aus habituals d'aquestes terres. En les zones més altes també és habitual contemplar la perdiu blanca, el trencalòs i, molt sovint, l'àguila daurada.

7



**ORDINO**  
Reserva de biosfera

ORDINO



3 h



Més informació de les sortides guiades a Oficina de Turisme Ordino (pàg 114).

## Seguint els rastres de la fauna - Reserva de Biosfera

Aquest itinerari permet descobrir una bona part dels secrets que s'amaguen en el parc natural de la Vall de Sorteny. Passareu per importants zones humides, coneixent la seva importància botànica que es representa amb prop de 300 espècies de flora, observareu les restes d'un passat ramader i podreu descobrir la fauna a través de les restes que van deixar. També trobareu un mirador on observar aus.

8



**ORDINO**  
Reserva de biosfera

ORDINO



6 h




Més informació de les sortides guiades a Oficina de Turisme Ordino (pàg 114).

## Estany de l'Esbalçat - Reserva de Biosfera

Sortir del Castellar per arribar a l'Estany Esbalçat és una de les rutes obligades per als amants de la naturalesa que visiten Andorra. És una ruta curta, que sedueix per la bellesa de l'entorn en què es troba.

Aquest llac s'ubica a la parròquia d'Ordino. Des d'aquí tindràs unes **vistes espectaculars de la zona d'Arcalís i el pic de Font Blanca**.



9

## Pla de l'Estany

La bellesa d'aquesta zona del Parc Natural del Comapedrosa resulta màgica, acompanyada sempre per la presència i el cant de diverses espècies d'aus, com ara la cuereta blanca, el pit-roig o la mallerenga.

LA MASSANA



3-4 h



Més informació de les sortides guiades a Oficina de Turisme La Massana (pàg 114).



10

## Pic dels Llacs

Història i naturalesa es conjuguen en aquest pic, situat a la frontera amb Espanya, pel qual passaven fa anys els contrabandistes. Gaudeix de les increïbles i belles vistes, així com de la rica fauna i flora de muntanya.

Aquest pic és el punt més alt de la vall de Setúria, de manera que t'ofereix una panoràmica única d'aquest planell i del vessant dret de la vall del Tor. Una recomanació: **fes aquesta ruta a la primavera** per poder contemplar tota la bellesa de la *Pulsatilla vernalis*, una flor blanca a l'interior amb tons liles per fora i especialment peluda.

LA MASSANA



3-4 h



Més informació de les sortides guiades a Oficina de Turisme La Massana (pàg 114).



11

## Aigüesjunes

**Un escenari de conte, ple de fantasia**, on els salts d'aigua, els boscos antics d'avets i les violetes i plantes aquàtiques s'harmonitzen per crear un paisatge de bellesa única. Aquest itinerari va des del bosc d'Aigüesjunes fins al Parc Natural del Comapedrosa.

És un indret perfecte per escoltar petits ocells típics de la zona, com ara els reietons i els tords. Si t'interessa la fauna d'Andorra, aprofita el recorregut per apropar-te al riu del Pla de l'Estany, on viu el tritó pirinenc, un dels animals amfibis que desperta més interès.

LA MASSANA



3-4 h



Més informació de les sortides guiades a Oficina de Turisme La Massana (pàg 114).

12



LA MASSANA



3-4 h



Més informació de les sortides guiades a Oficina de Turisme La Massana (pàg 114).

## Tomb de les Neres

El nom s'inspira en l'apel·latiu que rebien fa segles les bruixes de la zona.

Si segueixes aquesta ruta de 8 quilòmetres descobriràs alguns dels boscos i prats més bonics de Canillo, Encamp, Ordino i la Massana. És una passejada llarga, perfecta per relaxar-te, fer esport i contemplar la vegetació.

13



LA MASSANA



3-4 h



Més informació de les sortides guiades a Oficina de Turisme La Massana (pàg 114).

## Anyós, bosc de Padern

Una excursió completa que recorre un entorn privilegiat d'una gran bellesa natural, que comença a l'església romànica de Sant Cristòfol, una petita joia arquitectònica situada a un turó.

La ruta també inclou el bosc de Padern, poblat de pi roig, i la collada de Beixalís. No et perdís els increïbles paisatges que trobaràs durant tot el recorregut!

14



ANDORRA LA VELLA

Foto: Comitè d'Andorra la Vella

Reserva  
prèvia

3-4 h



--



Oficina de Turisme d'Andorra la Vella (pàg. 114).

## La vall d'Enclar

La presència d'una important població d'isards és un dels punts forts de la vall d'Enclar, una de les zones d'Andorra més visitades pels interessats en la fauna d'aquest país. A més, Sant Vicenç d'Enclar és un indret amb una flora impressionant que podràs observar en la màxima expressió si visites aquestes terres durant els mesos de primavera i estiu. Recomanem contemplar la bellesa dels rosers silvestres que omplen aquests camps. També pots aprofitar el recorregut per avistar **esparvers, milans i falcons pelegrins**, en funció de l'època de l'any en què facis l'excursió.



15

ANDORRA LA VELLA

Reserva  
prèvia

4 h

## Miradors de l'obaga d'Andorra la Vella

Itinerari per 4 miradors que brinden espectaculars vistes d'Andorra la Vella.


És una excursió amb un desnivell no gaire pronunciat per descobrir el miradors del Roc dels Senders, del Bosc Negre, del Roc de la Palomera i del Roc del Solobre.

És un recorregut que ens farà endinsar pel bosc de Palomera, i on podrem observar la flora i la fauna característiques de l'entorn.

Visites guiades durant els mesos d'estiu.



Oficina de Turisme d'Andorra la Vella (pàg. 114).



16

ESCALDES-ENGORDANY

Tots els  
dies

8,00 h



6 h



23 €



Oficina de Turisme Escaldes-Engordany (pàg. 114).

## Itinerari de Fontverd

Fontverd és el cor de la **vall del Madriu, considerada Patrimoni de la Humanitat per la UNESCO**. En aquesta ruta podràs recórrer els boscos de la zona i els seus canals, així com visitar-ne el refugi.

El recorregut és circular i té una dificultat mitjana. Això sí, tingues en compte que dura prop de 6 hores i té gairebé 13 quilòmetres. El pots fer perfectament en família, ja que el traçat és còmode.

Com a curiositat, has de saber que en l'antiguitat les plantes de la vall del Madriu eren els remeis naturals per a les malalties dels habitants d'aquesta zona.





## LLACS

Conèixer els **llacs d'alta muntanya d'Andorra** és una experiència única que t'ajudarà a entendre molt millor quina ha estat l'evolució de les terres del Principat.

A més, la bellesa dels llacs d'alta muntanya no té comparació ni pel seu entorn ni per l'àmplia varietat d'espècies naturals que hi habiten.

En aquest país hi ha **més de 80 llacs**, però ara te'n volem destacar els sis més importants, tant per la seva riquesa natural com per formar part d'un entorn privilegiat que val la pena visitar per contemplar-ne tota l'espectacularitat en primera persona.

Una de les maneres més boniques i especials de fer turisme actiu i de conèixer tots els paisatges que et pot oferir Andorra és recorrent-ne els llacs. Si tens pensat fer una excursió d'aquesta mena, és important que tinguis tota la informació possible sobre els més destacats d'aquest país.

### AMB QUI:

Oficines de turisme (pàg. 114)

CENMA  
info@ari.ad



Fàcil     Mitjà     Difícil

Sortides     Desnivell


Temps de pujada

Temps de baixada

## 1 Llac de Juclà

Aquest llac té 21,3 hectàrees d'extensió que el converteixen en **el més gran d'Andorra**.

El color blau intens de les seves aigües t'hipnotitzarà pel to espectacular i es convertirà en la millor excusa perquè facis una excursió fins aquí més d'una vegada.



CANIILLO



Pont de la Baladosa  
(vall d'Incles)



2 h 10 min.



1 h 40 min.



465 m.

## 2 Estany Moreno

Trobaràs l'estany Moreno en sortir de la Borda del Tresà i dirigir-te cap al riu Ensagents per un camí envoltat de pinars de pi negre, amb exemplars d'una mida realment espectacular.

Aquest llac té el seu origen en un aflorament d'aigua subterrània i és un dels més visitats també gràcies a la bellesa de tot el paisatge natural que l'envolta.



ENCAMP



km 6, Ctra. dels Cortals d'Encamp  
(CS220)



3 h



2 h 45 min.



550 m.

### 3 Circuit dels Estanys de Tristaina

Els estanys de Tristaina són una de les zones naturals més característiques del paisatge andorrà i una de les que té més espècies de fauna i flora.

Arribar fins aquí i recórrer els voltants no és cap problema gràcies a l'accés fàcil de l'itinerari, que et recomanem seguir sobretot si vens amb nens. Per tant, és **l'excursió perfecta perquè la pugueu fer tota la família**.

La riquesa de la flora i la fauna d'aquests estanys és un dels atractius més importants de la zona. Durant l'itinerari marcat veuràs diversos panells informatius que et permetran conèixer exactament les espècies amb què et trobes en el camí.

També val la pena destacar que aquest és un dels hàbitats naturals més importants de l'**ermíni** a Andorra, que és omnipresent en l'entorn dels llacs. Des del mes d'octubre de 2020 és Reserva de la Biosfera.



**ORDINO**  
Reserva de biosfera

**ORDINO**

○ ●→ Coma del Forat  
(Arcalís)

↑⌚ 1 h 20 min. ↓⌚ 1 h 20 min. ▲↑ 220 m.

### 4 Estany Negre - Parc Natural del Comapedrosa

El Comapedrosa és el pic més elevat del Principat d'Andorra (2.942m). En el parc natural homònim trobaràs aquest llac d'origen glacial, igual que molts altres de la zona.

Fer aquesta ruta et permetrà conèixer en primera persona com és realment l'alta muntanya andorrana.



**LA MASSANA**

● ●→ Caseta del parc o Circuit  
interpretatiu del Comapedrosa

↑⌚ 3 h ↓⌚ 2 h 10 min. ▲↑ 1.053 m.

## 5 Estany de la Nou

Un altre dels grans llacs d'Andorra que no et pots resistir a visitar si fas turisme actiu pel Principat.

El camí per arribar fins aquí surt de la Cota 2.000 de Naturland i arriba a Port Negre i el refugi de Claror, abans de poder contemplar l'oasi de tranquil·litat que t'ofereix aquest llac.

També podem accedir per Andorra la Vella i Escaldes-Engordany.



SANT JULIÀ DE LÒRIA - ANDORRA LA VELLA - ESCALDES-ENGORDANY

○ ●→ Prat de Conangle

↑↓ 3 h

↑↓ 2 h 25 min. ▲▲ 500 m.

## 6 Llac d'Engolasters

El llac perfecte per gaudir d'una passejada durant les vacances en família, ja que la seva ubicació permet que **tant nens com adults puguin accedir-hi fàcilment**.

A més, a la zona hi ha restaurants i accessos a altres camins perquè puguis organitzar la teva pròpia ruta d'un dia complet a l'alta muntanya andorrana.

Al costat del llac hi ha el camí de les pardines d'uns 3 km de llargada, amb vistes sobre el poble d'Encamp i la Vall d'Orient on trobarem un jardí botànic i una antiga carbonera amb un jardí botànic i una antiga carbonera amb vistes.



ENCAMP - ESCALDES-ENGORDANY

○ ●→ Aparcament Pardines, Km 2 - 3 ctra. Cortals d'Encamp. Aparcament del circuit de les Fonts d'Engolasters, km. 6,2

↑↓ Aproximació a peu: 10 min ▲▲ 0 m.



## CAMINS I ACTIVITATS DE BENESTAR

Andorra és la destinació perfecta per gaudir d'uns dies calma, naturalesa i benestar. Compta amb nombroses opcions i propostes que s'adaptaran perfectament a les necessitats de cada persona, ajudant a desconectar de l'estrès del dia a dia, i a connectar amb un mateix, retornant l'equilibri al cos i la ment, per sentir-se en plena harmonia.

### MOMENTS: Camins de benestar

Aquests itineraris ofereixen la possibilitat de fer una descoberta personal. Són senders curts i de fàcil accés, pensats per desconectar de la rutina. Una invitació per gaudir de moments de calma i reflexió.

**Moments "Som bosc"**, un itinerari ideat per treballar l'autoconeixement. El recorregut es troba en el bosc de Canòlich i és de fàcil accés. La reserva és obligatòria prop de l'oficina de turisme.

 | 2-3h    € | 8 €    Fàcil

### AMB QUI:



Of. de turisme de Sant Julià de Lòria (pàg. 114)

Of. de turisme d'Andorra la Vella (pàg. 114)

Be Forest (pàg. 107)

World of Experiences (pàg. 107)

**Moments "Som tartera"**, un itinerari per fer en equip i per treballar objectius. El recorregut es troba a la vall d'Enclar i acompanya la tartera de la zona.

 | 3h    € | 15 €    Mitja

**Bans de bosc:** també anomenats *Shirim yoku*, són una activitat de benestar provinent del Japó que es realitza passejant per un entorn natural, amb l'objectiu de desconectar. Una activitat adaptada per a tots els públics, l'activitat es desenvolupa caminant per entorns naturals.

**Senderisme Concient:** passeig relaxant en un entorn natural, que es complementa amb exercicis de meditació, estiraments, alineament dels txakres, automassatges i mantres, i treball de la respiració.

Activitats en plena natura



## MANUAL DE CONVIVÈNCIA A LA MUNTANYA

### Recomanacions



- ▶ Les portes que es troben pels camins s'han de deixar tal com s'han trobat (obertes o tancades).
- ▶ Eviteu sortir del camí marcat.
- ▶ Si us trobeu animals, mireu de passar-ne al més lluny possible i sense fer soroll. Deixeu una distància entre vosaltres i els animals.
- ▶ No toqueu els animals ni acaricieu les cries, tant els pollins com els vedells. La mare segur que és a prop i us podria atacar per defensar les cries.
- ▶ Porteu el gos sota control i lligat.
- ▶ No porteu bosses a les mans (els animals poden reaccionar bruscament si creuen que els porteu sal).
- ▶ No doneu menjar als animals
- ▶ No espanteu els animals ni els feu córrer
- ▶ Si aneu en vehicle i us trobeu animals per la carretera (vaques, eugues), no feu sonar mai el clàxon, espereu que es moguin sols. No els forceu mai a moure's, podeu provocar un accident.



## GOSSOS PASTOR

Tot passejant per la muntanya us podeu trobar gossos pastor. Heu de saber que aquests gossos han estat educats per protegir el ramat. No ataquen, sinó que dissuadeixen. Poden ser grans i corpulents, i borden per infondre respecte. Si senten que un perill s'interposa entre l'intrús i el ramat, borden. Si l'intrús no els fa cas, poden arribar a enfrontar-s'hi, per tant...

### ✓ Sempre:

Ignoreu els gossos pastor.

No us hi atanseu i encara menys els acarícieu.

Si us trobeu un ramat, guardeu les distàncies.

Vigileu amb els comportaments que us poden semblar normals (provar d'alimentar-los, acariciar-los, fer-vos-hi una foto...); els gossos ho poden interpretar com una agressió.

Si us trobeu de cara un gos pastor adopteu un comportament calmat i passiu per tranquil·litzar-lo.

Si porteu un gos "de companyia", heu de dur-lo lligat; evitareu que s'enfronti amb el gos pastor.

## Convivència



El turisme de muntanya és totalment compatible amb la ramaderia, si es respecta l'entorn i la resta d'usuaris.

La ramaderia és una activitat tradicional al nostre territori que dona vida a les muntanyes.

La ramaderia contribueix a conservar el paisatge, a mantenir les muntanyes, les pastures i a prevenir els incendis.

A l'estiu, la muntanya la gaudim tots, però durant cinc mesos és l'hàbitat dels animals de renda. Hi mengen, hi dormen i es van traslladant seguint unes rutines pastorals ancestrals.

S'han d'evitar les actituds imprudents derivades del desconeixement de les reaccions que poden tenir els animals davant de certs comportaments.

Departament d'Agricultura

Tel. (+376) 875 717

agricultura@govern.ad



Activitats en plena natura



## RUTES A CAVALL

**Passejar a cavall per Andorra** és una experiència única que et dona l'oportunitat de conèixer en primera persona els indrets naturals i històrics més impressionants d'aquest país.

Si et sedueix la idea d'anar a cavall per fer turisme, al Principat trobaràs diversos clubs i picadors on pots aconseguir un d'aquests animals i, per descomptat, depurar la teva tècnica de muntada.

A més a més, guies professionals amb una gran experiència en aquesta mena de rutes t'assessoraran sobre els itineraris que pots seguir per conèixer l'essència d'Andorra a cavall.

Passejar per **camins ancestrals**, **bosc** i **senders naturals** et permetrà descobrir els racons ocults i més especials d'aquest país, amb una perspectiva molt diferent de la que tindries si et desplaçessis en cotxe.

Anima't a viure aventures a l'aire lliure i a gaudir d'aquesta experiència amb una de les 2 empreses especialitzades del Principat.

- Fàcil     Mitjà     Difícil
- € Preu    ! Observacions







CANILLO



## Centre Eqüestre Nòrdic Aventura

Situada a la parròquia de Canillo, aquesta empresa organitza sortides eqüestres per la zona de Soldeu i El Tarter, sempre amb l'ajuda de professionals que garanteixen la seguretat i l'èxit de l'excursió. Per això, també disposa de **cavalls Merens**, una raça típica de l'alta muntanya que destaca per la seguretat del seu pas als terrenys en què es fan aquesta mena de sortides. Els cavalls reben totes les atencions dins del centre per garantir que quan hi muntis estiguin en les millors condicions possibles per fer el trajecte.



Demaneu informació  
per reserves i horaris.

### Centre Eqüestre Nòrdic Aventura

Peu de pistes de Grandvalira  
Hotel Nòrdic  
AD100 El Tarter, Canillo

Tel. (+376) 739 500 / 339 284  
[www.hotelnordic.com](http://www.hotelnordic.com)  
[reserves@grupnordic.com](mailto:reserves@grupnordic.com)





LA MASSANA



## Club Hípic L'Aldosa

Més de 20 anys d'experiència a l'esquena acrediten aquest centre hípic i escola d'equitació per gaudir dels cavalls durant la teva estada a Andorra.

Els **cavalls encreuats de raça espanyola** que trobaràs en aquest centre han estat seleccionats de manera especial pel seu caràcter i la seva capacitat de moure's per l'alta muntanya. D'aquesta manera tens la seguretat de disposar del millor exemplar per a les sortides eqüestres per les muntanyes i valls de la Massana. Viatges amb nens? No t'amoïnis. En aquest centre hi ha ponis i s'hi organitzen batejos d'equitació per als més petits de la casa. Així, tota la família podrà descobrir el millor de la Massana a cavall.

Entre l'oferta d'excursions que s'organitzen per la zona, destaquen el camí de les Molleres i les costes de Giberga, idonis per als que no

tenen experiència dalt del cavall, i el circuit per Anyós, que inclou una espectacular galopada d'1 quilòmetre.

Vols emocions més intenses? Opta per fer una excursió **a cavall pel Parc Natural del Comapedrosa**, on es troba el cim dels Pirineus. Et proposem pujar-hi trotant fins al refugi, **ubicat a 2.200 metres d'altitud**, una experiència única que et permetrà gaudir de paisatges increïbles i passar una estona en companyia del teu animal preferit.

Descobrir la riquesa natural d'aquest parc a cavall és, sens dubte, la manera més original i personal de contemplar-ne en primera persona les roques, els boscos, els rierols, les flors i la fauna. Prepara't per veure-hi sargantanes de totes les espècies i mides.



Obert tots els dies i durant tot l'any.

### Club Hípic L'Aldosa

Reserves de 9.00 h a 20.00 h (+376) 331 898

Tel. (+376) 837 329

(+376) 325 629

[www.hipica-aldosa.com](http://www.hipica-aldosa.com)  
gilou@andorra.ad

### Oficina de turisme La Massana

(pàg. 114)





## CICLOTURISME I BTT

Molts visitants pregunten quina és l'excursió més especial que poden fer durant la seva estada a Andorra. La veritat és que la pregunta és difícil de respondre, ja que les opcions són gairebé infinites.

Els itineraris per bicicletes tot terreny (BTT) i bicicletes elèctriques (e-bikes) que trobaràs senyalitzats i que transcorren en plena natura t'ajudaran a conèixer alguns dels racons més especials de les muntanyes i valls andorranes, però no són ni de bon tros l'única opció de

turisme actiu que et proporciona aquest país.

Les **estacions d'esquí** són, sens dubte, una de les grans protagonistes de l'oferta de diversió i activitats a l'aire lliure del país. No cal dir que a l'hivern són el centre perfecte per als afeccionats als esports de neu, però la seva oferta d'oci no acaba aquí. A l'estiu es converteixen en centres d'activitats a l'aire lliure per a petits i grans, com ara els karts o els circuits *freeride*.



També s'organitzen ascensions a l'alta muntanya en BTT amb un munt de recorreguts per a tota mena de participants que et permetran conèixer els ports de muntanya i altres actius naturals del paisatge andorrà.

Tant si ets un ciclista expert com si t'estàs iniciant en aquest esport, segur que alguns d'aquests traçats s'adeqüen a les teves particularitats com a esportista.

De fet, no podem obviar que el ciclisme és un esport amb un **gran arrelament en aquest país**, que impulsa diverses iniciatives per promocionar Andorra com a destinació ciclista. **Bike Park La Massana** està pensat per a que els ciclistes que visiten el Principat puguin gaudir amb la màxima comoditat de diversos circuits especialment preparats per practicar BTT. Modalitats com ara el camp a través, el forapista, el *four cross*, circuits de descens, etc. faran que gaudeixis d'una jornada excepcional. Tan sols has d'escollir la modalitat i equipar-te per practicar-la.

Si ets aficionat a la bici però t'agraden els recorreguts més tranquils, trobaràs espais per al **BMX** i carrils bici per practicar el **cicloturisme**. Una experiència sens dubte més relaxada, però igualment gratificant, a l'hora de descobrir els racons més especials d'aquest país.

A Escaldes-Engorgany entre el Serrat d'Engolasters i la Coma del Favar, trobareu un circuit de BTT de 1.100 metres que et permetran conèixer 3 tallers d'habilitat, 6 tallers de bicitrial, salts, corbes peraltades i passarel·les de fusta. El circuit és un espai de lliure accés on debutants i experts poden practicar la BTT en entorn situat en plena natura.

Encamp disposa d'un ampli ventall de rutes de bicicleta de muntanya senyalitzades i "traquejades" a la zona de Solanelles, Grau Roig i Les Pardines. En total són 12 rutes diferents i de diferents nivells, de les quals 2 són de nivell més fàcil, 6 són de nivell mitjà i 4 són de dificultat elevada. Aquestes rutes van des d'una distància de 4 km fins a 22 km la més llarga, i hi ha rutes circulars. Els recorreguts estan pensats per poder fer amb BTT, bicicleta elèctrica, Gravel, Enduro i All Mountain.

Trobaràs tota la informació detallada a la Guia de ciclisme de carretera i la Guia de btt-ebike. Circuit de BTT i lloguer de BTT i E-bikes (Pàg. 103).





## PESCA

Durant la primavera, l'estiu i la tardor, aquest país és una de les destinacions preferides dels aficionats a la pesca en un entorn d'alta muntanya.

El **salmó i la truita**, dos peixos genuïnament de riu, són les principals espècies que pots trobar a Andorra, a més de les seves diferents varietats. Si t'agrada aquest esport, t'assegurem que practicar-lo als llacs, rierols i rius d'aquestes terres es convertirà en una experiència inoblidable per a tu.


Val la pena esmentar els acotats de pesca del país, que ofereixen pesca controlada a banda dels rius i llacs de pesca lliure. Es delimiten dues zones intensives de pesca, un vedat natural i onze sense mort.

A continuació trobaràs la relació de zones intensives de pesca i les dates d'apertura al públic:

**Llac d'Engolasters i riu d'Os:** del 14/03 al 12/11.

**Estanys de Tristaina:** del 10/06 al 01/11.

**El circ de Pessons** es un vedat natural establert pel Govern andorrà per controlar la pesca del 10/06 al 15/10.



## Llista d'acotats sense Mort:

### Obert del 14/03 al 12/11

- Acotat sense mort del Gran Valira

### Oberts del 01/04 al 15/10 (rius)

- Acotat sense mort de Erts
- Acotat sense mort d' Encamp
- Acotat sense mort de la Cortinada
- Acotat sense mort d'Incles
- Acotat sense mort de Canillo

### Oberts del 11/06 al 01/11

- Acotat sense de l'estany del mig de l'Angonella
- Acotat sense de l'estany primer de Tristaina
- Acotat sense de la Vall de Sorteny i Estany de l'estanyó
- Acotat sense de l'estany Canals roges
- Acotat sense del Primer estany dels Pessons
- Acotat sense de l'estany del mig d'Ensagents

Resta de rius oberts del 01/04 al 15/10 i estanys del 10/06 al 01/11.

## Llicència de temporada

(inclou la quota de la Federació Andorrana de Caça i Pesca):

### Andorrans i residents

59,10 €  
<14 anys: gratuït  
<18 anys: 8,90 €  
>65 anys: 29,60 €  
sense mort: 29,60 €

### Llicència diària

22,10 €  
<14 anys: 11,00 €  
**sense mort:**  
11,00 €  
<14 anys: 5,60 €

### No residents

132,80 €  
sense mort: 59,10 €

### Permisos d'acotats de pesca

intensiva: 8,30 € (màxim 4 captures)  
sense mort: 2,20 €  
Acotat del cercle de Pessons: 8,30 €  
(màxim 4 captures)  
educativa <14 anys: 3,85 € (màxim 4 captures)

Tarifes i dates 2023

AMB QUI (pàg. 106):



100% Natura

Compra aquí el permís  
i la llicència de pesca



Ministeri de Medi Ambient, Agricultura i  
Sostenibilitat  
[www.mediambient.ad](http://www.mediambient.ad)



## GOLF I PITCH & PUTT

Les suaus temperatures de la primavera converteixen Andorra en el lloc perfecte per practicar esports a l'aire lliure, tot contemplant la naturalesa i descobrint espectaculars paisatges. Tot això amb l'avantatge que l'orografia andorrana és perfecta per a les pràctiques esportives més diverses.



SOLDEU



Central de reserves:

Tel.: (+376) 753 188

Informació:

Tel.: (+376) 890 500

[www.golfsoldeu.com](http://www.golfsoldeu.com)

### Golf Soldeu

Pensar a  **jugar al golf en una zona a més de 2.000 metres d'altitud**  pot semblar una bogeria, però a Grandvalira ho pots fer.

A les instal·lacions d'aquesta estació d'esquí hi ha un camp de golf, al qual s'accedeix amb un telecabina de 8 places. Amb 9 forats i un par 33, no només presenta tots els requisits necessaris per fer-hi una bona partida, sinó que també et dona l'opció de gaudir d'un paisatge increïble mentre gaudeixes d'aquest esport. Tot un luxe al qual, com a bon golfista, et resultarà difícil resistir-te.

Golf Soldeu també disposa d'un centre d'aprenentatge, zona de pràctiques i instructors, a més d'una Casa Club per gaudir de la millor restauració acompanyada d'unes vistes extraordinàries. Tota una experiència d'altura pensada per als esportistes que estimen la naturalesa!



Activitats en plena natura



ORDINO



**Vall d'Ordino P&P i Golf Club:**

Tel. (+376) 850 400

[direccio@ordinopitchandputt.com](mailto:direccio@ordinopitchandputt.com)

[www.ordinogolfclub.com](http://www.ordinogolfclub.com)

## Vall d'Ordino P&P i Golf Club

A pocs quilòmetres d'Ordino, en una de les valls més boniques d'Andorra i reserva de la Biosfera, també pots jugar al golf en aquest petit però complet camp de 9 forats. Les instal·lacions i la disposició del camp, en un recorregut suau i amb tocs divertits, el converteixen en el lloc perfecte tant per a golfistes experts com per a principiants que han de progressar practicant amb els pals. Per descomptat, l'increïble paisatge que l'envolta és un punt positiu perquè els jugadors us pugueu relaxar practicant el vostre esport preferit.



LA MASSANA



**Pitch&putt El Torrent:**

Tel.: (+376) 738 613

Fax: (+376) 839 113

[info@xixerellapark.com](mailto:info@xixerellapark.com)

[www.xixerellapark.com](http://www.xixerellapark.com)

## Pitch & Putt El Torrent

Un concepte diferent d'un camp de golf és el Pitch & Putt, un **espai més petit que fa les partides més còmodes als jugadors**, atès que tampoc no necessiten tant de material per moure-s'hi.

El Pitch & Putt El Torrent és una altra opció perquè puguis gaudir d'aquest esport, tant si ets principiant com si ja ets un golfista professional.

La presència d'un riu que transcorre paral·lel a tot el recorregut fa que les partides de golf adquireixin aquí un aire més bucòlic. Els jugadors podreu gaudir de l'increïble entorn natural que caracteritza tot el Principat d'Andorra.







## VIES D'ESCALADA

La particular orografia i la suau meteorologia de la primavera, estiu i tardor d'Andorra converteixen aquest país en un lloc perfecte per fer-hi escalada. I tot això amb l'afegit de la seva riquesa natural, que converteix aquestes terres en un escenari extremament bonic per gaudir d'aquesta disciplina esportiva.

**AMB QUI** (pàg. 102):



Andorra 3000 Mountain Guides  
Epic Andorra  
Ensagents Aventures  
Güies Muntanya Adictes  
Isard Wildland  
Natura i Aventura  
Of. Turisme Escaldes-Engordany  
Pas a Pas  
Xavi Bonatti



Aproximació

i

1



CANILLO




Seguiu la carretera de Canillo fins a la carretera que puja a la vall de Mereig. Continueu per la carretera fins al revolt i deixeu el vehicle. Travesseu el riu i seguïu el camí fins a la cascada.

## Cascada del riu d'Urina

Una de les zones d'escalada més destacades d'Andorra, sobretot per l'espectacularitat de **la seva cascada, que travessa pel centre un mur de roca calcària**. Situada als voltants del poble de Canillo, la seva dificultat es considera baixa-mitjana. Disposa de dotze vies equipades amb perns d'autoexpansió.

**12 vies - Dificultat: de 3 a 6a**

2



ENCAMP



Des de l'estació de Grau Roig, seguïu el camí de l'estany primer de Pessons i preneu el camí de l'esquerra.

## Pic de Ribuls

Aquest pic del circ de Pessons, a la zona de Grau Roig, fa 2.780 metres. Gràcies a això, si l'escales a l'estiu, podràs gaudir de **temperatures força agradables**. El material de les roques és el granit; hi ha claus i espits per facilitar-ne l'ascens.

El pic de Ribuls t'ofereix quatre vies d'escalada amb una dificultat mitjana, que podràs superar sense problemes si ja tens una mica d'experiència en aquesta classe d'esport.

**4 vies - Dificultat: de 5 a 6a**

3



ORDINO



Planell d'Encodina a uns 2,5 km abans de l'estació d'Ordino Arcalís. Creuar el planell fins les taules del berenador, allà seguir la senyalització que ens durà al riu, creuar-lo i pocs metres després, abans un prat de pastura, trencar a la dreta per un corriol ben senyalitzat que ens portarà al peu de les primeres vies.

## Sector Encodina

Aquesta zona d'escalada es troba a pocs quilòmetres de l'estació d'Ordino-Arcalís. Està orientada al nord-oest, té 1.850 metres i destaca per tenir **una placa i dues fissures**, que representen un repte per als esportistes.

Per la seva ubicació, et recomanem que provis d'escalar Encodina a la primavera i a l'estiu. Aquí trobaràs tretze vies d'escalada amb una dificultat mitjana-alta, amb roques de calcoesquist amb una mica de liquen. **13 vies - Dificultat: de 4+ a 6c+**

4



ORDINO



Està situada al costat del camí ral, molt a prop de Santa Bàrbara.  
<https://www.google.com/maps/@42.5562581,1.52999,19z>

## Roc dels Palinquerons

El Roc dels Palinquerons és el sòcol rocós del Serrat de la Uina, en front del pont del riu Valira del Nord, en el paratge de Santa Bàrbara. Aquesta secció de paret rocosa presenta diferents possibilitats d'equipaments esportius per a la iniciació infantil i la practica d'activitats de muntanya, principalment l'escalada i el ferratisme.

**8 vies de molt baixa dificultat (2n i 3er grau) per a la iniciació dels mes petits.**

5



LA MASSANA



Des de la Massana, després del primer tunel, aparcar-se en el parking que hi ha a la dreta.  
 El camí us conduirà fins a les vies.

## Sant Antoni de la Grella

Si t'agrada escalar, no pots deixar de pujar alguna de les vies dels dos sectors de Sant Antoni de la Grella. Amb roques calcàries i a més de 1.150 metres d'altitud en direcció est, són visites obligades per a tots els amants dels esports en les altures.

La zona et sorprendrà per la seva bellesa, sobretot perquè es troba al costat del riu Valira del Nord. **Les 18 vies de dificultat mitjana-alta** tenen ancoratges d'anella i ancoratges amb químic. **18 vies - Dificultat: de 5a a 7c**

6




LA MASSANA



Quart d'Erts, Carretera general 4, Erts- La Massana.

## Roc de la Coma d'Erts

Disposa de 15 vies i la seva dificultat és de 4 a 6a (mitja).



ANDORRA LA VELLA



Agafeu el camí del rec de l'Obac des de l'avinguda Tarragona i al cap d'uns cent metres comença el camí que porta fins a les vies.

## Llastra de l'Obac

Es tracta d'una roca calcària força plana i amb ancoratges químics que, en principi, té una dificultat mitjana. De tota manera, a causa de la vegetació abundant que l'envolta, serà millor que no intenteu pujar-la els dies més humits si no vols tenir problemes de lliscades.

**3 vies - Dificultat: de 5a a 6b+**



ESCALDES-ENGORDANY



Des d'Escaldes-Engordany agafeu la carretera en direcció a Engolasters fins al km 6,3, on haureu de deixar aparcat el vehicle. Agafeu el camí de l'esquerra, el qual és suau al principi i s'inclina una mica cap al final. 15 minuts de caminada.

## Agulles d'Engolasters

Escala les Agulles d'Engolasters i podràs gaudir d'un **paisatge impressionant de la vall d'Andorra**. Aquesta zona d'escalada es troba a la parròquia d'Escaldes-Engordany, a prop del llac d'Engolasters, i té unes impressionants roques de granit amb forma d'agulles que fan fins a 30 metres d'altura.

**17 vies - Dificultat: de 4 a 6b+**



ESCALDES-ENGORDANY



Des d'Escaldes-Engordany, cal agafar la carretera en direcció a Engolasters fins al km 6,3, on haureu de deixar el vehicle aparcat. Seguiu el camí pla fins als llocs d'escalada.

## Boulder de Coll Jovell

Molt a prop del llac d'Engolasters es troba aquesta zona d'escalada, formada per murs de granit de fins a 18 metres i amb un nivell de dificultat mitjà-alt.

Els cinc sectors que formen aquesta zona d'escalada sumen en total **41 vies, equipades amb ancoratges químics**. Si et decideixes a escalar aquí, tingues en compte que molt a prop hi ha una àrea per berenar que inclou una font.

**41 vies - Dificultat: de 4 a 8a**



## ROCÒDROMS

1



CANILLO




Situat als afores de Canillo, a la mateixa carretera general.

### Rocòdrom de Canillo

A poca distància del poble de Canillo trobaràs aquest rocòdrom exterior i artificial, de **33 metres d'altura**. Abans de començar a fer ascensos, fixa't que disposa de diverses zones amb graus de dificultat per a experts i principiants.

Rocòdrom exterior. Obert tot l'any.  
Tel.: (+376) 753 600

2



ENCAMP



Cal agafar la carretera general 2 i en arribar a la rotonda del Funicamp, desvieu-vos per la carretera dels Cortals d'Encamp fins a arribar a l'estació intermitja del Funicamp, a uns 10 km.

### Rocòdrom Cortals d'Aventura

Aquest rocòdrom és a la carretera dels Cortals d'Encamp. Ocupa un espai de **800 m²** i té **17 metres d'altura**. Descobreix-ne les diverses zones i experimenta els diversos graus de dificultat d'escalada que t'ofereixen

Obert tot l'any.  
Tel. (+376) 731 000

3



ENCAMP



Cal anar fins al poble del Pas de la Casa. El rocòdrom es troba a l'interior del centre esportiu.

### Rocòdrom Centre esportiu del Pas de la Casa

Aquest petit rocòdrom de pagament té 20 metres d'altura i no té cap inclinació. Com que és **interior**, hi podràs anar a escalar en qualsevol època de l'any.

Cal abonar l'entrada per accedir al centre.  
Obert tot l'any. Tel. (+376) 755 111



## Rocòdrom d'Ordino

Fer esport i gaudir de l'entorn natural. Tot això és el que t'ofereix aquest rocòdrom exterior, que destaca per la gran il·luminació solar de la qual gaudeix. Només fa 10 metres d'altura, però es distingeix per oferir ni més ni menys **15 vies d'ascens amb diversos nivells de dificultat**. Tant nens com adults poden divertir-s'hi.

ORDINO



Rocòdrom situat a l'edifici del Centre Esportiu d'Ordino, al costat de l'aparcament.  
Coordenades GPS: N42°33'21.6 - E1°21'57.2

Accés gratuït.



## Rocòdrom de Fiter i Rossell

Espai polivalent i modern adaptat a tots tipus de públic i nivell. L'equipament compta amb una zona d'escalada amb una corda de 10 vies permanents, des d'iniciació fins a un grau de dificultat 7c, amb una alçada de 6,5 metres una amplada de 6,6 metres i una superfície de 110 metres quadrats. Una de les novetats més importants que incorpora el nou centre d'escalada és el *Moon Board*, un mur d'escalada que mitjançant punts lluminosos permet mostrar diferents problemes de bloc des d'una aplicació per a dispositius mòbils.

ESCALDES-ENGORDANY



Situat dins del Centre Social i Recreatiu de Fiter i Rossell, planta -3.

Cal abonar entrada.  
Tel.: (+376) 890 884



## VIES FERRADES

Saps què són les vies ferrades? Són **itineraris equipats amb tots els elements necessaris perquè et puguis moure per les roques** i ajudar-te a progressar entre aquestes amb la màxima garantia de seguretat. A Andorra tens **18 vies ferrades** a la teva disposició perquè puguis experimentar les sensacions úniques que ofereix aquesta activitat.

### AMB QUI (pàg. 102):



Andorra 3000	Isard Wildland
Mountain Guides	Natura i Aventura
Boscúria	Of. Turisme
CM - Experience	Escaldes-Engordany
Epic Andorra	Pas a Pas
Ensagents Aventures	Peu de Gat
Experiència en muntanya	Roc Roi
Guies Muntanya	Xavi Bonatti
Adictes	

○ Fàcil    ◐ Mitjà    ● Díficil

⇄ Llargada    ▲ Desnivell    ⌚ Temps pujada

⌚ Temps de retorn    ! Observacions

i

1



CANILLO

## Canal de Mora 1 y 2\*

Aquesta via ferrada es troba a la parròquia de Canillo. Amb 400 metres de longitud i 200 de desnivell, té una **dificultat baixa**. Per tant, la podràs fer sense problemes encara que no tinguis gaire pràctica en aquesta activitat.

Abans de plantejar-te fer aquesta via, has de saber que té dos itineraris i que, en funció de l'època de l'any en què hi vagis, hi pots trobar aigua o gel. Tingues en compte també que no disposa de sortides d'escapament.

\* Es tracta d'un segon itinerari d'aquesta via ferrada, que pots escollir si vols descobrir una altra perspectiva del Canal de Mora.



200 m.



400 m.



1 h 35 min



25 min



Accés lliure.

2



CANILLO

## Roc del Quer

La trobaràs a l'entrada de Canillo. Aquesta via ferrada té una dificultat alta i prop de 350 metres de desnivell. Et cridarà l'atenció per la seva ruta, que és **molt aèria**, atès que es troba en el centre de la paret sense vies d'escapament.



350 m.



500 m.



2 h 55 min



40 min



Accés lliure.

3



CANILLO

## Racons

Una de les vies ferrades més impressionants que pots trobar a Andorra, sobretot pel **recorregut molt vertical** i pels trams de paret extraplomats que no et permetran abaixar la guàrdia en cap moment. Només per a experts.



210 m.



400 m.



2 h 25 min



40 min



Accés lliure.

4



CANILLO

## Canal del Grau

La continuació natural de Racons. Aquesta via ferrada et sorprendrà pel **paisatge bonic i la vegetació frondosa que la flanqueja**. A més, durant el recorregut t'ofereix una mica de tot: des de ponts i cadenes a flanquejades.



90 m.



350 m.



1 h 30 min



15 min



Accés lliure.



5



CANILLO



60 m.



80 m.



2 h 10 min



50 min



Accés lliure.

\*Xemeneia a la part central de la via.

## Via cable 1

Els experts dubten sobre si Via Cable és una via d'escalada amb cable de seguretat o realment una via ferrada. En qualsevol cas, és un itinerari que val la pena fer si et trobes a la zona de Canillo, sobretot pels diversos **ràpels** que ofereix.

6



CANILLO



50 m.



60 m.



2 h 10 min



50 min



Accés lliure.

\*Esperó aeri a l'últim terç de la via.

## Via cable 2

Descobreix la segona ruta d'aquesta via ferrada d'Andorra i decideix la que et resulta més fàcil.

7



CANILLO



100 m.



120 m.



1 h 15 min



25 min



Accés lliure.

## Roc del Gos

El primer tram és comú amb les altres vies ferrades situades al canal de Mora. El seu inici està a mà esquerra on la canal és més tancada, aproximadament en el mateix nivell de la via ferrada Canal de Mora variant 2.

Un ràpel no obligatori de 85 metres es situa al final.

8



CANILLO



-- m.



85 m.



-- min



-- min



Accés lliure.

## Ràpel Roc del Gos

Si volem podem pujar per la via ferrada Canal de Mora i trobar a l'esquerra la via ferrada del Roc del Gos, a la que pujarem uns metres i ens desviarem a l'esquerra. També podem accedir pel camí que va al Mirador del Roc del Quer (pujada o baixada). Si agafem aquesta darrera opció ens trobarem amb un ràpel suplementari de 15 metres.



ENCAMP

○ ▲ 70 m. ⇄ 150 m. ⬆️⬆️ 1 h 45 min ⬇️⬇️ 25 min ! Accés lliure.

## Clots de l'Aspra

La via perfecta perquè **nens i adults s'iniciïn** en aquests recorreguts. Arriba fins als 2.200 metres i resulta un traçat entretingut, en què fins i tot hi ha ponts tibetans.



ENCAMP

○ ▲ 200 m. ⇄ 350 m. ⬆️⬆️ 4 h ⬇️⬇️ 30 min ! Accés lliure.

## Bony d'Envalira

Es tracta d'una via ferrada d'alta muntanya, amb dificultat mitjana. L'**excel·lent equipament** no evita que molts cops haguem de recórrer als recursos naturals de la roca per poder pujar.



ENCAMP · EL PAS DE LA CASA

○ ▲ 50 m. ⇄ 70 m. ⬆️⬆️ 2 h 10 min ⬇️⬇️ 1 h ! Accés lliure.

## Coll dels Isards (vessant dret)

El vessant dret d'aquesta via té una dificultat alta, sobretot per l'**exigència tècnica**. És millor que et plantegis fer-la a l'estiu, ja que el cim es troba a 2.700 metres d'altitud.



ENCAMP · EL PAS DE LA CASA

○ ▲ 50 m. ⇄ 70 m. ⬆️⬆️ 2 h 10 min ⬇️⬇️ 1 h ! Accés lliure.

## Coll dels Isards (vessant esquerre)


El vessant esquerre és la ruta més breu i fàcil per superar aquesta via ferrada amb èxit.

13



ORDINO

Reserva de biosfera



### Creu del Noral

Aquesta via, ubicada al famós bosc de Segudet, té una dificultat baixa i és d'accés molt fàcil, sobretot perquè es troba al final del bosc d'aventura.

○ ▲ 150 m. ⇄ 350 m. ⌚ 1 h 55 min ⌚ 35 min ! Accés lliure.

14



ORDINO

Reserva de biosfera



### Via de Segudet

Al costat de la Creu del Noral hi ha aquesta via ferrada d'accés fàcil i dificultat baixa. Té 250 metres de longitud i 75 metres de desnivell.

○ ▲ 75 m. ⇄ 250 m. ⌚ 1 h 15 min ⌚ 25 min ! Accés lliure.

15



LA MASSANA

### Roc de la Coma d'Erts

La ferrata d'Erts puja pel costat esquerra de les vies d'escalada, per llargs flanquejos equipats amb cadenes. En la via trobarem trams aeris lleugerament esportius i molt espectaculars.

○ ▲ 200 m. ⇄ 435 m. ⌚ 2 h ⌚ 35 min ! Accés lliure.

16



ANDORRA LA VELLA

### Sant Vicenç d'Enclar

Amb 140 metres de desnivell i una dificultat mitjana, aquesta via ferrada et sorprendrà pels **cingles pronunciats** i el gran equipament.

○ ▲ 190 m. ⇄ 270 m. ⌚ 2 h (via) ⌚ 40 min ! Accés lliure.



SANT JULIÀ DE LÒRIA



40 m.



150 m.



1 h 25 min



25 min



Accés lliure.

## Tossal Gran d'Aixovall

Aquesta via ferrada de poca dificultat destaca perquè és **urbana** i té un traçat curt. La trobaràs al peu del riu Gran Valira, pujant pel Tossal Gran.



ESCALDES-ENGORDANY



250 m.



350 m.



3 h 50 min



1 h 40 min



Accés lliure.

## Roc d'Esquers

Una de les vies ferrades més conegudes d'Andorra, que destaca pels **passos verticals**. De fet, és la preferida dels senderistes i dels que gaudeixen movent-se per les altures. Al final del recorregut trobaràs un pont tibetà.



## BARRANQUISME

Si vols descobrir l'alta muntanya d'Andorra des d'una perspectiva diferent, t'has d'esmunyir per algun dels seus 5 barrancs.

**Fer ràpel, baixar per tobogans o descendir pel pou d'un riu d'alta muntanya** són algunes de les activitats que hauràs de fer si decideixes fer barranquisme en plena natura. Una experiència inoblidable que, sens dubte, voldràs repetir.

**AMB QUI** (pàg. 103):



Experiència en muntanya  
Guies Muntanya Adictes  
Roc Roi

Fàcil  Mitjà  Difícil

Llargada  Temps pujada  Temps baixada

Desnivell  Observacions



1



CANILLO

## Barrancs de Canillo


A la parròquia de Canillo trobaràs alguns barrancs que et permetran gaudir d'uns bons moments practicant aquesta modalitat esportiva.

El Toll Bullidor, Torrent de la Canal del Grau, Cascades del Torrent d'Urina, Cascades del Clot d'Encarners, Cascada de Moles, Gorga de Ransol, Cascades del Riu de Jan, Riu de Cabana Sorda i Cascades de Manegor.



Informació a l'Oficina de Turisme de Canillo (pàg. 114). [www.canillo.ad](http://www.canillo.ad)

2



ENCAMP

## Barranc del torrent de l'Aviar

Aquest barranc de Solà d'Encamp té les condicions adequades perquè experimentis la sensació d'un descens. A més, es troba en una zona de gran riquesa natural. Per tant, hi podràs observar animals, com ara els **mufllons**, en el seu hàbitat.



280 m. | 850 m.



1 h



2 h



Aproximació:  
Poble d'Encamp

3



ORDINO

## Barranc de la Canaleta

Situat entre Arcalis i el Serrat, és **un dels barrancs de nivell alt d'Andorra**.

Es tracta d'un barranc **alpí obert** que té 150 metres de desnivell. Els seus ràpels són els més llargs d'Ordino i el descens pot ser difícil en alguns punts. Si decideixes fer-lo, els experts recomanen vigilar el cabal del torrent després que hagi plogut i a la primavera, ja que alguns dels ràpels es fan dins l'aigua. Tot el descens dura com a màxim prop de 2 hores.



700 m. | 150 m.



Aproximació:  
Ordino-Arcalis

4



ORDINO



50 m.



280 m.

Aproximació:  
Encodina, molt a prop de Sorteny

## Barranc d'Encodina

Aquest barranc de nivell baix es troba **molt a prop del Parc Natural de Sorteny**. Fa 280 metres de longitud i té 50 metres de desnivell, però cal vigilar durant el descens pels darrers gorgs perquè, **si el cabal és fort, s'hi formen remolins**. Les tirolines són una opció per evitar-los.

Arribar fins a aquest barranc és fàcil des d'Ordino. Travessa els pobles de la Cortinada, Llorts i el Serrat i segueix en direcció a l'estació d'esquí. En arribar a mà esquerra, segueix a peu pel camí que et porta al riu i que va fins al barranc.

5



ORDINO



75 m.



400 m.

Aproximació:  
Poble de Segudet

## Barranc de Segudet

Si t'incies en el barranquisme, has de descendir el barranc de Segudet, **un dels menys complicats d'Andorra**. És perfecte també per a **famílies amb nens**, tot i que cal tenir en compte que, si el cabal és fort, pot presentar dificultats en el curs més estret.

6



ORDINO



250 m.



1.700 m.

Aproximació:  
Poble de Llorts

## Barranc de l'Ensegur

Un dels barrancs amb **alt nivell de dificultat** que pots descendir a Andorra. Està ubicat a prop de Llorts, fa 1.700 metres i té un desnivell de 250 metres. Entre altres coses, **t'auràs d'enfrontar a petites rampes, ressalts, roques relliscoses i aigua molt freda**. Tota una aventura per als experts en barranquisme!



## CIRCUITS D'AVENTURA I PARC DE TIROLINES

Tens pensat viatjar a Andorra amb la família? Aquí trobaràs dos circuits d'aventura per a nens i adults que t'ofereixen la millor combinació possible per a la teva estada: **un entorn privilegiat i de gran bellesa amb instal·lacions modernes i segures**, dissenyades especialment per practicar esports i activitats a l'aire lliure.

**AMB QUI** (pàg. 101-102):



Bosc Aventura  
Bosc de Segudet  
Experiència en muntanya  
Circuit Aventura de Pal Arinsal

Ensagents Averages  
Grandvalira  
Torlina park  
VSL Sport



ORDINO



Informació i reserves:

Tel.: (+376) 878 173  
[www.visitordino.com](http://www.visitordino.com)

### Circuit fix d'orientació

És un circuit permanent d'orientació que s'estén al voltant del poble d'Ordino. Té una llargada aproximada de 5,5 km i 350 metres de desnivell i es pot realitzar entre 1hora i mitja i 2 hores i 15 minuts, en funció del ritme de marxa. El mapa s'ha d'adquirir amb antelació a l'oficina de turisme d'Ordino.



**ORDINO**  
Reserva de biosfera

Activitats en plena natura





ORDINO



Informació i reserves:

Tel.: (+376) 847 888

[www.expericiamuntanya.com](http://www.expericiamuntanya.com)

## Tirolina Park

Prepara't per viure emocions en les altures en aquest bosc d'Ordino. Les instal·lacions estan pensades perquè els amants de les aventures i l'adrenalina no baixin dels arbres fins a acabar un recorregut amb dotze tirolines amb dos nivells de dificultat que et fan volar a més de 100 metres del terra.

No apte per a menors de 10 anys.

En aquest bosc mateix trobaràs dues vies ferrades molt senzilles i una àrea destinada a la diversió de la mainada. De fet, l'espai està pensat **perquè tota la família pugui trobar la seva estona de diversió fent activitats a l'aire lliure, en plena naturalesa.**



**ORDINO**  
Reserva de biosfera



ENCAMP



Informació i reserves:

Tel.: (+376) 385 077

[www.boscaventurandorra.com](http://www.boscaventurandorra.com)

## Bosc Aventura

Bosc Aventura es troba enmig del bosc, al costat del llac d'Engolasters i a les portes de la vall del Madriu. Es tracta d'un entorn privilegiat.

Els 3 circuits d'aquest espai d'oci familiar prometen sensacions fortes durant més de 2 hores a nens i adults, de 5 a 75 anys.

Vols sensacions extremes? Tria el **circuit esportiu vermell, amb diverses passarel·les, ponts i tirolines**. Tots els circuits de Bosc Aventura combinen activitats aèries amb d'altres en què els participants es mouen a terra.



## RUTES A LA NEU

Una de les activitats d'hivern que no pots deixar de practicar durant la teva estada a Andorra són els passejos amb **raquetes de neu**, que es fan amb guies de muntanya professionals. Pots optar per rutes de dificultat diversa, en funció de la teva preparació física, per descobrir racons únics de l'entorn natural andorrà entre la neu.

Vols anar un pas més enllà? Opta per les **excursions guiades en motos de neu o buggies amb eruga**, que surten des de diversos punts del Principat i s'adapten a la capacitat de conducció de tota mena de persones.

T'imagines recórrer les muntanyes nevades d'Andorra en trineu tirat per gossos, o fer una excursió amb raquetes o en moto de neu? Aquestes activitats d'hivern son de les experiències més especials que pots viure durant la teva estada.

**AMB QUI** (pàg. 108-109):



4x4 Andorra - Mushing Pirineus	La Moixera, Ed. Ambiental
100% Natura	MTB Aventures
Andorra 3000 Mountain Guides	My World of Experiences
Boscúria	Natura i Aventura
CM Experience	Naturland
Esports Altitud	Nepal Motos
Ensagents Aventures	Ordino Arcalís
Feel Andorra	Pal Arinsal
Gicafer Nature Experience	Pas a Pas
Grandvalira	Peu de Gat
Guies Muntanya	Roc Roi
Adictes	Visit Autèntica
Guineu Blanca	Xavi Bonatti
Isard Wildland	Xplorand

Activitats en plena natura



## ZONES DE PÍCNICS

### Normes d'us dels berenadors



Respecteu l'entorn, la fauna, la vegetació i les instal·lacions



Dipositeu les deixalles en els contenidors corresponents



Prohibit rentar qualsevol utensili a les fonts o rius



Prohibit arrencar branques dels arbres per fer foc



Prohibit efectuar abocaments incontrolats



Prohibit depositar residus



Localització



Taules



Alçada



Punt d'aigua



Barbacoes



Parking

CANILLO

**Meritxell**

📍 CS250, km 1,2. Camí ral de Prats a Meritxell

▲ | 1.564 m | 🌿 | 4 | 🏠 | 0 | 💧 | --

CANILLO

**Coma de Ransol**

📍 CS260, km 5 final de la carretera de La Coma de Ransol

▲ | 1.950 m | 🌿 | 4 | 🏠 | 4 | 💧 | Riu i font

CANILLO

**Zona Travenc**

📍 CS270, km 3

▲ | 1.928 m | 🌿 | 4 | 🏠 | 0 | 💧 | --

CANILLO

**Envalira**

📍 CG2, km 19-20 pujant a la dreta

▲ | 1.950 m | 🌿 | 0 | 🏠 | ✓ | 💧 | --

ENCAMP

**Les Pardines**

📍 CS220, km 2,9

▲ | 1.690 m | 🌿 | 0 | 🏠 | 6 | 💧 | Riu i font (aigua no tractada)

CANILLO

**Cascada de Moles**

📍 CG2, km 12,5

▲ | 1.545 m | 🌿 | 0 | 🏠 | 6 | 💧 | Font

CANILLO

**Cementiri de Racons**

📍 CG2, km 9 zona enjardinada a costat del cementiri de Mereig

▲ | 1.490 m | 🌿 | 0 | 🏠 | 2 | 💧 | Riu i font

CANILLO

**Montaup**

📍 CS240, km 7- 8 pujant a l'esquerra

▲ | 1.921 m | 🌿 | 0 | 🏠 | 2 | 💧 | --

ENCAMP

**Cortals d'Encamp**

📍 CS220, KM 7

▲ | 1.900 m | 🌿 | 11 | 🏠 | 21 | 💧 | Riu i font (aigua no tractada)

ENCAMP


**Torrent Pregó**

📍 CG2, km 6

▲ | 1.440 m | 🌿 | 0 | 🏠 | 1 | 💧 | --

Activitats en plena natura

**Port d'Envalira (refugi COEX)**

 CG2, km 22,8

 2.147 m  0  3  --

**Estany Abelletes**

 --

 2.258 m  8  4  Estany

**Forat Fosc**

 CS340, km 3,5 des d'Ordino + camí Forat Fosc, 750 m


 1.667 m  2  4  --

**Canya de la Rabassa**

 CG3, carretera de Sorteny, km 1,5

 1.780 m  3  5  Font

**Beixalís**

 CS310, km 8


 1.788 m  4  3  -

**Grau Roig**

 CS280

 2.080 m  4  3  Riu i font (aigua no tractada)

**Font de la Navina**

 CS340, km 7 des d'Ordino

 1.800 m  4  5  Font





**Vilaró- Ruta del Ferro**

 C/del Vilaró 200m


 1.400 m  2  4  Riu


**Encodina**

 Av. De Tristaina, km 10,5 km


 1.722 m  4  5  Riu





**Font del Mallol**

 CS310, km 7

 1.680 m  4  2  Font



LA MASSANA

**Font del Besurt**
 CG4, km 8,5


 2.100 m
  4
  5
  Font



LA MASSANA

**Oratori de Sant Antoni**
 CG3, km 4

 1.141 m
  0
  1
  Font

LA MASSANA

**Moles d'Anyós**
 CS310, km 0,5

 1.180 m
  0
  2
  --





LA MASSANA

**Roca de la Sabina**
 CS530, km 4,2

 1.896 m
  4
  3
  --

ANDORRA LA VELLA

**Berenador Vall d'Enclar**
 Final del C/del Barrers (entrada vall d'Enclar / Via ferrada)

 ---- m
  0
  3
  0

Activitats en plena natura

LA MASSANA

**Font del Bisbe**
 CG4, km 12


 1.510 m
  4
  2
  Font

LA MASSANA

**Riu Pollós**
 CS530, km 0,5


 1.560 m
  2
  4
  Font

LA MASSANA

**Casc antic de Sispony**
 CS320, Carrer Major - (Casc antic).

 1.270 m
  -
  2
  Font

ANDORRA LA VELLA

**La Comella - Berenador Vell**
 C/urbanització Comella Parc.

 1.300 m
  4
  5
  1
  P ✓

ANDORRA LA VELLA

**Berenador del Solà**
 Rec del Solà (entre el camí de la Corruba i el camí de la font del Puial)

 1.100 m
  0
  0
  0

ANDORRA LA VELLA

## La Comella - Berenador Nou

CS101, Km 4

▲ | 1.280 m | ☂ | 24 | ⚡ | 19 | 💧 | 5 fonts | P | ✓

ANDORRA LA VELLA

## Berenador de les Escoles

Pàrquing de les Escoles (C/dels Barrers, al costat de l'Escola Nostra Sra de Meritxell)

▲ | 940 m | ☂ | 0 | ⚡ | 3 | 💧 | 0 | P | ✓

SANT JULIÀ DE LÒRIA

## Font de Comabella

Carretera de la Rabassa.  
CS130, Km 5,99

▲ | 1.380 m | ☂ | 5 | ⚡ | 6 | 💧 | Font

SANT JULIÀ DE LÒRIA

## Font del Fornell

Carretera de la Rabassa. CS130, Km 5,99

▲ | 1.456 m | ☂ | 4 | ⚡ | 5 | 💧 | Font

SANT JULIÀ DE LÒRIA

## Font de Montllobar

Carretera de la Rabassa. CS130, Km 10,70

▲ | 1.470 m | ☂ | 4 | ⚡ | 4 | 💧 | Font

ANDORRA LA VELLA

## Berenador del Ribaló

C/ Gil Torres

▲ | 1.040 m | ☂ | 0 | ⚡ | 5 | 💧 | 1 | P | ✓

SANT JULIÀ DE LÒRIA

## Comabella

Carretera de la Rabassa  
CS130, Km 5,99

▲ | 1.389 m | ☂ | 3 | ⚡ | 4 | 💧 | 0

SANT JULIÀ DE LÒRIA

## Oratori de Sant Cristòfol

Carretera de la Rabassa  
CS130, Km 5,99 (Camí de Comabella)

▲ | 1.462 m | ☂ | 4 | ⚡ | 4 | 💧 | Font

SANT JULIÀ DE LÒRIA

## Font de la Ca

Carretera de la Rabassa. CS130, Km 5,99

▲ | 1.456 m | ☂ | 3 | ⚡ | 3 | 💧 | Font

SANT JULIÀ DE LÒRIA

## Coll de la Plana


Carretera de la Peguera. CS131, Km 6.95

▲ | 1.510 m | ☂ | 2 | ⚡ | 5 | 💧 | Font

Activitats en plena natura

## SANT JULIÀ DE LÒRIA

## Prat de l'Avellaner





 CG6, km 3,15

 1.115 m  -  1  Riu

## SANT JULIÀ DE LÒRIA

## Bassera dels Tolls de l'Olla

 CG6, km 4,54

 1.210 m  2  2  Riu i font

## SANT JULIÀ DE LÒRIA

## Prat Gavatz




 CG6, km 5,70

 1.291 m  17  22  Riu i font

## SANT JULIÀ DE LÒRIA

## Canòlich





 CS600, km 4,13

 1.548 m  4  4  Font

## SANT JULIÀ DE LÒRIA

## Solana del Lloser


 CS600, km 4,56





 1.596 m  2  2  Font

Activitats en plena natura

## SANT JULIÀ DE LÒRIA

## Bixessarri

 CG6, km 3,76

 1.160,40 m  1  3  Riu i font

## SANT JULIÀ DE LÒRIA

## Canòlich

 CS600, km 4,27

 1.566 m  2  2  Font

## SANT JULIÀ DE LÒRIA


## Bosc del Menadís

 CS142, km 12,84

 1.473 m  2  2  0

## SANT JULIÀ DE LÒRIA

## Coll del Rep

 CS142, km 13,80

 1.394 m  2  2  0

## SANT JULIÀ DE LÒRIA

## Coll de Jou

 CS140, km 2,75

 1.130 m  1  2  0



ESCALDES ENGORDANY

## Font de la Closa - Engolasters

📍 CS200, km 4,5

▲ 1.500 m | 📶 16 | 🏠 16 | 💧 Font





# 75 Activitats amb nens

---

Els nens també poden gaudir d'Andorra. Les activitats aptes per la mainada inclouen **excursions a cavall i rutes per observar la naturalesa**, entre moltes possibilitats més.

El país és ple de rutes fàcils i agradables, com ara el **camí del Rec del Solà o la Ruta del Ferro a l'esquena**, una activitat pedagògica i divertida en què pares i nens de fins a 12 anys descobreixen la riquesa cultural i natural de l'entorn. A més a més, als parcs naturals de la **vall de Sorteny i del Comapedrosa** es poden fer rutes guiades per descobrir la flora i la fauna típiques de la zona.

La llista de visites obligades per a famílies amb fills inclou fer les rutes **Macarulla** com l'itinerari dels Menarions o la dels bolets. I per què no una excursió a cavall? Aquí tot és possible.

Heu sentit mai a parlar dels **Tamarros**? Hi ha qui diu que no existeixen i que són una invenció per gastar bromes als confiats, però hi tant que existeixen! N'hi ha un a cada parròquia amagat pels boscos i els prat. Troba'ls! Abans de començar la teva cerca, passa per una de les oficines de turisme de la nostra xarxa i et donaran el llibre/carnet dels tamarros. A mida que els vagis trobant, podràs marcar-los amb el símbol corresponent. I quan hagi completat la cerca dels set tamarros, si presentes el llibre/carnet a l'oficina de turisme més propera, rebràs un premi.

---

76. Macarulla

77. Fent camí...

79. Descobrir la flora i la fauna i altres camins històrics

79. A sobre d'un cavall les coses es veuen diferents...

80. Diversió assegurada en plena natura

80. I encara tenim més...

---



## MACARULLA, PETITS SENDERS MÀGICS

Els més petits de la casa ja tenen nous camins fets a la seva mida perquè s'iniciïn en el senderisme i s'apropin a la natura de manera fàcil i segura. Els itineraris **Macarulla** són camins fàcils i circulars i de curta durada. Uns itineraris pensats per motivar els infants a caminar de manera divertida, amb un seguit d'activitats i elements amagats en l'entorn del circuit.

### 📍 El bosc dels dels Menairons

En aquesta ruta es podrà descobrir el món fantàstic d'aquests éssers mítics que viuen als boscos del Principat.

**Com arribar:** CG4, km 8,5 Pal -La Massana (direcció a l'estació de Pal Arinsal)

### 📍 On son els bolets?

Un itinerari circular que apropa els més petits al món dels bolets que cada temporada apareixen als nostres boscos.

**Com arribar:** Crta. de Montaup, CS240 Km 7,8 - Bosc del Som - Canillo

### 📍 La poció de la bruixa Quela

Un camí circular per descobrir el món de les bruixes de manera divertida.

**Com arribar:** Aparcament de les Fonts CS-200 (Ctra. d'Engolasters), km. 6

### 📍 Rastres i petjades

Una ruta que permet descobrir als més joves la fauna autòctona del Principat sota del rol d'un explorador.

**Com arribar:** Àrea d'esbarjo del camí de la Pleta dels Orris Crta dels Cortals d'Encamp s/n AD200 Encamp



Descobreix altres itineraris Macarulla a visitandorra o a les oficines de turisme.  
[www.visitandorra.com](http://www.visitandorra.com)

## FENT CAMÍ...

Si voleu fer una excursió amb els vostres nens no deixeu passar l'oportunitat de passejar en camins fàcils i agradables d'una o dues hores de durada:

### 📍 Rec de l'Obac

**Com arribar:** uns 500 metres després d'agafar la C-101. (Andorra la Vella)

### 📍 Camí del Gall

**Com arribar:** CG2- Aparcament de Canillo - al costat del Telecabina. (Canillo)

### 📍 Estany d'Engolasters

**Com arribar:** 1. Ctra. d'Engolasters (Escaldes-Engordany)

2. Ctra dels Cortals d'Encamp, km 2-3 (Encamp)

### 📍 Ruta del Ferro

La Ruta del Ferro a Andorra forma part de l'itinerari transfronterer del ferro als Pirineus, premiat pel Consell d'Europa.

**Com arribar:** CG3, poble de Llorts a la dreta, inici a la mina de ferro.

#### **Ruta del Ferro a l'esquena:**

La Ruta del Ferro a l'esquena és una activitat divertida i pedagògica pensada per a famílies amb nens de 7 a 12 anys. (Ordino)

### 📍 Camí Saludable dels Drets Humans

Camí que comença a Sant Julià de Lòria i arriba fins a Ordino.



**Com arribar:** Av. Francesc Cairat - Av. Rocafort (l'inici és per Francesc Cairat per anar pujant fins al Serrat). (Sant Julià de Lòria)

### 📍 Busca'l (Vall d'Incles)

Et proposem un joc per a tu, per a la teva família o per amics. Es tracta de conèixer els sis camins més importants de la vall d'Incles, divertir-se, jugar i guanyar. (Canillo)

### 📍 Incles a la Motxilla

10 activitats per a nens per descobrir la Vall d'Incles. (Canillo)

### 📍 Circuit Permanent d'Orientació de la Vall d'Incles

Descobriu un dels indrets de major valor patrimonial de la parròquia de Canillo d'una forma diferent: recordeu els circuits d'orientació d'Incles! (Canillo)

### 📍 Rec del Solà

El rec del Solà d'Andorra la Vella és una de les dos vessants de l'Anella Verda i un dels pulmons verds de la parròquia. El camí del rec, pla i sense cap dificultat, és ideal per passejar amb la família. Al mig del recorregut hi ha un mirador i un punt de berenada. Des del camí del rec es pot apreciar la gran varietat botànica i geològica de la serra. Visites guiades durant els mesos d'estiu. (Andorra la Vella)

### 📍 Circuit Interpretatiu del Comapedrosa

Circuit per la vall del Comapedrosa on nens i adults descobriran els secrets de la vall. A més es pot fer amb Geocaching, una activitat divertida per tota la família. Els nens disposaran del Diari de l'Explorador, un llibret amb ple de jocs. (La Massana)

### 📍 Camí de les Pardines

Al llarg del camí de les Pardines podrem observar i estudiar el Circuit d'Interpretació Botànic, format per 14 zones, cadascuna de les quals representa un hàbitat diferent dels estrats alpí, sub-alpí i montà dels Pirineus, així com els usos tradicionals dels fruits, fulles, tije i fustes. Es recomana visitar aquest circuit de juny a octubre per gaudir-lo en el seu moment més sublim. (Encamp)

### 📍 Bosc Viu

Un bosc viu que es troba prop del poble d'Ordino i és de fàcil accés. Hi ha una part dedicada als més petits on podran conèixer l'autèntica història del "tió de Nadal", que creix cada any en aquest bosc màgic. (Ordino)

### 📍 Circuit de les fonts

Un lloc on passar el dia en família, anar de picnic, prendre el sol, fer una excursió en bicicleta, escalar, fer una via ferrada, gaudir d'un parc acrobàtic al bell mig del bosc o bé fer una cursa d'orientació, veure romànic, descobrir la Vall del Madriu, declarada Patrimoni de la Humanitat i, en definitiva, descobrir la natura amb tots els sentits. (Escaldes-Engordany)

### 📍 CUB a CUB

Descobreix la Massana per diversos itineraris (el dels Oficis, el de la Ramaderia, el de la Biodiversitat, el de la Pedra seca i el del Bosc protector, on trobaràs continguts i fotografies en cada un d'ells. (La Massana)

### AMB QUI (pàg. 100):



100% Natura	Natura i Aventura
Andorra 3000 Mountain Guides	Naturland
Boscúria	Of. Turisme Escaldes-Engordany
CM-Experience	Of. Turisme La Massana
Ensagents Aventures	Of. Turisme Ordino
Epic Andorra	Parc Natural Sorteny
Esports Altitud	Pal Arinsal
Experiència en Muntanya	Pas a Pas
Fell Andorra	Peu de Gat
Guies Muntanya Adictes	Roc Roi
Isard Wildland	Visit Autèntica
La Moixera, Educació Ambiental	VSL Sport
MTB Aventures	Xavi Bonatti
My World of Experiences	Xplorand



## DESCOBRIR LA FLORA, LA FAUNA I ALTRES CAMINS HISTÒRICS

Ja sigui al Parc Natural de la Vall de Sorteny o al Parc Natural del Comapedrosa podràs descobrir tots els secrets de la flora i fauna, de la mà d'experts guies que faran que els vostres nens s'enamorin de la natura.

No us oblideu tampoc de visitar la Vall del Madriu-Perafita-Claror, patrimoni mundial per la Unesco, el camí hidroelèctric d'Engolasters o el Centre de Natura de La Cortinada.

### AMB QUI (pàg. 100):

CM Experiencie	Naturland
Ensagents Aventures	Pal Arinsal
Feel Andorra	Pas a Pas
Guies Muntanya Adictes	Peu de Gat
Guineu Blanca	Of. Turisme Escaldes
Isard Wildland	-Engordany
La Moixera, Educació Ambiental	Of. Turisme La Massana
MTB Aventures	Of. Turisme Ordino
My World of Experiences	Xavi Bonatti
Natura i Aventura	Xplorand



## A SOBRE D'UN CAVALL LES COSES ES VEUEN DIFERENTS...

Qui no ha somiat mai en anar a sobre d'un cavall com si fos un indi? Doncs ara ho podreu fer realitat amb les excursions a cavall disponibles ja sigui en paratges inimaginables o en camins plens d'història.

### AMB QUI

Centre eqüestre Nòrdic Aventura (pàg. 41)  
Club Hípic l'Aldosa (pàg. 42)  
Oficina de turisme Canillo (pàg. 114)  
Oficina de turisme La Massana (pàg. 114)  
Naturland (pàg. 90)





## DIVERSIÓ ASSEGURADA EN PLENA NATURA

T'agradaria passar tot el dia fent activitats a l'aire lliure sense haver de preocupar-te de res? Vine a les estacions d'esquí, que a l'estiu es converteixen en centre d'activitats i podràs gaudir de...

Tir a l'arc, tubing, llits elàstics, tirolina, trenet elèctric, jump, descens en karts, parc d'animals, tobogans d'estiu, geocaching i un munt d'activitats més...

### AMB QUI

---

Grandvalira Family Park Canillo (pàg. 84)  
Naturland (pàg. 90)  
Oficina de turisme La Massana (pàg. 114)  
Mountain Park (pàg. 88)

## I ENCARA TENIM MÉS...

### **Barranquisme, vies ferrates, circuits sobre els arbres...**

Si t'agrada l'aventura no et perdís un ventall d'activitats de turisme actiu disponibles també per als nens a partir de 6 anys!

### **Palau de Gel...**

Un espai on les emocions estan garantides: patinatge sobre gel, jardí de gel per al més petits, etc.

### **360° Extrem...**

El centre Freestyle més gran d'Europa. (skate, scooter, bmx, etc..)

### AMB QUI

---

360 Extrem (pàg. 98)  
Empreses i entitats (pàg. 99)  
Palau de Gel (pàg. 94)



# 81

## Estacions d'esquí i altres activitats

---

La diversió també està assegurada a l'estiu a Andorra. Durant els mesos de més calor, les estacions d'esquí es converteixen en centres d'activitats on tota la família pot practicar els seus esports i jocs preferits, **des del *jumping* als llits elàstics o els karts**, per esmentar-ne només alguns exemples.

De maig a setembre les estacions d'esquí andorranes s'obliden del tot de la neu i es converteixen en parcs d'atraccions naturals on podràs divertir-te amb activitats de tota mena.

Tant si viatges amb amics com si ho fas amb la família, l'oferta d'oci d'estiu d'aquestes estacions es convertirà en una autèntica invitació a l'aventura i l'esbarjo. T'imagines pujar amb telecabina al camp de golf més elevat d'Europa? A Andorra ho pots fer!

---

82. Ski Parador Canaro

83. Grandvalira

86. Ordino Arcalís

87. Pal Arinsal

90. Naturland



## SKI PARADOR CANARO

L'ambient familiar i l'entorn d'autèntica alta muntanya són dos dels grans atractius d'aquestes pistes privades en què nens i adults trobaran totes les facilitats per gaudir de la neu a l'hivern. I a l'estiu? **Les excursions familiars amb guia** per descobrir el ric patrimoni natural de la zona en són un dels grans atractius.



### Informació general

Tel.: (+376) 751 145  
info@skicanaro.com  
www.skicanaro.com



### Fitxa tècnica:

**Altitud:** 1.750 m  
**Àrea esquiable:** 3 ha  
**Total pistes:** 2 (principiantes)  
**Remuntadors:** 2  
**Canons de neu:** 15

### Serveis:

Escola d'esquí i snow  
Classes particulars  
Professors titulats  
Exàmens de nivell i medalles  
Lloguer de material  
Consignes  
Restaurant  
Snack Bar  
Terrassa panoràmica  
Aparcament Exterior



## GRANDVALIRA

L'esquí no és l'únic protagonista a Grandvalira. **L'estació més gran del Sud d'Europa** ofereix un ampli ventall d'activitats per a que gaudeixis sense fi.

Durant l'hivern, deixa't seduir per noves sensacions conduint  **motos de neu**, fent **múixing**, baixant per la **tirolina**, entre altres activitats.

Ets a Andorra a l'estiu? T'hi esperen les seves rutes de **senderisme**, el **golf** i el **Mon(t) Magic**, un **parc familiar amb kaiaks**, **tir a l'arc**, **ponis**, **inflables...** i molt més!

I durant tot l'any, la **restauració d'alçada** de Grandvalira no et deixarà indiferent!



### Informació general

Tel: (+376) 891 810

[www.grandvalira.com](http://www.grandvalira.com)



Estacions d'esquí i altres activitats



## ACTIVITATS D'ESTIU

### Acrojump

**Àrea infantil:** Tobogans i altres mòduls, zona de castells inflables, piscina de boles i un àrea de jocs a l'aire lliure amb jocs de taula gegants.

### Bigairbag

### Circuit de vehicles elèctrics

**Circuit Fornatura:** circuit pedagògic de flora i fauna

### Llits elàstics

### Màgic Gliss

### Minigolf

### Passejades amb ponis

### Tir amb arc

### Tirolina

### Tubbing

### Explore Games

### Red shark

### Quickflight

### Push bike

### Activitats aquàtiques:

Caiaos

Canoes

Patins d'aigua

### Restauració:

Forn de Canillo

Pessons (Grau Roig)

Brúixes (Canillo)



 **GRANDVALIRA** Golf Soldeu  
 **golf** SOLDEU [www.grandvalira.com](http://www.grandvalira.com)

 **GRANDVALIRA** Grandvalira Family Park  
 **MONTI MAGIC** Canillo  
 **FAMILY PARK CANILLO** [www.grandvalira.com](http://www.grandvalira.com)



## ACTIVITATS D'HIVERN

Múixing (Trineu amb gossos)  
Motos de neu  
Circuits i activitats per a grups  
d'amics i empreses  
Raquetes  
Tirolina  
Snow tubing  
Vols amb helicòpter  
Paintball  
Tir amb arc i carrabina  
Construcció d'iglús  
Circuits d'esquí de fons  
Màgic Gliss (tobogan de muntanya)  
Snake Gliss

### Serveis:

restaurants  
60 punts de restauració  
escola d'esquí i snowboard  
1 escola d'esquí amb 6 centres i més de  
700 monitors titulats  
pels més petits  
6 àrees infantils tematitzades  
Escola infantil (guarderies i jardí de neu)  
5 centres mèdics  
15 aparcaments  
11 descoberts i 4 coberts  
Botiga i lloguer de material



## ORDINO ARCALÍS

Enclavada a la capçalera de la **Vall d'Ordino**, orientada al nord, exhibeix les millors condicions de neu cada hivern.

L'estació d'Ordino ofereix **442 hectàrees de domini esquiable**, **30,5 km de pistes**, 14 remuntadors mecànics amb capacitat per transportar 16.500 persones per hora, en què destaca un telecabina Doppelmayr D-Line (2019), 101 canons de producció de neu artificial, 5 punts de restauració de gestió pròpia, aparcaments amb capacitat per a 1.500 vehicles, 2 punts de lloguer d'esquís, l'Escola d'Esquí i Snowboard i la prestigiosa Escola de Freeride.

Durant la temporada d'estiu, els visitants i excursionistes poden gaudir d'un viatge panoràmic amb el telecabina Tristaina fins a la Coma del Forat, el camp base ideal per fer activitats a la natura, com ara anar d'excursió als **llacs de Tristaina**, o viure l'experiència de pujar al telecadira més alt del Principat (fins a 2.625 m), i admirar les vistes d'Andorra, França i Espanya, envoltats de cims mítics com ara la Pica d'Estats (3.143 m).



**ORDINO  
ARCALÍS**  
Grandvalira Resorts  
ANDORRA

Estacions d'esquí i altres activitats

### ACTIVITATS D'HIVERN



Esquí de muntanya  
Raquetes de neu  
Motos de neu  
Mirador Solar de Tristaina  
Heliski Experience  
Vol Panoràmic amb Helicòpter  
Crossblades  
Sopars nocturns  
Experiències extraordinàries: Epic Andorra

### ACTIVITATS D'ESTIU



Passeig Panoràmic amb Telecabina Tristaina  
Lloguer de E-bikes  
Passejada en el telecadira més alt d'Andorra  
Excursió amb Gicafer  
Excursió en Quad  
Mirador Solar de Tristaina  
Dinars de muntanya

Informació general

Tel.: (+376) 891 820  
[www.ordinoarcalis.com](http://www.ordinoarcalis.com)





## PAL ARINSAL

A **Pal Arinsal** trobaràs una àmplia oferta d'activitats d'oci d'estiu per a nens i adults. El parc de cordes, el circuit d'orientació, les tirolines, el kàrting i el bike park son alguns elements bàsics de l'oferta.

Més opcions de diversió infantil? El Pekepark és el paradís per als més petits de la casa. Els seus jocs estan dissenyats perquè descobreixin l'entorn i s'ho passin d'allò més bé.

Per descomptat, a l'hivern **Pal Arinsal** es converteix en l'estació familiar ideal per gaudir de l'esquí i altres esports d'hivern, com ara el snowpark, les excursions amb buggy eruga i les bicicletes de neu: Snowtrike.

Finalment, no t'oblidis que **Pal Arinsal** acull tres copes del món al llarg de l'any: la **ISMF World Cup Comapedrosa Andorra** a l'hivern, i a l'estiu la **Mercedes-Benz UCI Mountain Bike World Cup** i la **Skyrace Comapedrosa**, etapa del Skyrunner world series.



Informació general

Tel: (+376) 891 815

[www.palarinsal.com](http://www.palarinsal.com)



## ACTIVITATS D'ESTIU A PAL ARINSAL

Simulador virtual	Buggy
Segway	Inflables
Explore Games	Summer retrack
Airbag	Parc de cordes
Big Zip	Karting
Kid's Zip	
Slackline	



### Pal Arinsal Bike Park Andorra:

BTT  
Descens BTT  
Lloguer bicis + equip  
Wood Park  
Escola de mountain bike  
Pump track  
E-bike



### Activitats de muntanya:

Senderisme  
Passejades amb telecabina i telecadira



### Activitats per a nens:

Pekepark  
Inflables  
Jump  
Trenet elèctric  
Push Bike  
Mini circuit a pedals  
Parc de cordes  
Tubbing  
Airbag



Mercedes-Benz

UCI

MOUNTAIN BIKE  
WORLD CUP

VALLNORD PAL ARINSAL ANDORRA







### Serveis:

21 punts de restauració a Pal Arinsal

2 escoles d'esquí i snowboard

2 Baby club per a infants d'1 a 4 anys

2 Jardins de neu per a infants de 4 a 8 anys

4 botigues de marxandatge i regals

2 centres mèdics

5 botigues de lloguer i venda de material externalitzades

10 zones d'aparcament amb capacitat per a 5.545 places

Àrees de pícnic (2 sales)

4 guardaesquí (Pal, Coll de la Botella, Arinsal i La Massana)

2 consignes

### ACTIVITATS D'HIVERN

Simulador virtual

Explore Games

Circuits d'orientació

Pista de trineus i dònuts

Big zip i big zip tandem

Kids zip (tirolina amb corbes)

Snow retrack

Vol panoràmic en helicòpter

Excursions en buggies de neu

Parc de cordes

Excursions en raquetes

Excursions de Skimo  
Snowtrike (BTT de neu)

Snowpark

Sortides nocturnes

Motos de neu per a infants





## NATURLAND

Naturland és un centre d'activitats a l'aire lliure que combina el turisme d'oci i l'actiu en unes instal·lacions ubicades a La Rabassa de Sant Julià de Lòria, i que són obertes tot l'any, adaptant la seva oferta d'activitats i serveis a cada estació.

Dins del seu entorn podreu practicar activitats relacionades amb la muntanya, condicionades en espais segurs, i sempre emmarcades amb els boscos, la flora i la fauna autòctona. A l'hivern, l'oferta es transforma al sector de la cota 2000 amb l'esquí de fons com a referent de l'esport tradicional, les raquetes de neu, les "moonbikes", una mena de motos elèctriques o les motos de neu per explorar els camins i boscos enmig de paisatges incomparables. També s'ofereix uns circuits nous d'esquí de muntanya o rutes a cavall.



### Informació general:

Tel. (+376) 741444 / 902 042 202  
info@naturland.ad  
www.naturland.ad

### Reserves:

Tel. (+376) 741463  
booking@naturland.ad



## ACTIVITATS D'ESTIU

**Tobotronc:** el tobogan alpí més llarg del món

**Airtrekk + tirolina** (circuit d'aventura)

**Circuits d'obstacles amb buggy**

**Forest Line**

**Circuit Esquirol**

**Naturlandbike center** (circuits de BTT)

**Senderisme guiat**

**Centre Equestre**

## ACTIVITATS D'HIVERN

**Esquí de fons**

**Raquetes de neu**

**Motos de neu**

**Moonbikes**

**Trineus nòrdics**

**Ruta a cavall**

**Tobotronc**

**Airtrekk + tirolina**

**Forest line**

**Circuit esquirol**

**Zona activitats infantils** (espai de jocs + trineus + ponis)

**Lloguer de material** (esquí de fons, raquetes, trineus)



### Altres activitats per nens:

Llits elàstics, tallers infantils d'animació, espai granja, airtrekkids, mini tirolina, ponis... etc.

### Serveis:

Cota 2000: Restaurant La borda i La Cervesera  
Cota 1600: cafeteria; restaurant el Foc; Xiriburguer; Xiricrep i Xiripizza.  
Escola d'esquí de fons (hivern)  
Escola "bike center" (estiu)  
Botiga de merchandising  
Aparcament cota 1600 i cota 2000  
Allotjament: alberg cota 1600 i Borda de Conangle



Estacions d'esquí i altres activitats



# 93

## Altres activitats que no et pots perdre

L'oferta d'oci d'Andorra és molt àmplia i et permet fer tota mena d'activitats a banda del senderisme i les compres. Vols viure emocions fortes o relaxar-te en un entorn únic? Totes dues coses són possibles en aquest país. T'ho expliquem!



94. Palau De Gel

96. Caldea / Inúu

98. 360° Extrem



## PALAU DE GEL D'ANDORRA A CANILLO

### PISTA DE GEL

Pots gaudir d'una tarda divertida patinant i a la nit fer activitats totalment diferents, des de karting sobre gel, en què cremaràs adrenalina, fins a un partit d'hoquei o futbol sobre gel.

 **Entrada per patinar + lloguer de material:**  
18 € adults, 15,50 € infants (<16 anys).

**Paquet familiar:** 1 adult + 1 infant (entrada i lloguer de material): 28 €  
<5 anys entrada gratuïta acompanyats d'un adult.

**Menú Patinatge:** Patinar+dinar (per persona)  
Diari: 24,30 € - Festiu: 27,90 €

**No oblidis portar guants, pantalons llargs i mitjons llargs.**

### PISCINA CLIMATITZADA AMB SOLÀRIUM EXTERIOR

A la piscina, a més de gaudir d'un dia d'esport i sol (solàrium disponible els mesos d'estiu), atreveix-te a jugar un partit de caiacpolo amb els teus amics! Una activitat inoblidable!

 **Entrada adult:** 6,70 €

**Entrada infant:** (<16 anys ) 5,70 €

**Pack família:** 1 adult + 1 infant  
11,30 €. <5 anys entrada gratuïta acompanyats d'un adult.

\*És obligatori portar casquet de bany.

Altres activitats que no et pots perdre



## ACTIVITATS DE NIT DINS LA PISTA DE GEL

(reserva prèvia obligatòria)

**Karting infantil sobre gel**  
De 8 a 15 anys. Màxim 1,60 m d'alçada.

 Dissabtes de 20.30 a 21.30 h

 10 minuts: 20,50 € per persona  
2 x 10 minuts: 36 € per persona

**Karting sobre gel**  
Sèries de circuit marcat dins la pista de gel (>16 anys).

 10 minuts: 22,50 € per persona

**Partit hoquei sobre gel**  
Amb material de lloguer inclòs (>16 anys)

 De 10.00 a 22.00 h

 1 hora: 27,50 € per persona

**Partit Ballon-ballai**

Jugar a hoquei sense patins i amb un estic ben especial és possible!

 1 hora: 27,50 € per persona

**Partit cúrling**

Descobreix el joc olímpic! Grups parells per formar dos equips.  
A partir de 6 persones.

 27,50 € per persona

## ALTRES ACTIVITATS

Pista de tennis exterior  
Pista d'esquai  
Pista poliesportiva  
Pista polivalent  
Auditori i sales modulars  
Restaurant + menú de migdia

 Informació del Palau de Gel:

Tel.: (+376) 800 840  
info@palaudegel.ad  
www.palaudegel.ad



caldea 

## CALDEA ÉS UN SPA. AMB 4 SPAS TEMÀTICS

### TERMOLÚDIC +5 ANYS

Descobreix aquí llacunes interiors i exteriors, saunes i jacuzzis, i gaudeix d'espectacles. Ideal per venir amb amics, en parella, o amb els més petits de la casa.



### Restaurant Mediterrani:

Quan visites un spa que no té res a veure amb un spa, el teu paladar també gaudeix.

### LIKIDS 3-8 ANYS

Un spa d'accés exclusiu per a nens i nenes on, a més de relaxar-se al jacuzzi, podran practicar ioga, fer-se una màscara de iogurt, i jugar a les dunes suaus amb un equip de monitors titulats.



L'entrada no inclou el material de bany. La tovallola i barnús es poden llogar a la botiga situada a la planta -1, així com la compra de peücs de làtex d'un sol ús.



### Caldea

Parc de la Mola, 10. AD700 Escaldes-Engordany  
42°30'42.7"N 1°32'14.5"E  
Tel.: (+34) 902 932 025 · (+376) 800 999  
booking@caldea.com  
www.caldea.com

Altres activitats que no et pots perdre





## INÚU +16 ANYS

L'spa més exclusiu de Caldea és només per als adults. Dissenyat per assolir el benestar en totes les seves formes, aquí podràs desconnectar del món mentre et banyes en les aigües termals, participes en els tallers de relaxació i gaudeixes de tractaments innovadors.

### Inúu: Private wellness

Inúu és l'únic centre de les seves característiques que disposa d'un Private Wellness; un spa privat i exclusiu d'ús individual, en parella o fins a quatre persones, que ofereix una petita sauna, hammam, tres dutxes amb diferents sortidors, jacuzzi, hamaques calefactades per al descans i espais per a tractaments.

## ORÍGENS + 12 ANYS

Àrea de banys tradicionals de diferents orígens del món. Accedeix des del Termolúdic amb la compra d'una entrada al termoludic i un massatge o amb l'entrada a Inúu.



Consulta horaris i calendari:  
[www.caldea.com/ca/horaris](http://www.caldea.com/ca/horaris)



L'entrada a Inúu inclou accés a les instal·lacions d'Inúu, Termolúdic i Orígens, lloguer de Barnús, tovallola i sabatilles de bany gratis, tallers wellness gratuïts, sucus revitalitzants i batuts.



### Restaurant Siam Shiki:

Una acurada selecció dels plats més exquisits del Japó i de Tailàndia... perquè delectis els teus sentits.



## CENTRE FREESTYLE & JUMPING ANDORRA

Si t'agrada l'esport, no pots deixar de visitar aquest espai indoor, dissenyat per a totes les edats i per passar una bona estona durant tot l'any.

Pots practicar-hi: salts als llits elàstics, snowboard o esquí, gimnàstica, parkour, skate o bici. I ho pots practicar al seu bowl, a les rampes de fusta o snowflex caient a la piscina de blocs d'escuma, als llits elàstics o a la zona jumping per poder saltar i realitzar la millor esmaixada de bàsquet, jugar a un partit de dodgeball i molt més.

Aquest centre indoor té espais per a tota la família, des de 0 anys. A més d'oferir altres activitats com: celebrar l'aniversari amb els amics, classes particulars o en grup, camps i altres activitats per a nens, condicions especials per a escoles, grups i clubs.



### Informació general

Av. Santa Coloma, 115. AD500  
Andorra la Vella Tel. (+376) 828 566  
info@360extrem.com  
www.360extrem.com

### ACTIVITATS

Llits elàstics

Rampes de fusta per saltar amb bici, skate, patins, scooter.

Rampes de snowflex per saltar amb esquís o snowboard

Bowl

Terra de gimnàstica amb matalassos

Zona dodgeball (camp de llits elàstics per jugar al joc de matar amb pilotes)

Zona slam dunk (llits elàstics amb canastes de bàsquet)

Kids corner (espai per a nens de 0 a 3 anys)

Lloguer de material

Classes particulars o en grup

Aniversaris

Camps i activitats dirigides

Snack bar amb vistes a les instal·lacions

Aparcament gratuït

Merchandatge

Altres activitats que no et pots perdre

# 99

# Llista empreses d'activitats

---

Vols gaudir de totes aquestes activitats durant la teva propera estada a Andorra? Seguidament trobaràs la relació de totes les empreses que les organitzen perquè puguis gaudir d'aquelles que més t'interessin. Llança't a viure experiències noves!



---

100. Empreses i entitats

---



## ESTIU

### Senderisme guiat



100% Natura	(+376) 345 705	natura100and@hotmail.com
Andorra 3000 Mountain Guides	(+376) 623 148	www.andorra3000.com
Boscúria	(+376) 639 389	www.boscuria.com
CM - Experience	(+376) 355 131	www.cm-experience.com
Epic Andorra	(+376) 323 089	www.epicandorra.com
Esports Altitud	(+376) 328 357	www.esportsaltitud.com
Ensagents Aventures	(+376) 330 720	www.esportselit.com
Experiència en muntanya	(+376) 847 888	www.experienciamuntanya.com
Feel Andorra	(+376) 379 107	www.feel-andorra.com
Guies Muntanya Adictes	(+376) 343 812	guesmt@andorra.ad
Guineu Blanca	(+376) 355 451	www.guineublanca.com
Isard Wildland	(+376) 653 769	info@-wildland.com
La Moixera, Ed. Ambiental	(+376) 335 468	lamoixera@andorra.ad
MTB Aventures	(+376) 342 850	www.mtbaventures.com
My World of Experiences	(+376) 322 379	www.myworldofexperiences.com
Natura i Aventura	(+376) 349 542	www.naturaiaventura.ad
Naturland	(+376) 741 444	www.naturland.ad
Of. Turisme Escaldes-Engordany	(+376) 890 881	oficinaturisme@e-e.ad
Of. Turisme La Massana	(+376) 835 693	www.visitlamassana.ad
Of. Turisme Ordino	(+376) 878 173	ot@ordino.ad
Pal Arinsal	(+376) 878 001	www.palarinsal.com
Parc Natural Sorteny	(+376) 878 173	ot@ordino.ad
Pas a Pas	(+376) 358 399	www.guia-muntanya-pasapas.com
Peu de Gat	(+376) 322 993	www.peudegat.com
Roc Roi	(+376) 687 734	www.rocroi.com
Visit Autèntica	(+376) 383 131	www.andorrasvisit.com
VSL Sport	(+376) 390 880	www.viusenselimits.com
Xavi Bonatti	(+376) 338 198	www.xavibonatti.com
Xplorand	(+376) 377 029	www.xplorand.com

## Alpinisme



Andorra 3000 Mountain Guides	(+376) 623 148	www.andorra3000.com
CM - Experience	(+376) 355 131	www.cm-experience.com
Epic Andorra	(+376) 323 089	www.epicandorra.com
Ensagents Aventures	(+376) 330 720	www.esportselit.com
Isard Wildland	(+376) 653 769	info@i-wildland.com
Natura i Aventura	(+376) 349 542	www.naturaiaventura.ad
Xavi Bonatti	(+376) 338 198	www.xavibonatti.com

## Orientació



Bosc Aventura	(+376) 385 077	boscaventurandorra.com
Boscúria	(+376) 639 389	www.boscuria.com
CM - Experience	(+376) 355 131	www.cm-experience.com
Epic Andorra	(+376) 348 518	www.epicandorra.com
Ensagents Aventures	(+376) 330 720	www.esportselit.com
Güies Muntanya Adictes	(+376) 343 812	guesmt@andorra.ad
Isard Wildland	(+376) 653 769	info@i-wildland.com
La Moixera, Ed. Ambiental	(+376) 335 468	lamoixera@andorra.ad
MTB Aventures	(+376) 342 850	www.mtbaventures.com
Natura i Aventura	(+376) 349 542	www.naturaiaventura.ad
Of. Turisme Escaldes-Engordany	(+376) 890 881	oficinaturisme@e-e.ad
Pas a Pas	(+376) 358 399	www.guia-muntanya-pasapas.com
Xavi Bonatti	(+376) 338 198	www.xavibonatti.com
VSL Sport	(+376) 390 880	www.viusenselimits.com
Xplorand	(+376) 377 029	www.xplorand.com

## Circuit d'aventura



Bosc Aventura	(+376) 385 077	www.boscaventurandorra.com
Ensagents Aventures	(+376) 330 720	www.esportselit.com
Grandvalira	(+376) 891 800	www.grandvalira.com
Pal Arinsal	(+376) 878 001	www.palarinsal.com
Tirolina park	(+376) 847 888	www.experienciamuntanya.com
VSL Sport	(+376) 390 880	www.viusenselimits.com

## Tirolina



Experiència en muntanya	(+376) 847 888	www.experienciamuntanya.com
Grandvalira	(+376) 891 800	www.grandvalira.com
Pal Arinsal	(+376) 878 001	www.palarinsal.com

## Via ferrada



Andorra 3000 Mountain Guides	(+376) 623 148	www.andorra3000.com
Boscúria	(+376) 639 389	www.boscuria.com
CM - Experience	(+376) 355 131	www.cm-experience.com
Epic Andorra	(+376) 323 089	www.epicandorra.com
Ensagents Aventures	(+376) 330 720	www.esportselit.com
Experiència en muntanya	(+376) 847 888	www.experienciamuntanya.com
Guies Muntanya Adictes	(+376) 343 812	guesmt@andorra.ad
Isard Wildland	(+376) 653 769	info@i-wildland.com
Natura i Aventura	(+376) 349 542	www.naturaiaventura.ad
Of. Turisme Escaldes-Engordany	(+376) 890 881	oficinaturisme@e-e.ad
Pas a Pas	(+376) 358 399	www.guia-muntanya-pasapas.com
Peu de Gat	(+376) 322 993	www.peudegat.com
Roc Roi	(+376) 687 734	www.rocroi.com
Xavi Bonatti	(+376) 338 198	www.xavibonatti.com

## Escalada



Andorra 3000 Mountain Guides	(+376) 623 148	www.andorra3000.com
Epic Andorra	(+376) 323 089	www.epicandorra.com
Ensagents Aventures	(+376) 330 720	www.esportselit.com
Guies Muntanya Adictes	(+376) 343 812	guesmt@andorra.ad
Isard Wildland	(+376) 653 769	info@i-wildland.com
Natura i Aventura	(+376) 349 542	www.naturaiaventura.ad
Of. Turisme Escaldes-Engordany	(+376) 890 881	oficinaturisme@e-e.ad
Pas a Pas	(+376) 358 399	www.guia-muntanya-pasapas.com
Xavi Bonatti	(+376) 338 198	www.xavibonatti.com

## Barranquisme



Experiència en muntanya	(+376) 847 888	www.experienciamuntanya.com
Guies Muntanya Adictes	(+376) 343 812	guesmt@andorra.ad
Roc Roi	(+376) 687 734	www.rocroi.com

## Via paret



Epic Andorra	(+376) 323 089	www.epicandorra.com
Guies Muntanya Adictes	(+376) 343 812	guesmt@andorra.ad
Natura i Aventura	(+376) 349 542	www.naturaiaventura.ad

## Rocòdrom



Natura i Aventura	(+376) 349 542	www.naturaiaventura.ad
Epic Andorra	(+376) 323 089	www.epicandorra.com
Ensagents Aventures	(+376) 330 720	www.esportselit.com
Of. Turisme Andorra la Vella	(+376) 750 100	www.andorralavella.ad
Of. Turisme Encamp	(+376) 731 000	www.encamp.ad
Of. Turisme Escaldes-Engordany	(+376) 890 881	oficinaturisme@e-e.ad
Of. Turisme Ordino	(+376) 878 173	www.visitordino.com

## BTT - Ebikes



Andorra 3000 Mountain Guides	(+376) 623 148	www.andorra3000.com
Andorra bike tracks	(+376) 343 582	www.andorrabiketacks.com
Boscúria	(+376) 639 389	www.boscuria.com
CM - Experience	(+376) 355 131	www.cm-experience.com
Esports Elit	(+376) 330 720	www.esportselit.com
Isard Wildland	(+376) 653 769	info@i-wildland.com
MTB Aventures	(+376) 342 850	www.mtbaventures.com
Naturland	(+376) 741 444	www.naturland.ad
Of. Turisme Escaldes-Engordany	(+376) 890 881	oficinaturisme@e-e.ad
Pal Arinsal	(+376) 878 001	www.palarinsal.com
VSL Sport	(+376) 390 880	www.viusenselimits.com

## Bike Park



Andorra bike tracks	(+376) 343 582	www.andorrabiketracks.com
Pal Arinsal Bike Park Andorra	(+376) 878 001	www.palarinsal.com

## Lloguer BTT



Andorra bike tracks	(+376) 343 582	www.andorrabiketracks.com
CM - Experience	(+376) 355 131	www.cm-experience.com
Commençal	(+376) 737 475	www.commençal-store.com
Com nou	(+376) 816 199	www.comnouandorra.com
Couloir	(+376) 815 199	
Esports Elit	(+376) 330 720	www.esportselit.com
Esports Rossell	(+376) 837 056	www.esportsrossell.com
Esports Sant Moritz	(+376) 737 878	www.santmoritz.com
Horacero Adventure	(+376) 395 737	www.horaceroadventure.com
Naturland	(+376) 741 444	www.naturlandia.ad
Pal Arinsal	(+376) 878 001	www.palarinsal.com
Pic Negre	(+376) 737 720	www.picnegre.com
Riders Boutique	(+376) 844 094	www.ridersboutique.com
Shuski	(+376) 731 530	www.shuski.com
Viladomat	(+376) 800 818 / 800 916	www.viladomat.com

## Lloguer e-bike



Anem elèctric	(+376) 854 442	info@anemelectric.com
CM - Experience	(+376) 355 131	www.cm-experience.com
Esports Elit	(+376) 330 720	www.esportselit.com
Viladomat	(+376) 800 818 / 800 916	www.viladomat.com

## Golf



Golf Soldeu	(+376) 891 800	www.golfsoldeu.com
-------------	----------------	--------------------



## Pitch & Putt



El Torrent	(+376) 738 613	www.xixerellapark.com
Golf Par 3	(+376) 850 400	www.ordinogolfclub.com

## Hípica



Centre Eqüestre Nòrdic Aventura	(+376) 739 500	www.hotelnordic.com
Centre Hípic l'Aldosa	(+376) 837 329 / 325 629	www.hipica-aldosa.com
Naturland	(+376) 741 444	www.naturland.ad

## Tir amb arc



Grandvalira Family park Canillo	(+376) 891 800	www.grandvalira.com
Naturland	(+376) 741 444	www.naturland.ad
Pal Arinsal	(+376) 878 001	www.palarinsal.com
Roc Roi	(+376) 687 734	www.rocroi.com

## Quads



4x4Andorra - Mushing Pirineus	(+376) 655 889	www.mushingpirineus.com
Gicafer Nature Experience	(+376) 611 841	www.gicafer.com
Naturland	(+376) 741 444	www.naturland.ad
Ordino Arcalís	(+376) 739 600	www.ordinoarcalis.com

## Kàrting



Karting Marc Gené El Tarter	(+376) 327 357	www.circuit-andorra.com/home
Pal Arinsal	(+376) 878 001	www.palarinsal.com

## Buggies



Buggy Andorra	(+376) 325 666 / (+376) 325 262	
Gicafer Nature Experience	(+376) 611 841	www.gicafer.com
Naturland	(+376) 741 444	www.naturland.ad
Pal Arinsal	(+376) 878 001	www.palarinsal.com

## Paintball



Paintball Tokat Aventura	(+376) 330 834	tokat@andorra.ad
--------------------------	----------------	------------------

## Vehicle anfibí



Gicafer Nature Experience	(+376) 611 841	www.gicafer.com
---------------------------	----------------	-----------------

## Nordic Walking



Boscúria	(+376) 639 389	www.boscuria.com
Ensaigents Aventures	(+376) 330 720	www.esportselit.com
Guineu Blanca	(+376) 355 451	www.guineublanca.com
La Moixera, Ed. Ambiental	(+376) 335 468	lamoixera@andorra.ad
My World of Experiences	(+376) 322 379	www.myworldofexperiences.com
Naturland	(+376) 741 444	www.naturland.ad
Xplorand	(+376) 377 029	www.xplorand.com

## Vols en helicòpter



Heliand	(+376) 737 271	www.heliand.com
Pal Arinsal	(+376) 878 001	www.palarinsal.com

## Múixing



Grandvalira	(+376) 891 800	www.grandvalira.com
4x4Andorra - Mushing Pirineus	(+376) 655 889 / 660 501	www.mushingpirineus.com

## 4x4



4x4Andorra - Mushing Pirineus	(+376) 655 889 / 660 501	www.mushingpirineus.com
Gicafer Nature Experience	(+376) 611 481	www.gicafer.com
Isard Wildland	(+376) 653 769	info@i-wildland.com
My World of Experiences	(+376) 322 379	www.myworldofexperiences.com
Visit Autèntica	(+376) 383 131	www.andorrvisit.com

## Pesca




100% Natura	(+376) 345 705	natura100and@hotmail.com
-------------	----------------	--------------------------

## Bany de Salut



My World of Experiences

(+376) 322 379 

[www.myworldofexperiences.com](http://www.myworldofexperiences.com)

## Bany de Bosc



Be Forest


(+376) 650 857 

[www.in2theforest.com](http://www.in2theforest.com)

## Meditació a la Natura



My World of Experiences

(+376) 322 379 

[www.myworldofexperiences.com](http://www.myworldofexperiences.com)

## Moments



Som bosc

(+376) 744 045

[www.santjulia.ad/turisme](http://www.santjulia.ad/turisme)

Som Tartera

(+376) 750 100

[info@oficinaturisme.ad](mailto:info@oficinaturisme.ad)



## HIVERN

### Nordic Walking



Boscúria	(+376) 639 389	www.boscuria.com
Ensagents Aventures	(+376) 330 720	www.esportselit.com
Guineu Blanca	(+376) 355 451	www.guineublanca.com
La Moixera, Ed. Ambiental	(+376) 335 468	lamoixera@andorra.ad
My World of Experiences	(+376) 322 379	www.myworldofexperiences.com
Naturland	(+376) 741 444	www.naturland.ad
Xplorand	(+376) 377 029	www.xplorand.com

### Vols en helicòpter



Heliand	(+376) 737 271	www.heliand.com
Pal Arinsal	(+376) 878 001	www.palarinsal.com

### Múixing



Grandvalira	(+376) 891 800	www.grandvalira.com
4x4 Andorra - Mushing Pirineus	(+376) 655 889	www.mushingpirineus.com
Roc Roi	(+376) 687 734	aventura@rocroi.com

### Raquetes de neu



Andorra 3000 Mountain Guides	(+376) 623 148	www.andorra3000.com
Boscúria	(+376) 639 389	www.boscuria.com
100% Natura	(+376) 345 705	natura100and@hotmail.com
CM - Experience	(+376) 355 131	www.cm-experience.com
Esports Altitud	(+376) 328 357	www.esportsaltitud.com
Ensagents Aventures	(+376) 330 720	www.esportselit.com
Feel Andorra	(+376) 379 107	www.feel-andorra.com
Gicafer Nature Experience	(+376) 611 841	www.gicafer.com
Grandvalira	(+376) 891 800	www.grandvalira.com

Listat empreses d'activitats

Guies Muntanya Adictes	(+376) 343 812	guesmt@andorra.ad
Isard Wildland	(+376) 653 769	info@i-wildland.com
La Moixera, Ed. Ambiental	(+376) 335 468	lamoixera@andorra.ad
My World of Experiences	(+376) 322 379 	www.myworldofexperiences.com
MTB Aventures	(+376) 342 850	www.mtbaventures.com
Natura i Aventura	(+376) 349 542	www.naturaiaventura.ad
Naturland	(+376) 741 444	www.naturland.ad
Ordino Arcalís	(+376) 739 600	www.ordinoarcalis.com
Pal Arinsal	(+376) 878 001	www.palarinsal.com
Pas a Pas	(+376) 358 399	www.guia-muntanya-pasapas.com
Peu de Gat	(+376) 322 993	www.peudegat.com
Roc Roi	(+376) 687 734	www.rocroi.com
Visit Autèntica	(+376) 383 131	www.andorravisit.com
Xavi Bonatti	(+376) 338 198	www.xavibonatti.com
Xplorand	(+376) 377 029	www.xplorand.com

## Heliesquí



Ensagents Aventures	(+376) 330 720	www.esportselit.com
Experiència en muntanya	(+376) 847 888	www.experienciamuntanya.com
Grandvalira	(+376) 891 800	www.grandvalira.com
Ordino Arcalís	(+376) 739 600	www.ordinoarcalis.com

## Motos de neu



4x4 Andorra - Mushing Pirineus	(+376) 655 889	www.mushingpirineus.com
Gicafer Nature Experience (Arcalís)	(+376) 611 841	www.gicafer.com
Grandvalira	(+376) 891 800	www.grandvalira.com
Naturland	(+376) 741 444	www.naturland.ad
Nepal Motos	(+376) 325 262	
Roc Roi	(+376) 687 734	www.rocroi.com

## SKIMO (Esquí de muntanya)



Andorra 3000 Mountain Guides	(+376) 623 148	www.andorra3000.com
CM - Experience	(+376) 355 131	www.cm-experience.com

Epic Andorra	(+376) 323 089	www.epicandorra.com
Esports Altitud	(+376) 328 357	www.esportsaltitud.com
Ensagents Aventures	(+376) 330 720	www.esportselit.com
Experiència en muntanya	(+376) 847 888	www.experienciamuntanya.com
Grandvalira	(+376) 891 800	www.grandvalira.com
Guies Muntanya Adictes	(+376) 343 812	guesmt@andorra.ad
Natura i Aventura	(+376) 349 542	www.naturaiaventura.ad
Pal Arinsal	(+376) 878 001	www.palarinsal.com
Pas a Pas	(+376) 358 399	www.guia-muntanya-pasapas.com
Xavi Bonatti	(+376) 338 198	www.xavibonatti.com

## Construcció d'iglús



Esport Elit	(+376) 330 720	www.esportselit.com
CM - Experience	(+376) 355 131	www.cm-experience.com
Grandvalira	(+376) 891 800	www.grandvalira.com
Isard Wildland	(+376) 653 769	info@i-wildland.com
La Moixera, Ed. Ambiental	(+376) 335 468	lamoixera@andorra.ad
MTB Aventures	(+376) 342 850	www.mtbaventures.com
Naturland	(+376) 741 444	www.naturland.ad
Pas a Pas	(+376) 358 399	www.guia-muntanya-pasapas.com
Roc Roi	(+376) 687 734	www.rocroi.com

## Freeride experience



Ensagents Aventures	(+376) 330 720	www.esportselit.com
Grandvalira	(+376) 891 800	www.grandvalira.com
Natura i Aventura	(+376) 349 542	www.naturaiaventura.ad
Ordino Arcalís	(+376) 739 600	www.ordinoarcalis.com

## Snow tubing



Grandvalira	(+376) 891 800	www.grandvalira.com
Roc Roi	(+376) 687 734	www.rocroi.com
Pal Arinsal	(+376) 878 001	www.palarinsal.com

## Paintball



Paintball Tokat Aventura	(+376) 330 834	tokat@andorra.ad
--------------------------	----------------	------------------

## Formacions ARVA/PALA/SONDA



100% Natura	(+376) 345 705	natura100and@hotmail.com
Boscúria	(+376) 639 389	www.boscuria.com
Epic Andorra	(+376) 323 089	www.epicandorra.com
Ensagents Aventures	(+376) 330 720	www.esportselit.com
Experiència en muntanya	(+376) 847 888	www.experienciamuntanya.com
Guies Muntanya Adictes	(+376) 343 812	guesmt@andorra.ad
Grandvalira	(+376) 891 800	www.grandvalira.com
Isard Wildland	(+376) 653 769	info@i-wildland.com
MTB Aventures	(+376) 342 850	www.mtbaventures.com
Natura i Aventura	(+376) 349 542	www.naturaiaventura.ad
Pas a Pas	(+376) 358 399	www.guia-muntanya-pasapas.com
Roc Roi	(+376) 687 734	www.rocroi.com

## Vehicle amfibi



Gicafer Nature Experience	(+376) 611 841	www.gicafer.com
---------------------------	----------------	-----------------

## Producció d'articles de roba de muntanya



468 km2	www.468sports.com
---------	-------------------

## Esquí de fons



Ensagents Aventures	(+376) 330 720	www.esportselit.com
Naturland	(+376) 741 444	www.naturland.ad

## Bany de Salut



My World of Experiences	(+376) 322 379 	www.myworldofexperiences.com
-------------------------	--	------------------------------

## Bany de Bosc



Be Forest

(+376) 650 857

[www.in2theforest.com](http://www.in2theforest.com)

## Meditació a la Natura



My World of Experiences

(+376) 322 379

[www.myworldofexperiences.com](http://www.myworldofexperiences.com)



# Informació general

## TRUCADES DES D'ANDORRA A L'ESTRANGER



### +376 Codi Internacional d'Andorra

Belgium: +32

España: +34

France: +33

Germany: +49

Netherlands: +31

Portugal: +351

Russia: +7

United Kingdom: +44

### Entitats

Associació de Guies de Muntanya d'Andorra (AGAMA)

Tel. (+376) 330 720

Club Pirinenc Andorrà (CPA)

Tel. (+376) 722 240

Federació Andorrana de Muntanyisme (FAM)

Tel. (+376) 890 384

### Serveis

Informació Meteorològica

[www.meteo.ad](http://www.meteo.ad)

### Telèfons útils

**Policia:** Despatx:

(+376) 872 000 - Emergències: 110

**Bombers:**

Emergències: 118

**Hospital Nostra Senyora de Meritxell:**

(+376) 871 000

**Servei Mèdic Urgent (Sum):** 116


**Informació Telefònica**


**Nacional/Internacional:** 111


**Informació del trànsit i estat de les**


**carreteres:** (+376) 1802 1802


[www.mobilitat.ad](http://www.mobilitat.ad)

 [andorraworld](https://www.facebook.com/andorraworld)

 [andorraworld\\_ad](https://twitter.com/andorraworld_ad)

 [andorraworld](https://www.youtube.com/andorraworld)

 [andorraworld](https://www.instagram.com/andorraworld)

 [andorraworld](https://www.tiktok.com/andorraworld)

[www.visitandorra.com](http://www.visitandorra.com)

## XARXA D'OFICINES DE TURISME D'ANDORRA



### Canillo

Av. St. Joan de Caselles  
AD100 Canillo  
Tel. (+376) 753 600  
vdc@canillo.ad  
www.turismecanillo.ad

### Encamp

Plaça del consell 1  
AD200 Encamp  
Tel. (+376) 731 000  
turisme@encamp.ad  
www.encamp.ad

*Funicamp (Oberta en funció de l'obertura del Funicamp)*

Av. François Mitterrand 87  
AD200 Encamp  
Tel. (+376) 834 011  
www.encamp.ad

### El Pas de la Casa

Av. del Consell General  
AD200 El Pas de la Casa, Encamp  
Tel. (+376) 755 100  
turismepas@encamp.ad  
www.encamp.ad

### Ordino

Casa de la Muntanya  
C/Major n°20. AD300 Ordino  
Tel. (+376) 878 173  
ot@ordino.ad  
www.visitordino.com

### La Massana

Plaça de les Fontetes  
AD400 La Massana  
Tel. (+376) 835 693  
turisme@comumassana.ad  
www.visitlamassana.ad

### Andorra la Vella

Plaça de la Rotonda  
AD500 Andorra la Vella  
Tel. (+376) 750 100  
info@oficinaturisme.ad  
www.visitandorra.ad  
www.andorralavella.ad

### Sant Julià de Lòria

Plaça Laurèdia, s/n  
AD600 Sant Julià de Lòria  
Tel. (+376) 744 045  
turisme@comusantjulia.ad  
www.santjulia.ad/turisme

### Escaldes-Engordany

Pl. Santa Anna  
AD700 Escaldes-Engordany  
Tel. (+376) 890 881  
oficinaturisme@e-e.ad  
www.e-e.ad

## Oficines de Turisme a l'estranger

### Madrid

Alcalá, 73  
28009 Madrid  
Tel.: (+34) 91 431 74 53  
embajada@embajadaandorra.es  
ambaixada\_espanya@govern.ad  
www.exteriors.ad

### Lisboa

#### Ambaixada do Principado de Andorra em Portugal

Rua do Possolo, 76, 2º  
1350-251 Lisboa  
Tel.: (+351) 21 391 37 40  
ambaixada\_portugal@govern.ad  
www.exteriors.ad

Descarrega't l'App  
Andorra Guides



Descarrega't l'App  
de Turisme Actiu



# +GUIES



Descarrega't la nostra col·lecció de guies



● ANDORRA

● MAPA D'ANDORRA

● ALLOTJAMENTS

● MUNTANYA

● BTT I E-BIKE

● RESTAURANTS

● BUS TURÍSTIC

● #SKIANDORRA

● CICLISME  
DE CARRETERA

● PESCA

● CULTURA



● CAMINS D'ANDORRA

● MAPA DE REFUGIS i GR



**Andorra**  
visitandorra.com



andorraworld