

# 28 LES PARDINES, FINS L'ESTANY DE L'ILLA (PASSANT PEL REFUGI I LA COLLADA DELS AGOLS)

## NO ET PERDIS...

la visita a Sant Romà de les Bons l'edifici més emblemàtic i conegut del conjunt monumental de les Bons. És una església d'origen romànic, de nau única amb absis semicircular orientat vers llevant i d'estil llombard.

## SABIES QUE...

en aquesta parròquia podem trobar orris, un conjunt de construccions senzilles que s'utilitzaven fins a principis del segle XX per a la ramaderia ovina.

## TOPONÍMIA

**Coma Estremera:** segons el llibre "Encamp, toponímia" la seva denominació és de caràcter descriptiu, ja que Estremera és un derivat del substantiu extrem i s'aplica en el sentit ortogràfic, és a dir, al punt més allunyat.



Lliri del Pirineu  
(*Lilium Pyrenaicum*)



Lliri de Sant Bru  
(*Paradisea Liliastrum*)



Refugi dels Agols

Aquest itinerari es realitza per una zona de gran bellesa, tot ell a la parròquia d'Encamp. Valls tan autèntiques i úniques com la vall de les Agols, una vall que, conjuntament amb la vall d'Ensagents o la Coma dels Llops, formen les crestes de Gargantillar, d'aspecte realment-feréstec. Un camí no apte per a persones que no estiguin acostumades a caminar doncs 5 hores separa la sortida de l'arribada amb més de 1.000 metres de desnivell.

Al primer tram ascendim per la vall de les Agols, on ens envoltarà un dels boscos més característics de la vall d'Andorra, i on el pi negre (*Pinus uncinata*) és l'arbre

predominant. Altres arbres de fulla caduca com la Muxera de guilla (*Sorbus aucuparia*), també hi faran presència.

Al segon tram el sender ens portarà a descobrir la Vall del Madriu-Perafita-Claror declarada Patrimoni de la Humanitat per la UNESCO l'any 2004, en la categoria de paisatges culturals.

El refugi de l'Illa, punt més àlgid de l'itinerari, és un refugi que fins fa poc era lliure i que ha estat restaurat recentment per convertir-lo en un dels 4 refugis guardats d'Andorra, amb una capacitat superior a les 50 persones.

# ENCAMP

## 28. LES PARDINES, FINS L'ESTANY DE L'ILLA (PASSANT PEL REFUGI I LA COLLADA DELS AGOLS)



### FITXA TÈCNICA



4H 45 MIN

3H 15 MIN

+1329 M

-275 M

18.360 M

NO

⚠️ TEMPS APROXIMATS

### SENYALITZACIÓ DEL RECORREGUT





❌ DIRECCIÓ EQUIVOCADA






encamp  
el pas de la casa

LLOC ALTURA	DISTÀNCIA DESNIVELL	TEMPS	COORDENADES	DESCRIPCIÓ
<b>1</b> APARCAMENT DE LES PARDINES 1.610 m	-- (--)	--	N42 31.826 E1 36.012	Per arribar al punt de sortida tot venint del centre d'Andorra la Vella, hem de seguir la carretera CG-2 kilòmetre 6. Davant del Funicamp agafarem la carretera CS-220. Al kilòmetre 3 girarem a dreta, on trobarem l'aparcament de les Pardines
<b>2</b> CAMÍ DE LES AGOLS-MADRIU 1.620 m	100 m (+9 m)	5'	N42 31.811 E1 35.913	Caminarem recte fins a trobar una pista forestal amb una tanca metàl·lica. A pocs metres es troba el camí dels Agols-Madriu.
<b>3</b> PLANELL DEL GILET 1.922 m	1.495 m (+302 m)	1h 05'	N42 31.379 E1 36.227	Camí estret amb petits blocs de granit. Estarà marcat per una pendent exigent i constant on superarem el bosc de Quer. Abans d'arribar al planell del Gilet el camí avançarà en paral·lel al riu de Montuèl.
<b>4</b> REFUGI DE LES AGOLS 2.236 m	3.075 m (+315 m)	2h 05'	N42 30.666 E1 36.536	El camí segueix a la nostra esquerra paral·lel al mur de pedra seca. Tot seguit, deixarem enrera el camí de Montuèl. Seguirem direcció sud enmig de blocs de granit. El camí avançarà novament paral·lel al riu. El bosc s'anirà obrint fins a arribar a Pleta Nova. A pocs metres veurem el refugi dels Agols. La vista cap al nord és realment excepcional: observarem els pics de Casamanya, la Serrera, Fontblanca, Comapedrosa...



LLOC ALTURA	DISTÀNCIA DESNIVELL	TEMPS	COORDENADES	DESCRIPCIÓ
<b>5</b> MUR DE PEDRA SECA 2.440 m	4.550 m (+204 m)	2h 50'	N42 30.018 E1 36.861	Després del refugi cal fer atenció a les fites de pedres per no sortir del camí ja que no trobarem més punts grocs. El camí avança direcció sud fins a arribar a un mur de pedra seca.
<b>6</b> CAP DE LES AGOLS 2.605 m	5.175 m (+165 m)	3h 20'	N42 30.097 E1 37.141	El camí continua direcció est, paral·lel a una imponent tartera de granit durant uns centenars de metres. Sempre en direcció est arribarem al Cap dels Agols.
<b>7</b> BAIXADA ALS ESTANYS 2.670 m	5.650 m (+65 m)	3h 35'	N42 29.970 E1 37.465	Avançarem per al planell del Cap dels Agols en direcció est fins a veure el primer estany. Atenció de no confondre's amb l'estany Blau: aquest es troba direcció sud, marcat per una forta pendent.
<b>8</b> PRIMER ESTANY 2.560 m	6.390 m (-110 m)	3h 55'	N42 29.858 E1 37.894	El sender segueix en direcció est marcat per una pendent suau on ens quedarem per sobre del primer estany.
<b>9</b> SEGON ESTANY 2.575 m	7.050 m (+150 m)	4h 05'	N42 29.867 E1 38.224	Sense baixar al primer estany, el camí segueix en direcció est fins a trobar un segon estany a la nostra esquerra.
<b>10</b> TERCER ESTANY 2.565 m	7.330 m (+5 m)	4h 15'	N42 29.805 E1 38.418	Seguirem en direcció est enmig de grans blocs de granit fins a trobar el tercer estany a la nostra dreta.
<b>11</b> ESTANY DE L'ILLA 2.515 m	9.180 m (+114 m) -165 m)	4h 45'	N42 29.715 E1 39.480	El sender seguirà en direcció est, on baixarem fins a l'estany Rodó. Seguirem pel marge esquerre de l'estany. A pocs metres veurem el refugi i l'estany de l'illa.



### PERFIL DEL RECORREGUT

