

56 PIC DEL PORT VELL (PARC NATURAL DEL COMAPEDROSA)

SENDERISME A ANDORRA



NO ET PERDIS...

la visita a la capella de Sant Andreu – Arinsal, del segle XVII, va ser restaurada en la seva totalitat l'any 1964 segons un projecte de l'arquitecte català Cèsar Martinell. Hi conserva una petita talla barroca de Sant Andreu i un retaule del segle XVII dedicat a la Mare de Déu de les Neus.

SABIES QUE...

la perdiu blanca (*Lagopus muta*) disposa d'un plomatge molt dens a les potes, com si portés raquetes de neu i que evita que s'enfonsi a la neu.

TOPONÍMIA

Arinsal: antigament anomenat Arensau, segons la documentació, tot i que se l'ha relacionat amb *arantzadi*, que vol dir espinar.



Sanfons



Phyteuma



Perdiu blanca

El Pic del Port Vell, amb una alçada de casi 2.700 metres, és una excursió amb poca exigència que ens ofereix unes vistes privilegiades de les muntanyes d'Arinsal i que fa frontera amb el terme municipal d'Alins, a la comarca del Pallars Sobirà (Espanya).

Passarem pel Coll de la Botella i per l'escultura "Tempesta en una tassa de te" de Dennis Openheim, i si seguim la carretera arribarem a la frontera amb Espanya.

La fauna i la flora de l'itinerari que presentem es pot denominar com d'alta muntanya. A partir dels 2.300 metres, per sobre els límits de les pinedes de pi negre (*Pinus uncinata*), comença l'estatge alpi.

Les condicions son tan adverses, degut al vent, el fred, la neu i la radiació que els arbres ja no hi poden créixer. El que sí podem trobar són algu-

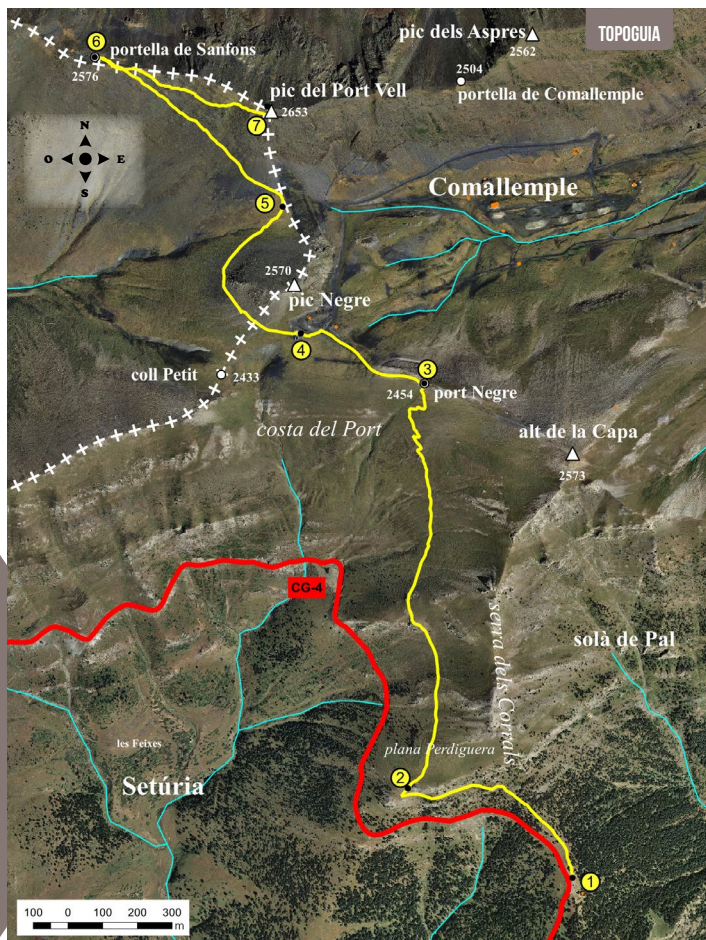
nes plantes arbustives com el ginebró (*Juniperus communis nana*), el nabiu uliginós (*Vaccinium uliginosum*), l'abarset (*Rhododendron ferrugineum*) i la cornera (*Cotoneaster integerrimus*).

A la zona més elevada, és possible trobar una gran varietat d'espècies vegetals, com pot ser les típiques floretes blaves, fiteuma hemisfèric (*Phyteuma hemisphaericum*), o les blanques, les pulsatil·les de primavera (*Phulsatilla vernalis*), el ranuncle pirinenc (*Ranunculus pyrenaicus*), o les vermelloses, silene acaule (*Silene acaulis*) i pensament alpi (*Viola cenisia*).

Quant a la fauna, els animals que habiten en grans alçades són l'ermíni (*Mustela erminea*) i la perdiu blanca (*Lagopus muta*), que canvien de coloració, durant els mesos d'hivern i esdevenen completament blanques. Altres animals són l'esquirol (*Sciurus vulgaris*), el gaig (*Garrulus glandarius*), o fins i tot algun isard (*Rupicapra rupicapra*).

LA MASSANA

56. PIC DEL PORT VELL



FITXA TÈCNICA



1 H 45 MIN

+565 M

-34 M

4.460 M

NO

TEMPS APROXIMATS

SENYALITZACIÓ DEL RECORREGUT






GRP

DIRECCIÓ EQUIVOCADA

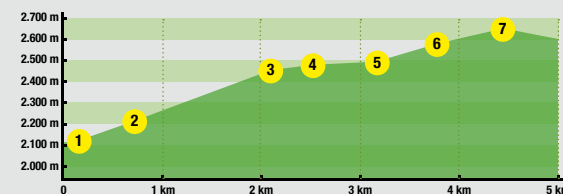
LLOC ALTURA	DISTÀNCIA DESNIVELL	TEMPS	COORDENADES	DESCRIPCIÓ
1 ESCLUTURA "TEMPESTA EN UNA TASSA DE TE" 2.115 m	-- (--)	--	N42 33.121 E1 27.262	Des de la Massana agafem la CG-4 en direcció a Pal – Arinsal. A la rotonda d'Ertis ens desviem a l'esquerra en direcció a Xixerella – Pal. Abans d'arribar a l'estació d'esquí de Pal agafem direcció Port de Cabús. Passat el quilòmetre 13 trobarem un mirador i la curiosa escultura de l'artista nord-americà Dennis Hoppenheim: "Tempesta en una tassa de te".
2 PILONA TELEFÈRIC 2.206 m	700 m (+91 m)	20'	N42 33.257 E1 26.913	Agafem el GRP que puja paral·lel a la carretera. El sender va guanyant desnivell fins a arribar a la Plana Perdiguera.



LLOC ALTURA	DISTÀNCIA DESNIVELL	TEMPS	COORDENADES	DESCRIPCIÓ
3 PORT NEGRE 2.450 m	2.120 m (+244 m)	50'	N42 33.889 E1 26.938	A partir d'aquest punt el sender agafa direcció nord i progressa força pla per la costa de la Devesa. Poc després, el sender es fa més dur. Enfilem la costa de les Eroles fins que arribem al Port Negre.
4 RETORN TELEFÈRIC 2.487 m	2.540 m (+37 m)	1h	N42 33.964 E1 26.677	Continuem a l'esquerra per la pista seguint les marques del GRP fins que arribem al retorn del teleferic.
5 PORT VELL 2.492 m	3.130 m (+30 m -34 m)	1h 10'	N42 34.161 E1 26.636	A partir d'aquest punt deixem el GRP i agafem un camí que voreja el Pic del Port Negre per la vessant catalana. El sender segueix el contorn de la muntanya fins que arribem al Port Vell.
6 PORTELLA DE SANFONS 2.578 m	3.860 m (+86 m)	1h 30'	N42 34.391 E1 26.237	Un cop al Port Vell, tornem a agafar el GRP que s'enfila per la Solana del Port Vell. Arribem a l'aresta i continuem a l'esquerra fins a la Portella de Sanfons.
7 PIC DEL PORT VELL 2.655 m	4.460 m (+77 m)	1h 45'	N42 34.317 E1 26.602	Retrocedim uns metres i agafem el camí que va per sota de la línia de la cresta en direcció est. Tot seguit arribem al Pic del Port Vell.



PERFIL DEL RECORREGUT



La Massana

