

57 ESTANYS DE MONTMANTELL I PIC DEL PLA DE L'ESTANY (PARC NATURAL DEL COMAPEDROSA)

SENDERISME A ANDORRA



57

NO ET PERDIS...

fer el Bosc dels Menairons, un itinerari senzill i divertit situat a la zona de Pal.

SABIES QUE...

Arinsal, un poble que al 1996 va patir una de les allaus més grans d'Europa en zona habitada. Es calcula que es van desprendre 2.000 milions de metres cúbics de neu a uns 200 km/h des d'una alçada de 2.500 metres.

TOPONÍMIA

Montmantell: compost de *Mont+**mantell*. Romànic recent del llatí *mons/tis*, mateix significat. Aquesta comarca té àmplies pales herboses, la forma de les quals indueix a veure la forma d'un o varis mantells. *Mantell* prové del llatí *mantellum*.



Cabana de caçadors



Bixanc rogenc



Aresta



Estany Negre i Alt de Comapedrosa

Aquest itinerari està situat al Parc Natural del Comapedrosa, espai natural que va ser creat l'any 2003 i va ser ampliat l'any 2006. És una de les zones més alpines del Principat d'Andorra i inclou estanys glacials com l'estany Negre, l'estany Forcats i els estanys de Montmantell, que són els que avui ens ocupen.

Es tracta d'una ruta exigent que no presenta grans dificultats tècniques, tot i que a la part final haurem de superar una petita cresta. Els paisatges que veurem són molt variats i podrem admirar el magnífic Pla de l'Estany o els intemporals estanys de Montmantell. Per acabar, gaudirem d'unes vistes panoràmiques espectaculars des del Pic del Pla de l'Estany, situat al límit fronterer septentrional.

La flora que ens acompanyarà durant aquesta sortida serà una bosquina caducifòlia que, a

mesura que guanyem alçada, deixarà pas a una pineda de pi roig (*Pinus sylvestris*). No hi faltará la presència de l'avellaner (*Corylus avellana*), amb les fulles aspres, dentades i acabades en punta; el cirerer (*Prunus avium*) i el tintalatge (*Viburnum lantana*).

El territori ens oferirà ocells com la cuereta blanca (*Motacilla alba*), el cargolet (*Troglodytes troglodytes*), el pit-roig (*Erithacus rubecula*), la merla (*Turdus merula*), la mallerenga cuallarga (*Aegithalos caudatus*), la mallerenga blava (*Cyanistes caeruleus*) o la cadenera (*Carduelis carduelis*).

Entre els petits mamífers, podem veure els esquiroles (*Sciurus vulgaris*). Els ratolins de bosc (*Apodemus sylvaticus*), el talpó roig (*Clethrionomys glareolus*) i la rata cellarda (*Eliomys quercinus*) seran més difícils de trobar-los.

LA MASSANA

57 ESTANYS DE MONTMANTELL

IPIC DEL PLA DE L'ESTANY



* El retorn es fa pel mateix camí.

FITXA TÈCNICA

- 4 H 15 MIN
- 3 H 30 MIN
- +1299 M
- 1299 M
- 7.160 M
- NO*

TEMPS APROXIMATS

SENYALITZACIÓ DEL RECORREGUT

- GR11
- DIRECCIÓ EQUIVOCADA





La Massana





Parc Pirinenc de les Tres Nacions / Parc Pyrénéen des Trois Nations

Andorra
visitandorra.com

LLOC ALTURA	DISTÀNCIA DESNIVELL	TEMPS	COORDENADES	DESCRIPCIÓ
1 CASETA D'INFORMACIÓ	-- (--)	--	N42 34.683 E1 28.736	A La Massana, ens desviem en direcció a Arinsal, passem el poble d'Arinsal i continuem fins al pàrquing d'Arinsal, on trobarem la caseta d'informació del Parc Natural de les Valls del Comapedrosa.
2 CORRIOL DEL PLA DE L'ESTANY	760 m (+50 m)	15'	N42 34.838 E1 28.736	Travessem el primer túnel i girem a la dreta. Passem els edificis de Prat Sobirans i continuem per la pista asfaltada fins que trobem un pas barrat. En aquest punt es troba l'inici del corriol del Pla de l'Estany.
3 BORDES DE LA CORUVILLA	2.160 m (+270 m)	1h 05'	N42 35.179 E1 28.096	Deixem la pista asfaltada i ens filem amunt per el corriol del Pla de l'Estany. El camí puja constant per dins del bosc. Sempre seguint les indicacions del Pla de l'Estany arribem a les Bordes de la Coruvilla.
4 REC D'ARENY	2.620 m (+104 m)	1h 25'	N42 35.268 E1 27.852	En aquest punt, continuem pista amunt la nostra ruta cap al Pla de l'Estany. Anem trampejant entre el corriol i la pista fins que arribem al corriol del Rec d'Areny.



LLOC ALTURA	DISTÀNCIA DESNIVELL	TEMPS	COORDENADES	DESCRIPCIÓ
5 REFUGI DE JOAN CANUT	3.540 m (+66 m)	1h 45'	N42 35.645 E1 27.632	Agafem el Rec d'Areny que puja paral·lel a la pista i poc després arribem al magnífic Pla de l'Estany. Seguim les marques del GR11.1 en direcció nord fins al refugi lliure de Joan Canut.
6 CAMÍ DE MONTMANTELL	4.080 m (+130 m)	2h 10'	N42 35.831 E1 27.819	Seguim les marques del GR11.1 que s'enfila a la dreta del refugi. El sender va guanyant desnivell per un prat alpí fins que arribem a l'inici del camí de Montmantell.
7 CABANA	5.600 m (+320 m)	3h 10'	N42 36.069 E1 28.182	Deixem el GR11.1 i ens desviem a la dreta en direcció als estanys de Montmantell. El camí va seguint el curs del riu fins que arribem a la sorprenent Pla de Montmantell. Continuem ascendint per un sostingut pendent fins a arribar a una petita cabana de caçadors. Des d'aquest punt les vistes són esplèndides.
8 ESTANYS DE MONTMANTELL	6.460 m (+175 m)	3h 40'	N42 36.287 E1 28.012	A partir d'aquest punt hem d'estar atents al marcatge, ja que el camí no és evident. Anem seguint els punts grocs i les marques d'un GR antic fins a arribar al primer estany de Montmantell. Vorejem l'estany per l'esquerra i continuem ascendint fins a arribar al segon estany de Montmantell.
9 PORT D'ARINSAL	6.830 m (+59 m)	3h 55'	N42 36.384 E1 28.043	Des de l'extrem occidental del segon estany de Montmantell, continuem pel camí que progressa en direcció oest. Poc després, el sender fa un gir de 180° i acaba planejant fins a arribar al Port d'Arinsal.
10 PIC DEL PLA DE L'ESTANY	7.160 m (+125 m)	4h 15'	N42 36.406 E1 27.841	Un cop al Port d'Arinsal, girem a l'esquerra (oest) i filem la cresta amunt. Tot i ser una cresta fàcil, aquest és el punt més tècnic de l'itinerari. Un cop al cim podrem gaudir d'unes vistes panoràmiques espectaculars.



PERFIL DEL RECORREGUT

