

# 16 PIC DE MIL-MENUT



## NO ET PERDIS...

una de les visites guiades que organitza el CENMA per conèixer les espècies de papallones.

## SABIES QUE...

a la vall de Ransol hi podem detectar diferents espècies de papallones.

## TOPONÍMIA

Coma de Ransol: antigament "ransol", substantiu desaparegut del verb "ronsejar", de la mateixa arrel "ronc" (relacionat amb característiques pedregoses).



Gall de Bosc tallat



Vall de Ransol



Refugi



Salt d'aigua

La Coma de Ransol està coronada al nord per un munt de pics que formen una cadena que es correspon a la frontera amb França, i entre ells el Pic de Mil-Menut, un cim rocós situat al nord del Refugi de Coms de Jan, que està situat a tocar del Pirineu francès.

Aquesta ruta llarga amb certa dificultat tècnica i que ens porta a un racó poc transitat d'Andorra s'enfila cap a la collada de Jan (de quasi 2.700 metres). Des d'aquest mirador prodigiós s'arriba al cim a través de roques esquitoses i obrint-se cap a les valls i els pics occitans i formant una corda de crestes assequibles amb pics occitans, que formen una corda, l'amplíssima Pala de Jan i el Pic de Ransol. Un cop al cim, podem gaudir d'unes vistes panoràmiques espectaculars de les muntanyes franceses de l'Arieja, així com del nord-est del Pirineu andorrà.

Rica en fauna i flora, la Coma de Ransol destaca pel bosc de pi negre, la primera part del camí. La resta de paisatge canillenc, d'alta muntanya, deixa veure un relleu marcat per l'acció de les glaceres quaternàries. Amb una vegetació d'alta muntanya poc diversa, no serà estrany trobar pasturant fornits cavalls pirinencs des de ben entrada la primavera fins a principis de tardor.

Durant l'excursió es poden detectar, en els mesos de calor, papallones, algunes d'elles de gran interès, com la Donzella de la Bistorta (*Boloria eunomia*) i el Brocat alpi (*Euphydryas Aurinia*).



**FITXA TÈCNICA**


- ● ● ●
- 2 H 45 MIN
- 2 H 15 MIN
- +819 M
- TEMPS APROXIMATS

**SENYALITZACIÓ DEL RECORREGUT**



- ● ●
- DIRECCIÓ EQUIVOCADA

A PARTIR DE CERT PUNT, EL CAMÍ NO ESTÀ MARCAT.

LLOC ALTURA	DISTÀNCIA DESNIVELL	TEMPS	COORDENADES	DESCRIPCIÓ
<b>1</b> LA COMA DE RANSOL 1.954 m	-- (--)	--	N42 36.730 E1 38.272	Agafem la CG-2 en direcció a França - Encamp. Arribem al poble del Tarter i passat el km 14 trobarem una rotonda on girarem a esquerra en direcció a Ransol. Poc després arribem al poble de Ransol i seguim les indicacions de la Coma de Ransol. Seguim la CS-260 fins al final de la carretera, on trobarem una petita zona d'aparcament.
<b>2</b> SALT D'AIGUA 2.110 m	900 m (+156 m)	30'	N42 36.933 E1 38.312	Travessem el riu dels Meners, passem un berenador i comencem a pujar per un petit sender en direcció est. Poc després, trobarem un petit camí que planeja a la dreta. Ignorem aquest camí i continuem pujant sense desviar-nos. El camí progressa per dins del bosc fins que arribem a un petit salt d'aigua.



LLOC ALTURA	DISTÀNCIA DESNIVELL	TEMPS	COORDENADES	DESCRIPCIÓ
<b>3</b> REFUGI DE COMS DE JAN 2.220 m	1.352 m (+110 m)	50'	N42 37.104 E1 38.335	Creuem el riu de Jan i seguim avançant pel sender que s'enfila en direcció nord fins que arribem al petit refugi lliure de Coms de Jan, on podrem admirar les primeres vistes de la vall de la Coma de Ransol.
<b>4</b> PRIMER ESTANY 2.460 m	2.372 m (+240 m)	1h 35'	N42 37.456 E1 38.083	A partir d'aquest punt, el camí transita en direcció nord per un terreny d'alta muntanya. Hauré d'estar atents per no perdre el camí que està marcat amb punts grocs i algunes fites. Guanyarem desnivell ràpidament fins que arribem a un pla sota del Roc dels Còms.
<b>5</b> COLLADA DE JAN 2.652 m	3.075 m (+192 m)	2h 20'	N42 37.701 E1 38.343	Seguim progressant lentament per una zona de tartera. Voregem el Roc dels Còms per l'esquerra i continuem guanyant metres per un fort pendent, tot seguint algunes fites difícils de trobar. En aquest punt, el camí no està marcat, però tenim de referència la collada. Després d'una forta pujada, arribem a la Collada de Jan.
<b>6</b> PIC DE MIL MENUT 2.773 m	3.360 m (+121 m)	2h 45'	N42 37.821 E1 38.237	Aquesta última part de l'itinerari la farem seguint el llom de la muntanya, per un terreny pedregós i sense marcar, fins que assolim el Pic de Mil Menut. Un veritable mirador d'alta muntanya, obtindrem vistes panoràmiques de 360° del Pirineu francès i andorrà.



**PERFIL DEL RECORREGUT**

