

29 EMPORTONA I MELIGAR DES DELS CORTALS D'ENCAMP

NO ET PERDIS...

la ruta dels orris, que comprèn a l'oest la vall dels Cortals, al centre el sector del Cubil i a l'est la zona d'Encenera, fins a enllaçar amb la ruta excursionista del circ de Pessons. Demana més informació a l'oficina de turisme d'Encamp.

SABIES QUE...

l'orri d'Emportona, mostra un conjunt molt ben conservat amb una pleta central, en el seu lateral diverses cabanes i una estreta munyidera.


TOPONÍMIA

Emportona: Denominació d'etimologia incerta. Podria correspondre a un derivat d'emportar o be es podria tractar d'un nom format pel prefix toponímic *en-* (ref. Encamp) més un derivat de *porta* o *d'esporta* "senalla".

SENDERISME A ANDORRA



Pulsatilla
(*Pulsatilla alpina*)



Tora blava
(*Aconitum napellus*)



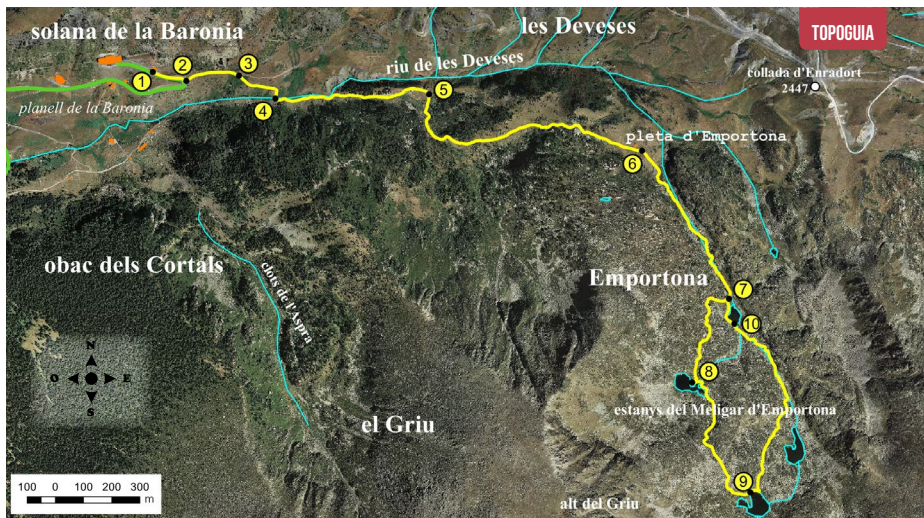
Estany de Meligar

La vall dels Cortals, des d'on comença aquesta excursió, està situada a la gran vall d'Encamp. Es tracta d'una vall penjada, però amb accés rodat, que rep l'aigua d'unes petites però atractives valls secundàries que baixen de sud a nord: Emportona i les Agols.


L'abundància d'estanys és el factor més rellevant de la parròquia d'Encamp, i aquest fet és degut a temps antics, on fa un milió i mig d'anys la neu que queia no es fonia sobre les valls pirinenques com passa ara. Això provocava que la neu s'amuntegués a les capçaleres de les valls més altes. Podem dir que els estanys glacials que trobem en

aquest itinerari romanen gelats de desembre a juny. Les plantes i els animals que han aconseguit establir-s'hi, tot i les condicions, solen ser fitoplàncton, com a plantes superiors, i zooplàncton, com a invertebrats, i alguns vertebrats resistents a la fredor de l'aigua i a l'escassetat d'aliment.

La roca granítica s'imposa en la part més alta de l'itinerari i podrem veure sense cap dificultat el còlit gris (*Oenanthe oenanthe*), el grasset de muntanya (*Anthus spinoletta*) i la cotxa fumada (*Phoenicuros ochruros*).



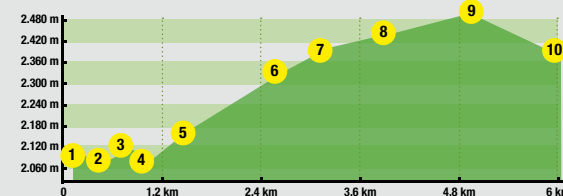
LLOC ALTURA	DISTÀNCIA DESNIVELL	TEMPS	COORDENADES	DESCRIPCIÓ
1 CORTALS D'ENCAMP 2.087 m	-- (--)	--	N42 32.365 E1 37.961	Per arribar al punt de sortida, hem d'agafar la carretera que surt enfront del Funicamp a la parròquia d'Encamp. Puja-rem per la carretera CS 220 fins a dalt, on trobarem l'intermitja del Funicamp, a la part alta del Cortals d'Encamp.
2 CAMÍ DE LA COLLADA D'ENRADORT 2.082 m	100 m (-5 m)	2'	N42 32.347 E1 38.054	Baixarem uns 100 metres per la carretera fins a trobar el camí de la collada d'Enradort.
3 CAMÍ DE LA RUTA DELS ORRIS 2.095 m	421 m (+13 m)	5'	N42 32.358 E1 38.191	Agafarem el camí ample on, a pocs metres, trobarem una porta de fusta i, a continuació, trobarem a l'esquerra el camí de la ruta dels Orris.
4 RIU DE LES DEVESES (PONT DE FUSTA) 2.079 m	636 m (-16 m)	10'	N42 32.318 E1 38.287	Baixarem pel camí estret en direcció al riu de les Deveses, on el creuarem per un pont de fusta.
5 MUR DE PEDRA SECA 2.140 m	1.378 m (+61 m)	25'	N42 32.318 E1 38.287	Tot seguit, el camí avança suaument paral·lel al riu. Seguint en direcció est, arribarem a un mur de pedra seca.



LLOC ALTURA	DISTÀNCIA DESNIVELL	TEMPS	COORDENADES	DESCRIPCIÓ
6 PLETA D'EMPOR- TONA 2.311 m	2.478 m (+171 m)	1h	N42 32.231 E1 39.225	Continuarem direcció sud, on el camí puja bruscament guanyant metres de desnivell amb facilitat. Després de superar el petit collet, arribarem a la pleta d'Emportona.
7 PRIMER ESTANY DE MELIGAR D'EMPOR- TONA 2.386 m	3.369 m (+65 m)	1h 15'	N42 31.922 E1 39.485	Deixarem enrere el camí dels Orris. El sender guanyarà altura fent marrades paral·lel al riu, tot seguint en direcció sud-est, i després de deixar enrere una tartera i una petita bassa, arribarem al primer estany.
TRAM DIFÍCIL. NO HI HA COBERTURA.				
8 SEGON ESTANY 2.447 m	4.029 m (+65m)	1h 40'	N42 31.777 E1 39.371	Seguint en direcció sud-est i superant blocs de granit amb destresa, arribarem al segon estany, on ens sorprendrà la transparència de l'aigua.
9 TERCER ESTANY 2.488 m	5.031 m (-46 m +87 m)	2h	N42 31.567 E1 39.524	A continuació, superarem una tartera imponent pels seus blocs de granit. Seguint en direcció sud, arribarem a la part alta de la tartera. Tot seguit perdrem uns metres de desnivell fins al tercer estany.
10 PRIMER ESTANY 2.386 m	6.029 m (-102 m)	2h 20'	N42 31.890 E1 39.479	A continuació baixarem en direcció nord. Com a referència tindrem l'estació d'esquí de Grandvalira, sector Cortals d'Encamp. Paral·lels a l'estany de Meligar, anirem superant uns blocs de granit. Després de deixar enrere l'enorme tartera, arribarem al primer estany de nou. La baixada la farem pel mateix camí de pujada del primer estany de Meligar d'Emportona fins a Cortals d'Encamp.



PERFIL DEL RECORREGUT



FITXA TÈCNICA



(DIFÍCIL AMB TOMB ALS ESTANYS)

- 1 H 15 MIN (2H20 AMB TOMB)
- 50 MIN
- +317 M (+468 M - 169 M AMB TOMB)
- 3.369 M (6.029 M AMB TOMB)
- TEMPS APROXIMATS

SENYALITZACIÓ DEL RECORREGUT

- DIRECCIÓ EQUIVOCADA



encamp
el pas de la casa