

# 47 PIC DE LA SERRERA (PER ORDINO)

## NO ET PERDIS...

visitar el jardí botànic del parc natural de la vall de Sorteny, d'uns 800 m<sup>2</sup>, que ens presenta prop de 300 espècies de flora classificades per hàbitats, com les zones de prats de dall, les de prats alpins, les de les tarteres, les plantes comestibles i les medicinals, i que es troba a uns 20 minuts de la zona d'aparcament.

## SABIES QUE...

Entre les plantes que podem trobar en l'itinerari hi destaca l'aster del Pirineu (*Aster pyenaeus*), la gençana de Burser, (*Gentiana burseri*), el salze (*Salix reticulata*), l'orella d'ós (*Ramonda myconi*), i la flora d'ús tradicional com, la salsafraja (*Peucedanum ostruthium*), l'àrnica (*Arnica montana*) i el coscoll (*Molopospermum peloponnesiacum*).

## TOPONÍMIA

Serrera, que en llatí significa "cadena de muntanyes", sense solució de continuïtat.



Cim



Estripagecs



Refugi de Sorteny






Vistes de la vall

Aquesta ruta ens permetrà descobrir una de les sis muntanyes més altes d'Andorra, que superen els 2.900 metres d'altitud. L'ascens, tot i que no és fàcil, ens permetrà gaudir d'unes vistes meravelloses ja des del pas de la Serrera, a 2.230 metres d'altitud, on destaquen molles i un petit refugi. Al fons, al Roc del Rellotge hi podem observar isards (*Rupicapra pirenaica*) a primera hora del matí o a última de la tarda. També observarem les tarteres que baixen del pic de l'Estanyó i del pic de la Cabaneta.

Des del cim, en dies clars, podem veure muntanyes de l'estat veí, com la Pica d'Estats —la muntanya més alta de Catalunya— o l'Aneto —la més alta dels Pirineus—. I també cap a França, fins a les pedreres de talc de Luzenac i la plana de Pamiers. La tornada es fa pel mateix camí.

Com a curiositat, aquesta ruta va ser molt utilitzada pel transport del ferro durant els segles XVII-XIX, època de l'explotació de les mines de ferro a Andorra.

**FITXA TÈCNICA**

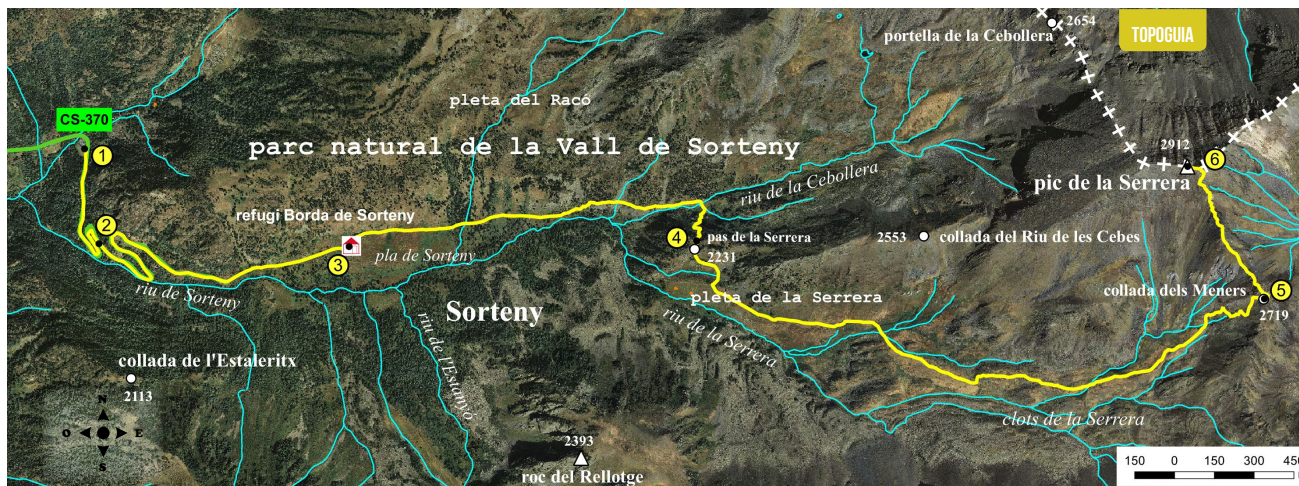
- ● ● ●
-  3 H 45 MIN
-  3.750 M
-  7.165 M

 TEMPS APROXIMATS

**SENYALITZACIÓ DEL RECORREGUT**



 DIRECCIÓ EQUIVOCADA



LLOC ALTURA	DISTÀNCIA DESNIVELL	TEMPS	COORDENADES	DESCRIPCIÓ
<b>1</b> <b>PÀRQUING DEL PARC NATURAL DE LA VALL DE SORTENY</b> 1.784 m	-- (--)	--	N42 37.549 E1 33.110	Agafarem la CG3 en direcció a l'estació d'Ordino-Arcalis. Passat el poble del Serrat, ens desviarem en direcció al Parc natural de la vall de Sorteny. Agafem la CG3 en direcció a l'estació d'esquí d'Ordino Arcalis. Passat el poble del Serrat, ens desviem en direcció al parc natural de Sorteny. El camí comença al pàrquing del Parc natural de la vall de Sorteny.
<b>2</b> <b>JARDÍ BOTÀNIC</b> 1.828 m	606 m (+44 m)	15'	N42 37.357 E1 33.152	Agafem la pista forestal que surt de l'aparcament en direcció al refugi guardat de Sorteny. Poc després arribem al jardí botànic, on podrem admirar més de 300 espècies diferents de plantes.
<b>3</b> <b>REFUGI GUARDAT DE SORTENY</b> 1.966 m	2.110 m (+138 m)	40'	N42 37.356 E1 33.842	Continuem per la pista forestal fins a arribar a Puntal, on trobarem el segon pàrquing. Passem el portell i poc després arribem al refugi guardat de Sorteny.
<b>4</b> <b>PAS DE LA SERRERA</b> 2.231 m	3.710 m (+265 m)	1h 35'	N42 37.374 E1 34.800	Continuem la nostra ruta en direcció est, passant per darrere del refugi tot seguint les marques del GRP. El sender puja suau fins al fons de vall i poc després travessarem el riu de la Cebollera. Ens enfilem uns metres més i arribem al Pas de la Serrera.

LLOC ALTURA	DISTÀNCIA DESNIVELL	TEMPS	COORDENADES	DESCRIPCIÓ
<b>5</b> <b>COLLADA DELS MENERS</b> 2.719 m	6.440 m (+488 m)	3h 10'	N42 37.266 E1 36.366	Seguim el nostre itinerari que passa per sobre del petit refugi de la Serrera i ens endinsem a la Vall de la Serrera, que ens presenta un magnífic paisatge d'alta muntanya. A partir d'aquest punt, el camí transita per terreny alpi. Poc després, travessarem el riu de les Cebes. A continuació, el sender presenta un desnivell moderat fins a arribar a la cota de 1.600 metres. Tot seguit, haurem de superar un fort desnivell fins a atènyer la collada dels Meners, que dona accés a la vall de Ransol.
<b>6</b> <b>PIC DE LA SERRERA</b> 2.913 m	7.165 m (+194 m)	3h 45'	N42 37.534 E1 36.152	Travessem la collada i baixem uns metres per agafar el sender que ens porta a la carena del pic. Continuem ascendent tot seguint els punts grocs per la carena fins a assolir el pic de la Serrera.

**PERFIL DEL RECORREGUT**

