

# 50 CAMÍ DE PERCANELA-LES FONTS- PLA DE L'ESTANY (PARC NATURAL DEL COMAPEDROSA)

## NO ET PERDIS...


La visita del Tamarro Massa. un curiós personatge situat a Arinsal.

## SABIES QUE...

El Pla de l'Estany és un ampli circ glaciari on a la base trobem el llac amb el mateix nom. És un circ d'accés fàcil.

## TOPONÍMIA

**Percanela:**  
Del llatí *cannella*, "canyeta", podria ser un compost de *pedra* i *canela* o *canella* (broc de font).



Perdiu blanca (*Lagopus muta*)



Serenalla roquera (*Podarcis muralis*)



Vall d'Arinsal



Papallona (*Argynnis paphia*)

Aquesta excursió surt des del casc antic del poble d'Arinsal. A l'hivern, és un dels peus de pista per accedir a Pal-Arinsal (directament del poble a l'estació, a través d'un telecabin) i quan la neu es fon és el torn dels excursionistes que accedeixen al Parc Natural del Comapedrosa.

La parròquia de La Massana, que compta amb 9500 habitants, es troba a l'extrem nord-oest del país i ocupa una superfície de 65 km<sup>2</sup>. Els límits nord i oest fan frontera amb els estats francès i espanyol. Al sud, hi trobem les parròquies d'Andorra la Vella i Escaldes-Engordany i, a l'est, la d'Ordino. El poble de La Massana és a 1.230 metres d'altitud.

En l'àmbit cultural, cal dir que La Massana està presidida per autèntiques joies romàniques, com el conjunt arquitectònic del poble de Pal,

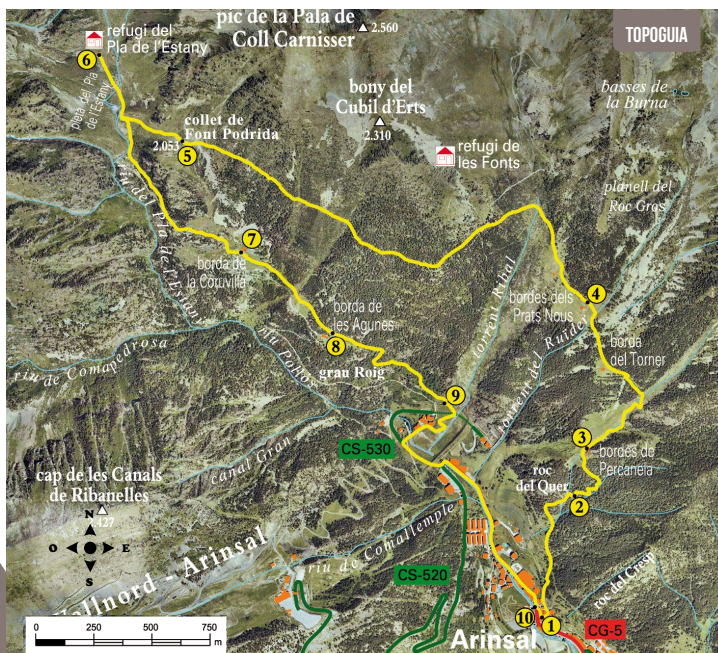
amb l'església romànica de Sant Climent de Pal (s. XII) o Sant Cristòfol d'Anyós. També són visites obligades la Casa Rull i la Farga Rossell.

La vegetació d'aquesta parròquia, en cotes baixes, està formada principalment per conreus herbacis, prats de dall, boscos d'arbres caducifolis i rouredes de roure de fulla gran (*Quercus petraea*). A les zones més altes, hi trobem moltes pinedes de pi roig (*Pinus sylvestris*) i de pi negre (*Pinus uncinata*).

Pel que fa a la fauna, destaquen la serenalla roquera (*Podarcis muralis*), que sol habitar al Parc Natural del Comapedrosa, la perdiu blanca (*Lagopus muta*), el tritó pirinenc (*Calotriton asper*), que només habita en aigües molt netes i pures, i el trençalòs (*Gypaetus barbatus*), que sobrevola els indrets més elevats de la parròquia.

# LA MASSANA

## 50. CAMÍ DE PERCANELA-LES FONTS-PLA DE L'ESTANY



\* El retorn es fa pel mateix camí.

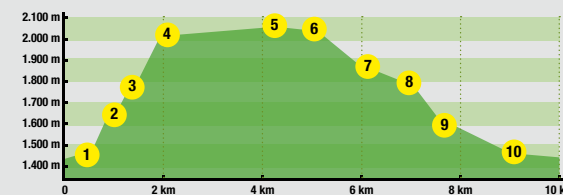
LLOC	ALTURA	DISTÀNCIA DESNIVELL	TEMPS	COORDENADES	DESCRIPCIÓ
<b>1</b>					
<b>RÈTOL CAMÍ DE PERCANELA</b>	--	--	--	N42 34.337 E1 29.047	El punt de sortida se situa al mig del poble d'Arinsal. Agafem el carrer que neix davant del telecabina i, després de pujar uns 50 metres, ens trobem amb un petit rètol que indica l'inici del camí.
<b>2</b>					
<b>PI ROIG</b>	708 m 1.655 m	(+180 m)	35'	N42 34.620 E1 29.145	Avancem uns metres pel casc antic d'Arinsal fins que el camí empedrat deixa pas a un camí de muntanya més estret on trobem dos rètols de fusta que ens indiquen el bon camí i seguim l'itinerari deixant endarrere el poble fins que trobem un característic exemplar de pi roig.
<b>3</b>					
<b>BORDES DE PERCANELA</b>	1.050 m 1.790 m	(+135 m)	1h	N42 34.731 E1 29.182	El camí guanya desnivell per dins del bosc fins que passem un encreuament amb un rètol informatiu. Hem de pujar en direcció a les Fonts, al pla de l'Estany fins a les bordes de Percanela, típiques bordes andorranes.
<b>4</b>					
<b>BORDA DELS PRATS NOUS</b>	2.040 m 2.005 m	(+215 m)	1h 45'	N42 35.072 E1 29.180	En aquest punt, el camí s'enfila més suau-ment per la canal de la Costa de l'Avier. Travessem uns prats i uns murs de pedra seca i, poc abans d'arribar a la cota 1.900 m, girem cap a l'oest i entrem al bosc passant per sobre de la borda del Torner fins que arribem a les bordes dels Prats Nous.



LLOC	ALTURA	DISTÀNCIA DESNIVELL	TEMPS	COORDENADES	DESCRIPCIÓ
<b>5</b>					
<b>COLLET DE FONT PODRIDA</b>	4.370 m 2.060 m	(+55 m)	2h 45'	N42 35.437 E1 27.897	A partir d'aquest punt, el camí s'uneix amb un tram del GRP i, tot seguit, travessem els planells i el torrent Ribal i seguim en direcció oest cap a les Fonts. Deixem a la dreta el camí que puja cap al refugi de les Fonts i avancem tot planejant per una pineda de pi negre fins que arribem al collet de Font Podrida.
<b>6</b>					
<b>REFUGI DEL PLA DE L'ESTANY</b>	4.990 m 2.050 m	(-10 m)	3h	N42 35.636 E1 27.633	Iniciem la baixada cap al riu del Pla de l'Estany seguint les marques grogues i les del GRP. Tot seguit el camí ens ofereix una vista de l'imponent circ glacial que porta el mateix nom. Travessem la pleta en direcció nord fins que arribem al refugi del Pla de l'Estany o Joan Canut 2.049 m. Des del refugi es poden fer excursions fins als estanys Forcats i Montmantell.
<b>7</b>					
<b>BORDA DE LA CORUVILLA</b>	6.250 m 1.880 m	(-170 m)	3h 30'	N42 35.179 E1 28.086	De tornada, travessem de nou la pleta del Pla de l'Estany fins al riu. Agafem el GR 11, que baixa per la dreta deixant a l'esquerra el collet de Font Podrida. Tot seguit agafem el corriol del rec d'Areny, un camí comunal que marxa per l'esquerra i deriva a la pista que cal seguir per baixar fins a les bordes de la Coruvilla.
<b>8</b>					
<b>PONT CANADENC</b>	6.820 m 1.800 m	(-80 m)	3h 45'	N42 34.993 E1 28.377	L'itinerari segueix pel camí comunal i passa per sobre de la pista. Deixem a l'esquerra un camí que s'enfila. Seguim per aquest corriol fins que arribem a l'alçada de la borda de les Agunes, on travessem un pont canadenc.
<b>9</b>					
<b>BARRERA MÒBIL</b>	7.600 m 1.610 m	(-190 m)	4h 05'	N42 34.833 E1 28.732	A partir d'aquest punt, seguim baixant pel corriol en direcció sud-est fins que trobem una barrera mòbil i el principi de la pista forestal.
<b>10</b>					
<b>TELECABINA D'ARINSAL</b>	9.120 m 1.470 m	(-140 m)	4h 30'	N42 34.361 E1 29.024	Seguim la pista de baixada, travessem un túnel i continuem per la carretera asfaltada durant 1,5km fins al punt d'arribada.



### PERFIL DEL RECORREGUT



### FITXA TÈCNICA

- ● ● ●
- 4 H 30 MIN
- +585 M  
-590 M
- 9.120 M
- SI\*

TEMPES APROXIMATS

### SENYALITZACIÓ DEL RECORREGUT



DIRECCIÓ EQUIVOCADA



La Massana



Andorra  
visitandorra.com