



es

MONTAÑA

 **Andorra**
visitandorra.com



Índice

05 Naturaleza sorprendente

- 06. Ordino, Reserva de la Biosfera por la Unesco
- 07. Parque natural de la Vall de Sorteny
- 08. Valle del Madriu-Perafita-Claror
- 09. Parque natural del Comapedrosa
- 10. Miradores
- 14. Turismo inclusivo
- 15. Circuito de les Fonts - Engolasters, Escaldes-Engordany
- 16. Naturland, Sant Julià de Lòria
- 17. Camino de los Antiguos Oficios

19 Actividades en plena naturaleza

- 20. Senderismo
- 21. Los GR
- 23. Los refugios
- 26. Rutas ecoturísticas
- 33. Lagos
- 37. Caminos y actividades de bienestar
- 38. Manual de convivencia en la montaña
- 40. Rutas a caballo
- 43. Cicloturismo y BTT
- 45. Pesca
- 47. Golf / Pitch & Putt
- 49. Vías de escalada
- 53. Rocódromos
- 55. Vías ferratas
- 61. Barranquismo
- 64. Circuitos de aventura y Parque de tirolinas
- 66. Rutas en la nieve
- 67. Zonas de picnic

75 Actividades con niños

- 76. Macarulla
- 77. Haciendo camino...
- 79. Descubrir la flora, la fauna y otros caminos históricos
- 79. A lomos de un caballo las cosas se ven diferente...
- 80. Diversión asegurada en plena naturaleza
- 80. Y aún tenemos mucho más...

81 Estaciones de esquí y otras actividades

- 82. Ski Parador Canaro
- 83. Grandvalira
- 86. Ordino Arcalís
- 87. Pal Arinsal
- 90. Naturland

93 Otras actividades que no puedes perderte

- 94. Palau de gel
- 96. Caldea
- 98. 360° Extrem

99 Listado de empresas y entidades

- 100. Empresas y entidades

113 Información general



05

Naturaleza sorprendente

ANDORRA, DESTINO DE NATURALEZA

Andorra es un país especial, con personalidad propia. Te ofrecemos paisajes de singular belleza, en los que **la montaña es la protagonista tanto para los amantes del deporte como para aquellos que disfrutan sumergiéndose en la naturaleza** y disfrutando de sus animales y plantas.

Los valles más profundos se mezclan con picos de casi 3.000 metros, como el de Comapedrosa o el de L'Estanyó. En este pequeño Estado en el que incluso la capital de Andorra la Vella se encuentra a más de 1.000 metros de altitud, en una llanura por la que también pasa el río Valira. Sin duda, un escenario idílico en el que **ciudad y naturaleza se funden para ofrecer numerosas opciones de ocio y diversión** a los visitantes de Andorra.

La posibilidad de realizar **actividades al aire libre** en un entorno de espectacular belleza es, de hecho, uno de los principales atractivos de Andorra.

¿Quieres ir más allá, y zambullirte en un espacio natural único por su belleza? El valle del Madriu-Perafita-Claror, declarado Patrimonio Mundial por la UNESCO, es uno de los lugares míticos para los amantes del turismo ecológico, donde podrás perderte y sumergirte en uno de los escenarios de más riqueza paisajística que puedas imaginar. Un paseo a pie o a caballo te permitirá descubrir lugares únicos.

También tienes la posibilidad de descubrir el Parque Pirenaico de las Tres Naciones, una de las áreas transfronterizas protegidas más extensas de Europa, formada por el Parque Natural del Alto Pirineo, el Parque Natural Regional de los Pirineos de Ariège, el Parque Natural del Valle de Sorteny y el Parque Natural del Comapedrosa. Ordino acaba de ser nombrado Reserva de la Biosfera por la Unesco.

No hay que olvidar que Sant Julià de Lòria es la primera parroquia de Andorra en recibir una certificación que pone en valor los esfuerzos sostenibles como destino turístico y pasa a formar parte de la mayor red internacional de destinos comprometidos con la Agenda 2030 y los 17 ODS.

06. Ordino, Reserva de la Biosfera por la Unesco

07. Parque natural de la vall de Sorteny

08. Valle del Madriu Perafita Claror

09. Parque Natural del Comapedrosa

10. Miradores

14. Turismo accesible

16. Naturland, Sant Julià de Lòria

17. Camino de los Antiguos Oficios



ORDINO, RESERVA DE LA BIOSFERA POR LA UNESCO

Ordino, un valle extraordinario para vivir la naturaleza y la montaña en estado puro

Reserva de la Biosfera por la Unesco desde octubre de 2020, Ordino es uno de los espacios del Principado de Andorra que mejor ha sabido conservar y respetar el entorno natural. Ordino representa un ejemplo de integración de la sociedad contemporánea en plena naturaleza, con una división del territorio formada por ocho poblaciones donde las tradiciones y las costumbres de la vida rural conviven con equipamientos de última generación, un

servicio de transporte público sostenible y una oferta turística, hotelera y de restauración de calidad, pensada para toda la familia. Los paisajes naturales están presentes en cada momento del año y es lo que permite que los amantes del deporte al aire libre encuentren en Ordino el sitio ideal para entrenar.

El parque natural del valle de Sorteny, un paraíso de colores en plena floración.

www.visitordino.com





PARQUE NATURAL DE LA VALL DE SORTENY RESERVA DE LA BIOSFERA

Reserva de la Biosfera por la Unesco desde octubre de 2020, el parque natural del Valle de Sorteny es una oportunidad única para aquellas personas interesadas en la naturaleza y que quieran conocer más de 800 especies de flores y plantas. La zona también tiene una fauna muy rica, en la que destacan **los rebecos, los corzos, las marmotas y las martas** que pueblan este parque.

En este valle también se encuentran dos de las montañas más altas de Andorra, con una altura cercana a los 3.000 metros: **l'Estanyó y la Serrera**.

Conocer la Vall de Sorteny

Podemos recorrer este parque de forma individual sin problemas, pero si queremos conocer mejor algunos de sus aspectos más interesantes, también tenemos la opción de hacer un sendero interpretativo de mariposas, pájaros y zonas húmedas. También es interesante visitar el **mirador Grau de la Llosa**, a 2035 m, por sus vistas, su tabla de orientación y la zona de tumbonas.

La vegetación

El parque cuenta con dos estados de vegetación, el sub-alpino y el alpino, en los que descubriremos bosques de pino negro y numerosas zonas húmedas que albergan especies como el tritón pirenaico, plantas insectívoras o plantas muy vistosas como las orquídeas y las algodoneras.

También se mantienen los prados alpinos por la actividad ganadera. Encontraremos parte de la diversidad florística de los diferentes ambientes de la alta montaña en un jardín botánico, accesible para las personas discapacitadas.

La fauna

La riqueza de la fauna de este parque también es muy llamativa. **Anfibios, reptiles, mamíferos y aves** protagonizan el catálogo de especies de esta zona. También se encuentran muchos insectos y en particular muchos tipos de mariposas.

Destaca especialmente la presencia de aves como la perdiz blanca, el águila dorada, la culebrera europea o el quebrantahuesos.

Recuerda que encontrarás un refugio guardado con servicio de alojamiento, restauración y WC: el refugio Borda de Sorteny.
www.refugiosorteny.com

CÓMO LLEGAR



CG3 dirección Ordino-Arcalís, coger la CS370 después del pueblo del Serrat.

Transporte público en verano.

Descúbrelo con guías profesionales: + info. Pág. 100

www.sorteny.ad



Espacios naturales protegidos



VALL DEL MADRIU-PERAFITA-CLAROR

En 2004, este valle fue **declarado por la UNESCO Patrimonio Mundial en la categoría de paisaje cultural**, un privilegio al cual solo han accedido 112 paisajes culturales del mundo. Cada verano se organizan actividades divulgativas para todos los públicos, que se pueden consultar en la página web.

Situado en el sudeste del Principado de Andorra, **incluye las parroquias de Encamp, Andorra la Vella, Sant Julià de Lòria y Escaldes-Engordany**, lo que representa nada menos que el diez por ciento de todo el país.

Al recorrer los 12 kilómetros de longitud del valle, encontrarás espléndidos paisajes y una gran variedad de especies de flora y fauna, algunas de ellas muy raras e incluso en peligro de extinción.

Este valle también te sorprenderá por su patrimonio cultural: las bordas tradicionales, las cabañas de pastores recuperadas, los muros de delimitación de los terrenos y, sobre todo, el camino empedrado que se corresponde con parte de los senderos GR7 y GR11.

La ruta Coronallacs

Este es uno de los recorridos más atractivos del país, y parte de él pasa por este valle. Se trata de una ruta de senderismo de circular que **conecta los cuatro refugios guardados de Andorra** a lo largo de 92 km plagados de vistas espectaculares. Puede realizarse en unos cinco días y está pensado para que cada noche podamos dormir en un refugio.

Esta ruta parte de Escaldes-Engordany, en el centro del Principado de Andorra, y a lo largo de su recorrido te da la oportunidad de enfrentarte a zonas de recorrido de dificultad muy variada. Es recomendable que al preparar la ruta reserves previamente alojamiento en cada refugio.

Actividades deportivas

Este valle te ofrece numerosas posibilidades para que puedas disfrutar del aire libre practicando actividades deportivas. El senderismo, las rutas a caballo por la zona, la escalada, la caza y la pesca reguladas legalmente y una larga lista de deportes de invierno, como los paseos en raquetas y el esquí de montaña, son un atractivo más para visitar este valle.

CÓMO LLEGAR

Varias entradas. CG2 y en la primera rotonda coger la Ctra. de Engolasters (CS200). CG2 hasta Encamp y, en la rotonda del Funicamp, tomar la carretera de los Cortals de Encamp.

Descúbrelo con guías profesionales: + info. Pág. 100



www.madriu-perafita-claror.com

Refugio de l'Illa (guardado)

Tel.: (+376) 775 776

refugidelilla@refugidelilla.ad · www.refugidelilla.ad

Portal de la Vall (centro de atención al visitante)

C/ Prat de la Creu, n.º 74-76, bajos

(edif. Comunal) – Andorra la Vella

Tel. + (376) 823.000

portal@madriu-perafita-claror.ad



PARQUE NATURAL DEL COMAPEDROSA

Situado en el noroeste del Principado de Andorra, este parque natural cuenta con el pico más alto del país, l'Alt del Comapedrosa (2.942m) y sorprende por la belleza de sus paisajes de alta montaña.

Conocer el Comapedrosa pasa por recorrer sus senderos y visitar el **Centro de Interpretación del Comapedrosa**, donde se ofrece todo tipo de información sobre este espacio natural. Como curiosidad, merece la pena destacar que ofrece una actividad de geocaching, pensada para que los visitantes usemos el GPS para descubrir los espacios más especiales de la zona.

Los responsables del parque te ofrecen numerosas opciones para conocerlo mejor, como la realización de su circuito interpretativo, que informa de manera accesible y segura sobre las características del espacio en los apartados físico, biológico y humano. También organiza visitas guiadas al parque.

Igualmente, merece la pena recorrer algunos de los senderos y caminos que pueblan este parque, como el del Pla de l'Estany.

Una visita a este parque también te da la oportunidad de contemplar paisajes naturales de impresionante belleza desde sus diferentes miradores, como el de la **Roca de la Sabina**.

Este mirador panorámico se encuentra al pie de las pistas de la estación de esquí de Arinsal, a casi 1.900 metros de altitud. Cuenta con una tabla de orientación y una fotografía panorámica de todos los elementos que forman parte del paisaje, tanto en el aspecto geológico como en el paisajístico.

Asimismo, no puedes olvidar que el parque cuenta con un servicio de visitas guiadas a pie y a caballo, dirigido por profesionales, que te permitirá conocer los espacios más especiales de esta zona.

CÓMO LLEGAR



CG4 hasta llegar al final del pueblo de Arinsal
Descúbrelo con guías profesionales: + info. Pág. 100



Refugio Comapedrosa

Tel. (+376) 32 79 55
www.refugicomapedrosa.ad

Centro de interpretación del Comapedrosa (CIC)

Ctra. d'Arinsal, 78, Ed. del Quart, Pb. AD400 Arinsal
Tel. (+376) 837 111
cic@comumassana.ad · www.comapedrosa.ad



MIRADORES

Si recorres Andorra en coche, te encontrarás con **36 paneles a pie de carretera** pensados para ayudarte a conocer algunos de los paisajes naturales más bellos e interesantes del país.

1 **CANILLO**

La vall d'Incles

📍 CS270, km 3 ▲↑ 1.840 m

2 **CANILLO**

El collet de Montaup

📍 CS240, km 6 ▲↑ 1.946 m

3 **CANILLO**

Mirador del Roc del Quer

📍 CS240, km 6,5 ▲↑ 1.913 m

4 **ENCAMP**

Encamp

📍 CG2, km 6 - 7 ▲↑ 1.374 m

5 **ENCAMP**

Els Cortals d'Encamp

📍 CS220, km 6 - 7 ▲↑ 1.923 m

6 **ENCAMP**

Pas de la Casa

📍 CG-2, km 28
bajo el Grandvalira circuit ▲↑ 2.310 m

7 **ENCAMP**

Cim port d'Envalira

📍 CG-2, km 27 (vistas a La Vall d'Orient) ▲↑ 2.408 m

8 **ENCAMP**

Grau Roig

📍 CG-2, km 22,5. (curva edificio COEX) ▲↑ 2.150 m

9 **ORDINO**

El planell d'Encodina

📍 CG3, km 19 ▲↑ 1.722 m

10 **ORDINO**

La font de la Navina

📍 CS340, km 7 ▲↑ 1.800 m

11

ORDINO

Mirador del coll d'Ordino

📍 CS340, km 10

▲↑ 1.630 m

12

ORDINO

Mirador de Tristaina

📍 CG3, km 21

▲↑ 2.701 m

13

ORDINO

Mirador balcó d'Ordino

📍 CS340, km 4,7

▲↑ 1.946 m

14

ORDINO

Mirador Grau de la Llosa ▲↑ 2.035 m

📍 CS370, km 3 + camino de montaña hasta el Planell del Quer: X: 535899.619573, Y: 36362.742822

15

ORDINO

Mirador del poble d'Ordino

📍 Carrer d'Antoni Fiter i Rossell n° 2

▲↑ 1.300 m

16

ORDINO

Mirador vall d'Ordino

📍 Travessia d'Ordino 11

▲↑ 1.300 m

17

LA MASSANA

Mirador Roca de la sabina📍 CS413, km 4
(42.551533, 1.454258)

▲↑ 1.896 m

18

LA MASSANA

Mirador de La Font de Besurt

📍 CG4, km 9,4 (42.536812, 1.481461)

▲↑ 1.786 m

19

LA MASSANA

Vista Panoràmica Coll de la botella📍 CG4, km13,3
(42.551533, 1.454258)

▲↑ 2.050 m

20

LA MASSANA

Mirador Església Romànica de Sant Cristòfol d'Anyós📍 Carretera d'Anyós,
CS310, km 2 (42.534960, 1.526045)

▲↑ 1.350 m

21

LA MASSANA

Vista Panoràmica Berenador de Collada de Beixalís📍 Carretera d'Anyós,
CS310, km 8 (42.530038, 1.545856)

▲↑ 1.800 m

22

ANDORRA LA VELLA

La Comella

📍 CS101, km 2 - 3

▲↑ 1.319 m

**23**

ANDORRA LA VELLA

El pont de la Margineda

📍 CG1, km 5

▲↑ 937 m

24

ANDORRA LA VELLA

Roc dels Senders

📍 Ctra. de la Comella

▲↑ 1.300 m

25

SANT JULIÀ DE LÒRIA

Prats Gavatx

📍 CG6, km 5 - 6

▲↑ 1.317 m

26

SANT JULIÀ DE LÒRIA

Coll de Jou

📍 CS140, km 3

▲↑ 1.140 m

27

SANT JULIÀ DE LÒRIA

Coll de la Plana

📍 CS-131, Km 7

▲↑ 1.512 m

28

SANT JULIÀ DE LÒRIA

Riu Runer

📍 CS-130 Km 8,7

▲↑ 1.550 m

Miradores



29

SANT JULIÀ DE LòRIA

Canòlich

📍 CS-600, Km 4

▲↑ 1.635 m

30

SANT JULIÀ DE LòRIA

Sant Serni de Nagol

📍 CS-120, Km 2,8

▲↑ 1.150 m

31

SANT JULIÀ DE LòRIA

Solanes de la Peguera

📍 CS-131, Km 8

▲↑ 1.585 m

32

SANT JULIÀ DE LòRIA

Camp Ramonet

📍 CS-130, Km 17

▲↑ 2.500 m

33

ESCALDES-ENGORDANY

Circuit de les Fonts

📍 CS200, km 5 - 6

▲↑ 1.645 m

34

ESCALDES-ENGORDANY

Sa Calma

📍 Av. Sant Jaume

▲↑ 1.117 m

35

ESCALDES-ENGORDANY

Mirador de Sant Jaume

📍 Iglesia Sant Jaume d'Engordany

▲↑ 1.100 m

36

ESCALDES-ENGORDANY

Mirador de Sant Romà

📍 Iglesia Sant Romà dels Vilars

▲↑ 1.131 m



TURISMO INCLUSIVO

Andorra está plagada de caminos que permiten a los turistas descubrir la historia y los secretos más escondidos de su rico patrimonio natural.

Te presentamos **algunas de las rutas andorranas más importantes, preparadas para ser accesibles a personas con todo tipo de discapacidades físicas.** ¡Todo el mundo puede y debe conocer la gran riqueza natural y cultural de Andorra.

Más propuestas en visitandorra.com.



CIRCUITO DE LES FONTS - ENGOLASTERS, ESCALDES-ENGORDANY

Este circuito para personas ciegas o deficientes visuales fue pionero en Andorra. Uno de los objetivos de este proyecto era potenciar la zona de Engolasters a nivel turístico y de ocio, además de acercar la naturaleza de este paraje a todos los colectivos de turistas. Su adaptación se hizo con el asesoramiento de la delegación de la ONCE en Lleida.

Una de las claves de este circuito es el uso de materiales y colores en las zonas de cambios de ruta para ayudar a las personas con problemas de visión a anticipar la presencia de posibles obstáculos en su ruta.

El trazado adaptado se extiende a lo largo de casi 1.200 metros, y va desde el **circuito de les Fonts hasta el punto de descanso del Corralets**. Por su parte, el trazado total del recorrido mide 2,8 km y se puede realizar en poco más de hora y media sin problemas.

A lo largo del recorrido te encontrarás con 4 fuentes naturales, cuya belleza resulta mágica. La primera de ellas, y una de las más llamativas, es la font de les Ordigues.

CÓMO LLEGAR

CS200, KM 5-6



Circuito adaptado para invidentes y personas con deficiencia visual.



NATURLAND, SANT JULIÀ DE LÒRIA

Naturland es un centro de actividades al aire libre que combina el turismo de ocio y el activo de unas instalaciones ubicadas en la Rabassa de Sant Julià de Lòria, que están abiertas gran parte del año y adaptan su oferta de actividades y servicios en cada estación.

Dentro de su entorno podrás practicar actividades relacionadas con la montaña, acondicionadas en espacios seguros y siempre enmarcadas en los bosques, la flora y la fauna autóctona. En invierno, la oferta se transforma en el sector de la cota 2000, con el esquí de fondo como referente del deporte tradicional, las raquetas de nieve o las motos de nieve para explorar los caminos y bosques en paisajes incomparables. También ofrece circuitos nuevos de esquí de montaña.

Distancia: 1 km (ida + vuelta)
Tipo de suelo: tierra dura, cemento.
Dificultad: mínima

CÓMO LLEGAR



Ctra. General 1, Ctra. de la Rabassa (Cota 2.000)

Se recomienda consultar temporadas y horarios en el Departamento de Atención al Cliente.
Tel: (+376) 741 444
booking@naturland.ad





CAMINO DE LOS ANTIGUOS OFICIOS

En Sant Julià de Lòria te encontrarás con este particular camino de 300 metros de longitud, donde podrás observar la obra de Philippe Lavaill, un artista que **representa con sus figuras oficios tan antiguos como el de carbonero o contrabandista.**



Dificultad: media. No accesible con silla de ruedas.

Tipo de suelo: camino de tierra.

CÓMO LLEGAR

Ctra. General 1, Ctra. de la Rabassa (Cota 2.000)



El parque ofrece visitas guiadas. Se recomienda consultar temporadas y horarios en el Departamento de Atención al Cliente.
Tel: (+376) 741 444
booking@naturland.ad



Turismo inclusivo



19

Actividades en plena naturaleza

ANDORRA, ACTIVIDADES INFINITAS

¿Buscas emociones fuertes? ¿Te gustan las actividades de aventura al aire libre?

Andorra te da la oportunidad de practicar más de 20 deportes y actividades al aire libre, en escenarios sorprendentes y espectaculares pensados para que puedas disfrutar del turismo activo. La mejor manera de combinar el contacto con la naturaleza, la actividad física y una gran dosis de diversión.

La amplia oferta de actividades multiaventura incluye **vías de escalada, vías ferratas, barranquismo y circuitos de aventura...** ¡Un apasionante abanico de posibilidades a vuestro alcance!

Si buscas actividades para adentrarte en la naturaleza, tenemos actividades para ti, como los caminos de bienestar o los baños de bosque

¿Vas a Andorra en invierno? Si te gusta hacer deporte y disfrutar de sensaciones extremas con temperaturas bajas... prepárate para hacer **iglús, excursiones en trineos tirados por perros, salidas en moto de nieve...** ¡Todo lo que puedas imaginar!

20. Senderismo

21. Los GR

23. Los refugios

26. Rutas ecoturísticas

33. Lagos

37. Caminos y actividades de bienestar

38. Manual de convivencia

40. Rutas a caballo

43. Cicloturismo y BTT

45. Pesca

47. Golf / Pitch & Putt

49. Vías de escalada

53. Rocódromos

55. Vías ferratas

61. Barranquismo

64. Circuitos de aventura y Parque de tirolinas

66. Rutas en la nieve

67. Zonas de picnic



SENDERISMO

Puedes hacer senderismo por los caminos de este país incluso con niños pequeños. En Andorra encontrarás caminos homologados que te garantizan disfrutar de paisajes de gran belleza con toda comodidad y seguridad. Además, si haces senderismo con guías profesionales podrás conocer la fauna, flora e historia del entorno natural que estás recorriendo.

No te pierdas la posibilidad de recorrer algunos de los caminos bajo la luz de la luna, con el equipamiento necesario.

CON QUIÉN (pág. 100):



100% Natura	Natura i Aventura
Andorra 3000 Mountain Guides	Naturland
Boscúria	Of. Turismo
CM Experience	Escaldes-Engordany
Epic Andorra	Of. Turismo La Massana
Esports Altitud	Of. Turismo Ordino
Ensagents Aventures	Pal Arinsal
Experiència en muntanya	Parc Natural de la Vall de Sorteny
Feel Andorra	Pas a Pas
Guies Muntanya Adictes	Peu de Gat
Guineu Blanca	Roc Roi
Isard Wildland	Visit Autèntica
La Moixera, Educació Ambiental	VSL Sport
MTB Aventures	Xavi Bonatti
My World of Experiences	Xplorand

LOS GR

Si realmente quieres conocer Andorra, debes recorrer el país a pie. Paso a paso, te adentrarás en **sus paisajes más espectaculares y podrás conocer sus secretos más escondidos.**

Este país cuenta con diversos senderos y caminos que te permitirán llegar a sus montañas, lagos y parques naturales por recorridos señalizados.

GRP

Si te gusta caminar por la naturaleza, los **GRP (senderos de gran recorrido de país)** serán tu referencia para descubrir la verdadera esencia de Andorra. Sus 120 kilómetros y 8000 metros de desnivel acumulado forman una ruta que se divide en siete etapas de entre 12 y 20 kilómetros como máximo. A lo largo de este recorrido te encontrarás con 30 refugios, de los cuales 6 son guardados, que te permitirán descansar y seguir la marcha a tu ritmo.

¿Quieres conocer con detalle estos senderos? La topografía Andorra GRP, la volta a tot un país (Andorra GRP, la vuelta a un país entero) y el *Mapa de refugis i camins de gran recorregut d'Andorra* (Mapa de refugios y caminos de gran recorrido de Andorra) te ofrecen toda la información sobre los diferentes recorridos por las montañas andorranas.

Los GRT – Senderos de Gran Recorrido Transfronterizo de Andorra.

De España a Andorra, pasando por los refugios guardados del Comapedrosa, Vall Ferrera y del Étang Fourcat en una ruta de entre 3 y 5 etapas. Si sigues la **Ruta de las 3 naciones**,



pasarás por Ariege, la comarca catalana del Pallars y Andorra. Además, atravesarás el Parque Natural del Comapedrosa, el Parque Natural de l'Alt Pirineu y el Parque Naturel Regional des Pyrénées Ariégeois.

La **Volta als Llacs** es un sendero de gran recorrido que sale de Soldeu u Hospitalet-près-l'Andorre hasta a la cabaña del Siscaró pasando por los refugios guardados de Juclà y Ruhle.

Los ARP (Alta Ruta Pirenaica)

Uno de los recorridos más completos por Andorra. Si lo sigues, entrarás por el oeste de Andorra, por el Port de l'Arbella, y seguirás el GRT de la Ruta de las 3 Naciones hasta llegar al pueblo del Serrat.

A partir de aquí, continuarás por el GRP del Parc Natural de la Vall de Sorteny hasta llegar a la Vall de Manegó y poder enlazar aquí con La Vuelta de los Lagos.

Pasarás por el refugio guardado de Juclà hacia Siscaró y por el Port Dret y entrarás en La Solana de Andorra para después seguir el camino por el Coll dels Clots hasta Francia.

Desde aquí puedes bajar hasta L'Hospitalet-près-l'Andorre hasta el refugio Des Bésines.

Tardarás entre 2 y 3 días dependiendo de tu ritmo y de los refugios que estén abiertos.

GR7

Un sendero que te ofrece espectaculares paisajes, gracias a que recorre **una diferencia de nada menos que 2.000 metros de altura**.

Es una parte del camino europeo E-4, que transcurre a lo largo de unos 40 km por Andorra, desde el este al sur.

GR11

Este sendero es conocido como el **Gran Recorrido de los Pirineos y la Senda Pirenaica**.

Si quieres hacerlo completo, deberías saber que tiene nada menos que 47 etapas y que no pasa solamente por Andorra. De hecho, cruza los Pirineos desde el Cabo Higuer en el Cantábrico hasta el Cap de Creus en Girona, y desde allí sube hasta los valles andorranos. ¿Te apuntas al reto?

Otros caminos

El **Camino del Reencuentro** une el pueblo francés de Auzat con La Seu d'Urgell. Al hacerlo atravesarás toda Andorra.

El **Camino de la Osa** te lleva por las parroquias de Encamp y Escaldes-Engordany en una ruta circular de 2 días.

Estripagecs un reto para los amantes de la montaña para conocer los seis picos más emblemáticos de Ordino y sus "estripagecs".

Muros de agua es un recorrido por los 5 estanques naturales que funcionan como presas hidráulicas.

Cal Pal pone en marcha las **rutras de la piedra seca**, una serie de itinerarios que tienen en esta técnica ancestral de construcción el hilo conductor para descubrir lugares del Principado de Andorra con un alto interés natural, arquitectónico y paisajístico. Más información: <https://www.primerapedra.com>

El **Tomb Lauredià** consta de 6 itinerarios:

- 2 nivel fácil (4 km)
- 2 nivel medio (8 km)
- 2 nivel alto (16 km)

que permiten conocer buena parte del patrimonio cultural y natural de Sant Julià de Lòria.

Cub a Cub. Cinco itinerarios pensados para hacer en familia, donde podréis descubrir los oficios, la ganadería, la biodiversidad, la piedra seca y el bosque de la parroquia de la Massana. En los diferentes cubos se ilustran las explicaciones más relevantes, con imágenes y dibujos para descubrir el entorno del recorrido temático.

La **Ruta de los Orris** es un amplio recorrido por varios orris de la alta montaña de Encamp, dividido en tres itinerarios. A través de la ruta se descubren los lugares donde vivían los pastores, disfrutando de estos restos situados en magníficos paisajes de la alta montaña

Descárgate la App
de Turismo Activo





LOS REFUGIOS

¿Has decidido hacer algunos de los senderos que te hemos presentado? Si es así, debes saber que Andorra cuenta con **30 refugios** – de los que **6 son guardados** – que juegan un papel fundamental en todas estas rutas. Gracias a ellos, podrás plantearte rutas de varios días a través de las montañas y valles del país contando con un cómodo alojamiento y todos los servicios necesarios para descansar y recuperarte antes de volver a emprender la marcha.

Estos refugios son cuidados y renovados periódicamente por el gobierno andorrano y pueden alojar entre 5 y 50 personas, según el refugio.

La Coronallacs

Esta ruta de senderismo circular conecta cuatro de los seis refugios guardados que existen en Andorra. En total, son 92 kilómetros de paisajes de montaña y espectaculares vistas, divididos en 5 etapas largas. Cada una cubre una distancia de entre 13 y 22 kilómetros con una media de 18,4 kilómetros por día, bastante exigente para los excursionistas.




www.coronallacs.com



Refugio próximo a un lago




Refugio incluido en un GR

1  ★ ★ 

Refugio guardado del Comapedrosa

LA MASSANA

 AD400 La Massana. Tel.: (+376) 327 955
www.refugicomapedrosa.ad
G.P.S.: Long. 01:27:00 Lat. 42:34:44

2  ★ ★ 

Refugio guardado de Juclà


CANILLO



 Vall d'Incles, AD100 Canillo
Tel.: (+376) 678 145 / (+376) 753 600
refugidejuclar@gmail.com
www.refugidejuclar.com
G.P.S.: Long. 01:42:59 Lat. 42:36:27

3  ★ 

Refugio guardado Natur Refugi Cortals de Sispony


LA MASSANA

 Ctra. dels Cortals de Sispony, AD400 La Massana
Tel.: (+376) 738 363 Fax: (+376) 836 500
direccio@hotelmarcopolo.com
G.P.S.: Long. 01:29:11 Lat. 42:31:37

4  ★ ★ 

Refugio guardado Borda de Sorteny


ORDINO

 Camí de Sorteny, El Serrat, AD300 Ordino
Tel.: (+376) 846 446 / (+376) 392 234
refugi@refugisorteny.com
www.refugisorteny.com
G.P.S.: Long. 01:33:53 Lat. 42:37:21

5  ★ ★ 

Refugio guardado Borda de les Reineres d'Incles


CANILLO

 Incles, AD100 Canillo
Tel.: (+376) 322 844 / 325 261
www.refugi-borda-naudi.com
G.P.S.: Long. 01:40:50 Lat. 42:36:07

6  ★ ★ 

Refugio guardado de l'Illa

ENCAMP

 Vall del Madriu-Perfafta-Claror
AD200 Encamp
Tel.: (+376) 775 776
refugidelilla@refugidelilla.ad · www.refugidelilla.ad
G.P.S.: Long. 01:39:26 Lat. 42:29:42



Refugios no guardados

Refugio de l'Angonella	G.P.S.: Long. 01:29:45 Lat. 42:36:29
Refugio de Rialb	G.P.S.: Long. 01:33:43 Lat. 42:38:25
Refugio de Comaubaga	G.P.S.: Long. 01:33:04 Lat. 42:36:24
Refugio de la Vall del Riu	G.P.S.: Long. 01:36:50 Lat. 42:35:44
Refugio Còms de Jan	G.P.S.: Long. 01:38:22 Lat. 42:37:06
Refugio de Cabana Sorda (dispone de WC seco)	G.P.S.: Long. 01:40:23 Lat. 42:36:41
Refugio de Siscaró	G.P.S.: Long. 01:42:24 Lat. 42:35:42
Refugio de la Portella	G.P.S.: Long. 01:43:16 Lat. 42:34:19
Refugio de Ribaescorjada	G.P.S.: Long. 01:38:31 Lat. 42:34:03
Refugio Pla de les Pedres	G.P.S.: Long. 01:40:46 Lat. 42:33:13
Refugio Montmalús	G.P.S.: Long. 01:40:53 Lat. 42:29:57
Refugio de Fontverd (dispone de WC seco)	G.P.S.: Long. 01:35:43 Lat. 42:29:31
Refugio dels Agols	G.P.S.: Long. 01:36:35 Lat. 42:30:40
Refugio d'Ensagents	G.P.S.: Long. 01:38:34 Lat. 42:31:01
Refugio Riu dels Orris	G.P.S.: Long. 01:38:26 Lat. 42:29:06
Refugio de Perafta	G.P.S.: Long. 01:34:44 Lat. 42:28:47
Refugio de Claror	G.P.S.: Long. 01:33:53 Lat. 42:28:12
Refugio de Prat Primer	G.P.S.: Long. 01:33:03 Lat. 42:28:42
Refugio de Roca de Pimes	G.P.S.: Long. 01:32:11 Lat. 42:26:01
Refugio de Francolí	G.P.S.: Long. 01:25:37 Lat. 42:29:24
Refugio de Les Fonts	G.P.S.: Long. 01:28:47 Lat. 42:35:24
Refugio Pla de l'Estany	G.P.S.: Long. 01:27:40 Lat. 42:35:38
Refugio de Besalí	G.P.S.: Long. 01:32:98 Lat. 42:37:67
Refugio Collet Martí	G.P.S.: Long. 01:28:96 Lat. 42:28:14



RUTAS ECOTURÍSTICAS

Andorra te ofrece una impresionante **fauna y flora** que los mejores profesionales de la montaña de este país te enseñarán para que puedas conocer los paisajes del Principado con otra perspectiva.

Entre otras **actividades, estas rutas te permitirán observar pájaros cuyas especies están en peligro de extinción**, como el quebrantahuesos y el pequeño reyezuelo.

Igualmente, en estas tierras podrás contemplar el **rebeco y la marmota**, y conocer infinidad de especies, muchas de ellas originarias de estas tierras del Pirineo.

Asimismo, también tienes la posibilidad de **recoger setas y frutos silvestres** propios de estas tierras para que puedas tener una experiencia gastronómica diferente probando los productos más naturales de Andorra.

Además, Andorra te da la oportunidad de hacer rutas en familia, como la del **Valle de Sorteny** y las de los antiguos oficios de Sant Julià de Lòria. La

primera es un itinerario de baja montaña con más de 800 especies de flores, algunas exclusivas de las tierras de los Pirineos.

Si eres un excursionista más experimentado, te recomendamos que te atrevas con el ascenso al pico más alto de Andorra: el Comapedrosa, de 2.942 metros de altitud.

Otra de las rutas recomendadas es la que te permitirá descubrir la belleza del **Valle del Madriu-Perafita-Claror**, declarado Patrimonio Mundial por la UNESCO.

Tampoco podemos resistirnos a sugerirte rutas para conocer el circo de Pessons, el Valle de Incles, o el Valle de Enclar, una zona que destaca por tener la reserva de rebecos más grande de Andorra.

¿Te interesa profundizar en tus conocimientos sobre la flora y la fauna del Principado de Andorra? En el **CENMA** (Centro de Estudios de la Nieve y la Montaña de Andorra) encontrarás

formación especializada sobre estos temas y podrás realizar cursos para especializarte en diversos aspectos del medio natural andorrano como, por ejemplo, ecología, etnobotánica, descubrimiento de mariposas, etc. Consulta la amplia oferta formativa del centro para descubrir todo lo que puedes aprender, siempre de la mano de profesionales especializados.

CON QUIÉN:




Oficinas de turismo (pág. 114)
CENMA · info@ari.ad

○ Fácil ⊖ Medio ● Difícil

➔ Salidas ⌚ Duración ⌚ Hora

€ Precio ! Observaciones



1

ENCAMP

El Circo de Pessons

Naturaleza en estado puro. Si te acercas a conocer los lagos del circo de Pessons (a conocer el circo glaciar granítico más grande de Andorra con sus 18 lagos), una de las zonas más emblemáticas del Principado, podrás ver (marmotas), ranas y aves, como la collalba gris o el colirrojo tizón, además de una gran diversidad de flora de media montaña. Aparte, se trata de una puerta de acceso al valle del Madriu, patrimonio cultural de la Unesco.



Acceso a través de Funicamp. Al llegar a Solanelles, bus 4x4 al primer lago de Pessons durante los meses de julio, agosto y septiembre. Acceso a Grau Roig en bus 4x4 al primer lago de Pessons.



Oficina de Turismo Encamp (pág. 114).



2

ENCAMP


El Bosque del Campeà

El **pino negro** domina este bosque, situado en la zona más umbría de Els Cortals d'Encamp. En esta zona, se pueden ver ejemplares de gran tamaño junto a una presencia importante de rododendro. Una de las cosas que más te llamará la atención en este recorrido es el colorido del estrato herbáceo, donde abundan especies como el cardo azul.



Oficina de Turismo Encamp (pág. 114).

3



ENCAMP



Oficina de Turismo Encamp (pág. 114).

El Alto del Griu

Esta cima de 2.874 metros es el paraje andorrano donde habitan **zorros y marmotas**, que podrás escuchar gritar entre las rocas de granito.

Si prefieres los pájaros, la presencia del mirlo capriblanco es un aliciente para llegar hasta aquí.

4



ENCAMP



Oficina de Turismo Encamp (pág. 114).

El Collado de Beixalís y el pico de Padern

Disfruta de un espectacular paisaje desde esta zona, en la que abundan las aves rapaces. El collado de Beixalís se encuentra en la cota de 1.795 metros y entre las parroquias de La Massana y Encamp.

Si subes al pico de Padern, podrás contemplar un impresionante paisaje sobre las parroquias de Escaldes-Engordany y Encamp, además de la **Vall del Madriu**. De igual modo, tendrás la oportunidad de ver desde arriba cómo se unen los ríos Valira del Nord y d'Orient para formar el impresionante Gran Valira, el río más importante del Principado de Andorra.

5



ORDINO
Reserva de biosfera

ORDINO



3 h



Más información de las salidas guiadas en la Oficina de Turismo Ordino (pág. 114).

Circo glaciar de Tristaina - Reserva de la Biosfera

Puedes conocer con detalle la riqueza natural del circo glaciar de Tristaina gracias a la existencia en esta zona de un circuito interpretativo, que te informa sobre su fauna y flora, así como los lagos y la falla que se encuentran en estas tierras.

De todos modos, el protagonista de Tristaina es, sin duda, el **armiño**. Este pequeño mamífero carnívoro es uno de los más simpáticos de la alta montaña.

6



ORDINO
Reserva de biosfera

ORDINO



4 h



Más información de las salidas guiadas en la Oficina de Turismo Ordino (pág. 114).

El lago del Estanyó - Reserva de la Biosfera

Si sigues este itinerario, tendrás ocasión de conocer una de las zonas naturales más ricas de Andorra. Además de disfrutar de **magníficas vistas, podrás contemplar restos arqueológicos y diversas especies de flora de alta montaña.** Durante el recorrido para llegar a este lago de origen glacial, encontrarás especies florales únicas como la cincoenrama y podrás disfrutar de la presencia de herrerillos y piquituertos, dos aves habituales de estas tierras. En las zonas más altas también es habitual contemplar la perdiz blanca, el quebrantahuesos y, muy a menudo, el águila real.

7



ORDINO
Reserva de biosfera

ORDINO



3 h



Más información de las salidas guiadas en la Oficina de Turismo Ordino (pág. 114).

Siguiendo los rastros de la fauna - Reserva de la Biosfera

Este itinerario permite descubrir una buena parte de los secretos que se esconden en el parque natural del valle de Sorteny. Pasareis por importantes zonas húmedas, conociendo su importancia botánica que se representa con cerca de 300 especies de flora, observareis los restos de un pasado ganadero y podréis descubrir la fauna a través de los restos que van dejando. También podremos observar las aves en su mirador.

8



ORDINO
Reserva de biosfera

ORDINO



6 h




Más información de las salidas guiadas en la Oficina de Turismo Ordino (pág. 114).

Lago de l'Esbalçat - Reserva de la Biosfera

Salir del Castellar para llegar al lago Esbalçat es una de las rutas obligadas para los amantes de la naturaleza que visitan Andorra. Es una ruta corta, que consigue seducir por la belleza del entorno en que se encuentra.

Este lago se encuentra en la parroquia de Ordino. Desde aquí, tendrás **vistas espectaculares de la zona de Arcalís y el pico de Font Blanca.**



9

Pla de l'Estany

La belleza de esta zona del Parque Natural del Comapedrosa resulta mágica, acompañada siempre por la presencia y los cantos de diversas especies de aves, como la lavandera blanca, el petirrojo o los carboneros.

LA MASSANA



3-4 h



Más información de las salidas guiadas en la Oficina de Turismo La Massana (pág. 114).



10

Pic dels Llacs

Historia y naturaleza se entremezclan en este pico situado en la frontera con España, por el que pasaban los contrabandistas hace años. Disfruta de las increíbles y bellas vistas que te ofrece esta cima, así como de su rica fauna y flora de montaña. Este pico es el punto más alto del valle de Setúria, por lo que te ofrece una panorámica única de esta planicie y de la vertiente derecha del valle del Tor. **Una recomendación:** haz esta ruta en primavera para que puedas contemplar toda la belleza de la Pulsatilla vernalis, una flor blanca en su interior, con tonos lilas por fuera y especialmente peluda.

LA MASSANA



3-4 h



Más información de las salidas guiadas en la Oficina de Turismo La Massana (pág. 114).



11

Aigüesjunes

Un escenario de cuento, lleno de fantasía, en el que los saltos de agua, los bosques antiguos de abetos y las violetas y plantas acuáticas se entremezclan para crear un paisaje de belleza única. Este itinerario va desde el bosque de Aigüesjunes en el Parque Natural del Comapedrosa. Es un sitio perfecto para escuchar a pequeños pájaros típicos de la zona, como los reytones y los tordos. Si la fauna de Andorra te interesa, aprovecha el recorrido para acercarte al río del Pla de l'Estany, donde vive el Tritón Pirenaico, uno de los anfibios que despierta más interés.

LA MASSANA



3-4 h



Más información de las salidas guiadas en la Oficina de Turismo La Massana (pág. 114).

12



LA MASSANA



3-4 h



Más información de las salidas guiadas en la Oficina de Turismo La Massana (pág. 114).

Tomb de les Neres

Su nombre se inspira en el apelativo que recibían hace siglos las brujas de la zona.

Si sigues esta ruta de 8 kilómetros, descubrirás algunos de los bosques y prados más bonitos de las parroquias de Canillo, Encamp, Ordino y la Massana. Es un paseo largo, perfecto para relajarte, hacer deporte y contemplar la vegetación.

13



LA MASSANA



3-4 h



Más información de las salidas guiadas en la Oficina de Turismo La Massana (pág. 114).

Anyós, bosque de Padern

Una completa excursión que recorre un entorno privilegiado por su gran belleza natural. Parte de la iglesia románica de San Cristóbal, una pequeña joya arquitectónica situada en una colina.

La ruta incluye también el bosque de Padern, poblado de pino rojo, y el cuello de Beixalis. ¡No te pierdas los increíbles paisajes que te encontrarás durante todo el recorrido!

14



ANDORRA LA VELLA

Foto: Comitè d'Andorra la Vella



Reserva
previa



3-4 h



--



Oficina de Turismo Andorra la Vella (pág. 114).

El valle de Enclar

La presencia de una importante población de rebecos es uno de los puntos fuertes del valle de Enclar, una de las zonas de Andorra más visitadas por los interesados en la fauna de este país. Además, Sant Vicenç d'Enclar es un paraje con una impresionante flora que podrás observar en su máxima expresión si visitas estas tierras en los meses de primavera y verano. Es imposible dejar de contemplar la belleza de los rosales silvestres que pueblan estos campos. Igualmente, puedes aprovechar tu recorrido para contemplar **gavilanes, milanos y halcones peregrinos**, dependiendo de la época del año en que hagas la excursión.



ANDORRA LA VELLA



Reserva
previa



4 h

Miradores de la umbría de Andorra la Vella

Los miradores nos ofrecen espectaculares vistas de Andorra la Vella. Esta es una excursión con un desnivel no muy pronunciado en la que descubriremos el mirador del Roc de Senders y el mirador del Bosc Negre, así como los miradores del Roc de Palomera y del Roc de Solobre.

Es un recorrido que nos hará adentrarnos en el bosque de Palomera y durante el que podremos observar la flora y la fauna características del entorno.

Visitas guiadas durante los meses de verano.



Oficina de Turismo Andorra la Vella (pág. 114).



ESCALDES-ENGORDANY



Todos
los días



8,00 h



6 h



23 €



Oficina de Turismo Escaldes-Engordany (pág. 114).

Itinerario de Fontverd

Fontverd es el corazón del **valle del Madriu, considerado Patrimonio de la Humanidad por la UNESCO**. En esta ruta podrás recorrer los bosques de la zona y sus canales, así como visitar su refugio. El recorrido es circular y tiene una dificultad media. Eso sí, ten en cuenta que dura unas 6 horas y consta de unos 13 km. Puedes realizarla perfectamente en familia, dado su cómodo trazado.

Como curiosidad, debes saber que las plantas del valle de Madriu eran en la antigüedad los remedios naturales para las enfermedades de los habitantes de esta zona.



LAGOS

Conocer los **lagos de alta montaña de Andorra** es una experiencia única, que te ayudará a entender mucho mejor cuál ha sido la evolución de las tierras del Principado.

Además, la belleza de los lagos de alta montaña no tiene comparación, ni por su entorno ni por la amplia variedad de especies naturales que los habitan.

Este país cuenta con más de **80 lagos**, pero ahora queremos destacarte los 6 más importantes, tanto por su riqueza natural como por formar parte de un entorno privilegiado que merece la pena visitar para contemplar en primera persona toda su espectacularidad.

Una de las formas más bonitas y especiales de hacer turismo activo y, además, conocer todos los paisajes que puede ofrecerte Andorra es recorrer sus lagos. Si te planteas una excursión de este tipo, es importante que conozcas toda la información posible sobre los más destacados de este país.

CON QUIÉN:



Oficinas de turismo (pág. 116)

CENMA
info@ari.ad



Fácil Medio Difícil


Salidas Desnivel

Tiempo subida Tiempo bajada

1 Lago de Juclà

Este lago de 21,3 hectareas de extensión convierten a este lago en **el más grande de Andorra**.

El color azul intenso de sus aguas te hipnotizará por su tono espectacular, y se convertirá en la mejor excusa para que hagas una excursión hasta aquí en más de una ocasión.



CANIILLO



Puente de la Baladosa
(Vall d'Incles)



2 h 10 min.



1 h 40 min.



465 m.

2 Lago Moreno

Encontrarás el lago Moreno al salir de la Borda del Tresà y dirigirte hacia el río Ensagents por un camino rodeado de pinares de pino negro, con ejemplares de un tamaño realmente espectacular.

Este lago tiene su origen en un afloramiento de agua subterránea y es uno de los más visitados también gracias a la belleza de todo el paisaje natural que lo rodea.



ENCAMP



km 6, Ctra. dels Cortals d'Encamp
(CS220)



3 h



2 h 45 min.



550 m.

3 Circuito de los lagos de Tristaina

Los lagos de Tristaina son una de las zonas naturales más características del paisaje andorrano, y una de las que cuenta con más especies de fauna y flora.

Llegar hasta aquí y recorrer sus alrededores no es un problema gracias al fácil acceso de su itinerario, que te recomendamos seguir especialmente si vienes con niños. Por lo tanto, es la **excursión perfecta para que podáis realizarla toda la familia**. La riqueza de flora y fauna de estos lagos es uno de sus mayores atractivos de la zona.

A lo largo del itinerario marcado te encontrarás con diversos paneles informativos que te permitirán conocer exactamente las especies que te encuentras en el camino. También merece la pena destacar que este es uno de los hábitats naturales más importantes del **armiño** en Andorra, que se muestra omnipresente en el entorno de los lagos.

Desde el mes de octubre de 2020 es Reserva de la Biosfera.



ORDINO
Reserva de biosfera

ORDINO

○ ●→ Coma del Forat
(Arcalis)

↑ 1 h 20 min. ↓ 1 h 20 min. ▲ 220 m.

4 Lago Negro - Parc Natural del Comapedrosa

El Alt del Comapedrosa es el pico más elevado del Principado de Andorra (2.942m). En el parque natural del mismo nombre te encontrarás con este lago de origen glaciar, al igual que otros muchos de la zona.

Hacer esta ruta te permitirá conocer en primera persona cómo es realmente la alta montaña andorrana.



LA MASSANA

● ●→ Caseta del parque o Circuito interpretativo del Comapedrosa

↑ 3 h ↓ 2 h 10 min. ▲ 1.053 m.

5 Lago de la Nou

Otro de los grandes lagos de Andorra, que no te puedes resistir a visitar si haces turismo activo por el Principado.

El camino para llegar hasta aquí parte de la estación de Naturland para llegar hasta Port Negre y el refugio de Claror, antes de poder contemplar el oasis de tranquilidad que te ofrece este lago.

También se puede acceder por Andorra la Vella y Escaldes-Engordany.

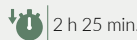


SANT JULIÀ DE LÒRIA - ANDORRA LA VELLA - ESCALDES-ENGORDANY

○ ●→ Prat de Conangle



3 h



2 h 25 min.



500 m.

6 Lago de Engolasters

El lago perfecto para disfrutar de un paseo durante las vacaciones en familia, ya que su ubicación permite que **tanto niños como adultos puedan acceder fácilmente**.

Además, la zona cuenta con restaurantes y accesos a otros caminos, para que puedas organizar tu propia ruta de un día completo en la alta montaña andorrana.

Aunque el lago pertenece a la parroquia de Encamp, también se puede acceder a él por Escaldes-Engordany.

Al lado del lago se encuentra el camino de las Pardines, de unos 3 km de largo, con vistas sobre el pueblo de Encamp y el valle de Oriente, donde encontraremos un jardín botánico y una antigua carbonera con vistas.



ENCAMP - ESCALDES-ENGORDANY

○ ●→ Aparcamiento Pardines acceso Encamp, km 2-3 ctra. Cortals d'Encamp. Aparcamiento del circuito de Fonts d'Engolasters, km 6,2



Aproximación a pie: 10 min



0 m.



CAMINOS Y ACTIVIDADES DE BIENESTAR

Andorra es el destino perfecto para disfrutar de unos días de calma, naturaleza y bienestar. Cuenta con numerosas opciones y propuestas que se adaptarán perfectamente a las necesidades de cada persona, con lo que ayuda a desconectar del estrés del día a día, a conectar con uno mismo y a devolver el equilibrio al cuerpo y a la mente para sentirse en plena armonía.

MOMENTOS: Caminos de bienestar

Estos itinerarios ofrecen la posibilidad de hacer una descubierta personal. Son senderos cortos y de fácil acceso, pensados para desconectar de la rutina. Una invitación para disfrutar de momentos de calma y reflexión.

Momentos “Somos bosque”, un itinerario ideado para trabajar el autoconocimiento. El recorrido se encuentra en el bosque de Canòlich y es de fácil acceso. Es obligatorio realizar reserva previa, cerca de la oficina de turismo.

 2-3h  8 € Fácil

CON QUIÉN:



Of. de turismO de Sant Julià de Lòria (pág. 114)

Of. de turismO d'Andorra la Vella (pág. 114)

Be Forest (pág. 107)

World of Experiences (pág. 107)

Momentos “Somos tartera”, un itinerario para hacer en equipo y trabajar objetivos. El recorrido se encuentra en el valle de Enclar y rodea el canchal de la zona.

 3h  15 € Media

Los baños de bosque, también denominados *shirim-yoku*, son una actividad de bienestar proveniente de Japón que consiste en pasear por un entorno natural, con el objetivo de desconectar. Una actividad adaptada para todos los públicos que se realiza caminando por entornos naturales.

Con el **senderismo consciente** disfrutarás de un paseo relajante en un entorno natural, que se complementa con ejercicios de meditación, estiramientos, alineamiento de los chakras, automasajes y mantras, a la vez que trabajas la respiración

Actividades en plena naturaleza



MANUAL DE CONVIVENCIA EN LA MONTAÑA

Recomendaciones



- ▶ Las puertas que se encuentran por los caminos deben dejarse tal y como se han encontrado (abiertas o cerradas).
- ▶ Evite salir del camino marcado.
- ▶ Cuando observe la presencia de los animales, intente pasar lo más lejos posible de ellos y sin hacer ruido. Debe dejarse una cierta distancia entre las personas y los animales.
- ▶ No toque los animales ni acaricie a las crías, tanto si son pollinos como terneros. La madre seguro que está cerca y podría atacarle para defender a las crías.
- ▶ Mantenga el perro bajo control y bien atado.
- ▶ No lleve bolsas en las manos (los animales pueden reaccionar bruscamente si creen que quiere darles sal).
- ▶ No dé comida a los animales
- ▶ No asuste a los animales ni los haga correr
- ▶ Si va en vehículo y se encuentra con animales por la carretera (vacas, yeguas), no haga sonar nunca el claxon, espere hasta que se muevan solos. No los fuerce nunca a moverse, puede provocar un accidente.



PERROS PASTOR

Paseando por la montaña puede encontrarse con perros pastor. Debe saber que estos perros han sido entrenados para proteger el rebaño. No atacan, sino que disuaden. Pueden ser grandes y corpulentos, y ladran para infundir respeto. Si sienten que un peligro se interpone entre el intruso y el rebaño, ladran. Si el intruso no les hace caso, pueden llegar a enfrentarse a él, por lo tanto...

✓ **Siga siempre estos consejos:**

Ignore los perros pastor.

No se acerque a ellos ni, aún menos, los acaricie.

Si se encuentra con un rebaño, guarde las distancias.

Tengacuidado con los comportamientos que pueden parecerle normales (intentar alimentarlos, acariciarlos, hacerles una foto...); los perros pueden interpretarlo como una agresión.

Si se encuentra de cara con un perro pastor, adopte un comportamiento calmado y pasivo para tranquilizarlo.

Si va con un perro «de compañía», debe llevarlo atado; evitará que se enfrente al perro pastor.

Convivencia



El turismo de montaña es totalmente compatible con la ganadería, si se respeta el entorno y al resto de usuarios.

La ganadería es una actividad tradicional en nuestro territorio que da vida a las montañas.

La ganadería contribuye a conservar el paisaje, a mantener las montañas y los pastos y a prevenir los incendios.

En verano, todos disfrutamos de la montaña, pero durante cinco meses es el hábitat de los animales de renta. Es donde comen, duermen y se van trasladando siguiendo unas rutinas pastorales ancestrales.

Deben evitarse las actitudes imprudentes derivadas del desconocimiento de las reacciones que pueden tener los animales ante determinados comportamientos.

Departamento de Agricultura

Tel. (+376) 875 717

agricultura@govern.ad





RUTAS A CABALLO

Pasear a caballo por Andorra es una experiencia única, que te da la oportunidad de conocer en primera persona los parajes naturales e históricos más impresionantes de este país.

Si te seduce la idea de subir a lomos de un caballo para hacer turismo, en el Principado encontrarás diversos clubs y picaderos donde conseguir uno de estos animales y, por supuesto, depurar vuestra técnica de monta.

Además, guías profesionales con gran experiencia en este tipo de rutas te asesorarán acerca de los itinerarios que puedes realizar para conocer la esencia de Andorra a lomos de un caballo.

Pasear por **caminos ancestrales, bosques y**

cualquier otra senda natural de Andorra te ayudará a descubrir los rincones ocultos y más especiales de este país, con una perspectiva muy diferente a la que tendrías yendo en coche.

Anímate a vivir aventuras al aire libre y a disfrutar de esta experiencia durante tu estancia, con una de las dos empresas especializadas del Principado.



Fácil Medio Díficil

€ Precio ! Observaciones



CANILLO



Centro Euestre Nòrdic Aventura

Situada en la parroquia de Canillo, este centro organiza salidas equestres por Soldeu y El Tarter, siempre con la ayuda de profesionales que garantizan la seguridad y el éxito de la excursión. Para ello, cuenta también con **caballos Mérens**, una raza típica de la alta montaña que destaca por la seguridad de su paso en los terrenos por los que se realizan este tipo de salidas. Estos caballos reciben todas las atenciones dentro del centro, para asegurar que cuando los montes estén en las mejores condiciones posibles para realizar el trayecto.



Solicite más información para reservas y horarios.

Centro Euestre Nòrdic Aventura

Pie de pistas de Grandvalira
Hotel Nòrdic
AD100 El Tarter, Canillo

Tel. (+376) 739 500 / 339 284
www.hotelnordic.com
reserves@grupnordic.com



Actividades en plena naturaleza



LA MASSANA



Club hípico l'Aldosa

Más de 20 años de experiencia a sus espaldas hacen de este **centro hípico y escuela de equitación** uno de los lugares más recomendables para disfrutar de los caballos durante tu estancia en el Principado de Andorra.

Los **caballos cruzados de raza española** que encontrarás en este centro han sido especialmente seleccionados por su carácter y capacidad de moverse en la alta montaña. De esta manera, tienes la seguridad de contar con el mejor ejemplar para tus salidas ecuestres por las montañas y valles de La Massana. ¿Vas con niños? No te preocupes, este centro cuenta con ponis y organiza bautizos de equitación para los más pequeños de la casa. De esta manera, toda la familia podréis descubrir lo mejor de la Massana a lomos de algún caballo.

Entre la oferta de excursiones organizadas por los responsables de l'Aldosa destaca el camino de las

Molleres y las costas de Giberga, muy adecuado para quienes no tienen en experiencia en montar, y el circuito por Anyós, que incluye la realización de una espectacular galopada de 1 kilómetro.

¿Quieres emociones más intensas? Opta por hacer una excursión **a caballo por el Parque Natural del Comapedrosa**, donde se encuentra la cima de los Pirineos. Te proponemos subir trotando hasta su refugio **ubicado en los 2.200 metros de altitud**, una experiencia única que te permitirá disfrutar de paisajes increíbles y pasar un rato con la única compañía de tu animal favorito.

Descubrir la riqueza natural de este parque a lomos de un caballo es, indudablemente, la manera más original y personal de contemplar en primera persona sus rocas, bosques, riachuelos, flores y fauna. Prepárate para ver lagartijas de todas las especies y tamaños.



Abierto todos los días y durante todo el año.

Club Hípico l'Aldosa

Reservas de 9.00 a 20.00 h (+376) 331 898
Tel. (+376) 837 329 www.hipica-aldosa.com
(+376) 325 629 gilou@andorra.ad

Oficina de turismo La Massana
(pag. 114)





CICLOTURISMO Y BTT

Muchos visitantes preguntan cuál es la excursión más especial que pueden realizar durante su estancia en Andorra. La verdad es que la pregunta es difícil de responder, ya que las opciones son prácticamente infinitas.

Los itinerarios para BTT o para e-bikes marcados en plena naturaleza te ayudarán a conocer algunos de los rincones más especiales de las montañas y valles andorranos, pero no son ni mucho menos la única opción de turismo activo que te proporciona este país.

Las **estaciones de esquí** son, sin duda, unas de las grandes protagonistas de la oferta de diversión y actividades al aire libre que te ofrece este país. Por supuesto, en invierno son el centro perfecto de la vida de los aficionados al esquí y a otros deportes de la nieve. Pero su oferta de ocio no queda aquí. En verano, reinventan sus propuestas y se convierten en el eje de actividades para niños y mayores, como montar en karts o los circuitos *freeride*.



Incluso, organizan ascensiones a la alta montaña en BTT con infinidad de recorridos para todo tipo de participantes, que te permitirá conocer los puertos de montaña y otros activos naturales del paisaje andorrano.

Tanto si eres un ciclista experto como si te estás iniciando en este deporte, seguro que algunos de estos trazados se adecua a tus particularidades como deportista.

De hecho, no podemos obviar que el ciclismo es un deporte con un **gran arraigo en este país**, que dispone de diversas iniciativas para promocionar Andorra como destino ciclista. **Bike Park La Massana** está pensada para que los ciclistas que visitan el Principado puedan disfrutar con la mayor comodidad de diversos circuitos especialmente preparados para la práctica de este deporte. Modalidades como el campo a través, el fuera pista, el *four cross*, circuitos de descenso... harán que disfrutes de una jornada excepcional. Tan solo tienes que elegir la modalidad y el lugar que prefieres para llevarla a cabo.

Igualmente, si eres aficionado a la bici pero te gustan los recorridos más tranquilos, te encontrarás con espacios para el **BMX** y carriles bici para la práctica del **cicloturismo**. Una experiencia, sin duda, más relajada pero igualmente gratificante, a la hora de descubrir los rincones más especiales de este país.

En Escaldes-Engordany el terreno que hay entre el Serrat d'Engolasters y la Coma del Favar, encontrareis un **circuito de BTT** de 1.100 metros. Durante el recorrido se pueden ver 3 talleres de habilidad, 6 talleres de bicitrial, saltos, curvas peraltadas y pasarelas de madera. El circuito es un espacio de libre acceso donde debutantes como expertos pueden practicar con tranquilidad la BTT y a la vez conocer sus riquezas de un entorno situado en plena naturaleza.

Encamp dispone de un amplio abanico de rutas para bicicleta de montaña, señalizadas y traqueadas en la zona de Solanelles, Grau Roig y Les Pardines. En total son 12 rutas de diferentes niveles, de las cuales 2 son de nivel fácil, 6 de nivel medio y 4 son de dificultad elevada. Estas rutas van desde una distancia de 4 km hasta 22 km la más larga, y hay algunas rutas circulares. Los recorridos están pensados para poder hacerlos con BTT, bicicleta eléctrica, gravel, enduro y *all mountain*.



Encontrarás toda la información detallada en las guías de Ciclismo de carretera y de BTT y e-bikes. Circuito de BTT y alquiler de BTT y e-bikes (p. 103).



PESCA

Durante la primavera y el verano, este país es uno de los destinos favoritos para los aficionados a la pesca en un entorno de alta montaña.

El salmón y la trucha, dos peces genuinamente de río, son las principales especies que puedes encontrar en Andorra, además de sus diversas variedades.

Vale la pena mencionar los cotos de pesca del país, que ofrecen pesca controlada, aparte de ríos y lagos de pesca libre. Se delimitan dos zonas intensivas de pesca, un coto natural y once sin muerte.

A continuación encontrarás la relación de zonas intensivas de pesca y las fechas de apertura al público:

Lago de Engolasters y río Os: del 14/03 al 12/11.

Lagos de Tristaina: del 10/06 al 01/11.

Circ de Pessons es un coto natural establecido por el gobierno de Andorra para controlar la pesca del 10/6 al 15/10.



Actividades en plena naturaleza

Lista de cotos sin muerte:

Abierto del 14/03 al 12/11

- Coto sin muerte de Grandvalira

Abiertos del 01/04 al 15/10 (ríos)

- Coto sin muerte de Erts
- Coto sin muerte de Encamp
- Coto sin muerte de la Cortinada
- Coto sin muerte de Incles
- Coto sin muerte de Canillo

Abiertos del 11/06 al 01/11

- Coto sin muerte del lago medio de Angonella
- Coto sin muerte del lago primero de Tristaina
- Coto sin muerte del Valle de Sorteny y lago del Estanyó
- Coto sin muerte del lago Canals Roges
- Coto sin muerte del primer lago de Pessons
- Coto sin muerte del lago medio de Ensagents

Resto de ríos abiertos del 01/04 al 15/10 y lagos, del 10/06 al 01/11.

Licencia Temporada

(incluye la cuota de la Federación Andorrana de Caza y Pesca):

Andorranos y residentes

59,10 €
<14 años: gratuito
<18 años: 8,90 €
>65 años: 29,60 €
sin muerte: 29,60 €

Licencia Diaria

22,10 €
<14 años: 11,00 €
sin muerte:
11,00 €
<14 años: 5,60 €

No residentes

132,80 €
sin muerte: 59,10 €

Permisos de acotados de pesca

intensiva: 8,30 € (máximo 4 capturas)
sin muerte 2,20 €
Acotado del círculo de Pessons: 8,30 €
(máximo 4 capturas)
educativa <14 años: 3,85 € (màxim 4 capturas)

Tarifas y fechas 2023

Compra aquí el
permiso y la licencia
de pesca



CON QUIÉN (pág. 106):



100% Natura



Ministerio de Medio Ambiente,
Agricultura y Sostenibilidad
www.patrimoninatural.ad



GOLF Y PITCH & PUTT

Las suaves temperaturas de la primavera convierten a Andorra en el lugar perfecto para practicar deportes al aire libre, contemplando la naturaleza y descubriendo la flora y la fauna más espectaculares del país. Todo ello, con la ventaja de que la orografía andorrana es perfecta para las más diversas prácticas deportivas.



SOLDEU



Central de reservas:

Tel.: (+376) 753 188

Información:

Tel.: (+376) 890 500

www.golfsoldeu.com

Golf Soldeu

Pensar en **jugar al golf en una zona a más de 2.000 metros de altitud** puede parecer una locura, pero en Grandvalira puedes hacerlo.

Esta estación de esquí andorrana posee un campo de golf en sus instalaciones, al que se accede por una telecabina de 8 plazas. Con 9 hoyos y un par 33, no solamente cuenta con todos los requisitos necesarios para hacer una buena partida, sino que también te da la opción de disfrutar de un increíble paisaje mientras disfrutas de este deporte. Todo un lujo al que, como buen golfista, te resultará difícil resistirte.

El Golf Soldeu cuenta, asimismo, con un centro de aprendizaje, zona de prácticas e instructores, además de una Casa Club para disfrutar de la mejor restauración acompañada de unas extraordinarias vistas. ¡Toda una experiencia de altura pensada para los deportistas que aman la Naturaleza!



Actividades en plena naturaleza



ORDINO



Vall d'Ordino P&P y Golf Club:

Tel. (+376) 850 400

direccio@ordinopitchandputt.com

www.ordinogolfclub.com

Vall d'Ordino P&P y Golf Club

A pocos kilómetros de Ordino, en uno de los valles más bonitos de Andorra y Reserva de la Biosfera, también puedes jugar al golf en este pequeño pero completo campo de 9 hoyos. Sus instalaciones y la disposición del campo, en un recorrido suave y con toques divertidos, lo convierten en el lugar perfecto tanto para golfistas expertos como principiantes que necesitan desenvolverse practicando con los palos. Por supuesto, el increíble paisaje que lo rodea es un plus añadido para que los jugadores podáis relajaros practicando vuestro deporte favorito.



LA MASSANA



Pitch&putt El Torrent:

Tel.: (+376) 738 613

Fax: (+376) 839 113

info@xixerellapark.com

www.xixerellapark.com

Pitch & Putt El Torrent

Un concepto diferente de un campo de golf es el pitch & putt, **un espacio más pequeño que hace las partidas más cómodas a los jugadores**, ya que tampoco necesitan de tanto material para moverse por él.

El Pitch & Putt El Torrent es otra opción para que puedas disfrutar de este deporte, tanto si eres principiante como si eres ya un golfista profesional.

La presencia de un río que transcurre paralelo a todo el recorrido hace que las partidas de golf adquieran aquí un aire más bucólico. Los jugadores podréis disfrutar del increíble entorno natural que caracteriza a todo el Principado de Andorra.





VÍAS DE ESCALADA

La particular orografía y situación geográfica de Andorra convierten a este país en un lugar perfecto para hacer escalada. Y todo, con el plus añadido de su riqueza natural, que convierte estas tierras en un escenario extremadamente bello para disfrutar de esta disciplina deportiva.

CON QUIÉN (pág. 102):



Andorra 3000 Mountain Guides
Epic Andorra
Ensagents Aventures
Guies Muntanya Adictes
Isard Wildland
Natura i Aventura
Of. Turísimo Escaldes-Engordany
Pas a Pas
Xavi Bonatti



Aproximación

i

Actividades en plena naturaleza



1

Cascada riu d'Urina

Una de las zonas de escalada más destacadas de Andorra, sobre todo por la espectacularidad de **su cascada, que atraviesa por el centro un muro de roca calcárea**. Situada en las inmediaciones del pueblo de Canillo, su dificultad es considerada baja-media. Cuenta con doce vías equipadas con pernos de autoexpansión.

12 vías - Dificultad: de 3 a 6a

CANILLO



Seguir la carretera de Canillo hasta la carretera que sube al Valle de Mereig. Seguir la carretera hasta la curva y estacionar el vehículo. Cruzar el río y seguir el camino hasta la cascada.



2

Pico de Ribuls

Este pico del Círculo de los Pessons, en la zona de Grau Roig, mide 2.780 metros. Gracias a ello, si lo escalas en verano, podrás disfrutar de **temperaturas bastante agradables**. El material de las rocas es el granito, y cuenta con clavos y espit para facilitar el ascenso.

El pico de Ribuls te ofrece cuatro vías de escalada con dificultad media, que podrás superar sin problemas si ya tienes una cierta experiencia en este tipo de deporte.

4 vías - Dificultad: de 5 a 6a

ENCAMP



Desde la estación de Grau Roig seguir el camino de l'estany primer de Pessons y tomar el camino de la izquierda.



3

Sector Encodina

Esta zona de escalada se encuentra a pocos kilómetros de la estación de Ordino-Arcalís. Orientada al noroeste, tiene 1.850 metros y destaca por **su placa y dos fisuras**, que representan un reto para los deportistas.

Por su ubicación, te recomendamos que intentes escalar Encodina en primavera y verano. Aquí encontrarás trece vías de escalada con una dificultad media-alta, con rocas de calcoesquito con un poco de líquen. **13 vías - Dificultad: de 4+ a 6c+**



Planicie de Encodina a unos 2,5 km antes de la estación de Ordino Arcalís. Cruzar la planicie hasta las mesetas del merendero, allá seguir la señalización que nos llevará al río, cruzarlo y pocos metros después, antes de un prado de pasto, girar a la derecha por un sendero bien señalizado que nos llevará al pie de las primeras vías.

4



ORDINO

Roc dels Palinquerons

El Roc dels Palinquerons es el zócalo rocoso del Serrat de la Uina, frente al puente del río Valira del Nord, en el paraje de Santa Bàrbara. Esta sección de pared rocosa presenta distintas posibilidades de equipamientos deportivos para la iniciación infantil y la práctica de actividades de montaña, principalmente la escalada y las vías ferratas.

8 vías de muy baja dificultad (2º y 3º grado) para la iniciación de los más pequeños.



Está situada junto al camino real, muy cerca de Santa Bàrbara.
<https://www.google.com/maps/@42.5562581,1.52999,19z>

5



LA MASSANA

Sant Antoni de la Grella

Si te gusta escalar, no puedes dejar de subir alguna de las vías de los dos sectores de Sant Antoni de la Grella. Con rocas calcáreas y a más de 1.150 metros de altura en dirección este, son visitas obligadas para todos los amantes de los deportes en las alturas.

La zona te sorprenderá por su belleza, sobre todo porque se encuentra junto al río Valira del Nord. **Sus 18 vías de dificultad media-alta** tienen Parabolts y anclajes con químico.

18 vías - Dificultad: de 5a a 7c



Desde La Massana, tras pasar el primer túnel, aparcad en el aparcamiento que encontraréis a la derecha.
 El camino os llevará hasta las vías.

6



LA MASSANA


Roc de la Coma d'Erts

15 vías cuya dificultad es de 4 a 6a (media).



Quart d'Erts, Carretera general 4, Erts- La Massana.

7



ANDORRA LA VELLA




Tomar el camino de la acequia del Obac desde la avenida Tarragona y a unos cien metros empieza un camino que lleva a las vías.

Llastra de l'Obac

Se trata de una roca calcárea bastante plana y con anclajes químicos que, en principio, tiene una dificultad media. De todos modos, y debido a la gran cantidad de vegetación que la rodea, será mejor que no intentes subirla los días más húmedos si no quieres tener problemas de deslizamientos.

3 vías - Dificultad: de 5a a 6b+

8



ESCALDES-ENGORDANY



Desde Escaldes-Engordany tomar la carretera en dirección a Engolasters hasta el km. 6.3, donde tendrás que estacionar el vehículo. Tomar el camino de la izquierda, un camino suave, al principio, y más inclinado en la parte final. 15 minutos de caminata.

Agulles d'Engolasters

Escala las Agulles d'Engolasters y podrás disfrutar de **un impresionante paisaje del valle de Andorra**. Esta zona de escalada se encuentra en la parroquia de Escaldes-Engordany, cerca del lago de Engolasters, y consta de impresionantes rocas de granito con forma de agujas que miden hasta 30 metros de altura.

17 vías - Dificultad: de 4 a 6b+

9



ESCALDES-ENGORDANY



Desde Escaldes-Engordany tomar la carretera en dirección a Engolasters hasta el km. 6.3, en el que tendrás que estacionar el vehículo. Seguid el camino llano hasta los puntos de escalada.

Boulder de Coll Jover

Muy cerca del lago de Engolasters se encuentra esta otra área de escalada, compuesta por muros de granito de hasta 18 metros y con un nivel de dificultad para abordarlos medio-alto. Los cinco sectores que forman esta zona de escalada suman en totalidad **41 vías, equipadas con anclajes químicos**. Si te decides a escalar aquí, ten en cuenta que muy cerca se encuentra un área para merendar que incluye una fuente.

41 vías - Dificultad: de 4 a 8a



ROCÓDROMOS

1




CANILLO



Situado en las afueras de Canillo, en la misma carretera general.

Abierto todo el año
Rocódromo exterior - Tel.: (+376) 753 600

2




ENCAMP



Hay que tomar la carretera de Encamp y una vez hemos llegado a la rotonda del Funicamp, debemos desviarnos por la carretera de los Cortals de Encamp hasta llegar a la estación intermedia del Funicamp, a unos 10 km.

Abierto todo el año
Tel. (+376) 731 000

3



ENCAMP



Hay que desplazarse hasta el pueblo del Pas de la Casa; el rocódromo se encuentra en el interior del centro deportivo.

Es necesario abonar la entrada. Permanece abierto todo el año - Tel. (+376) 755 111

Rocódromo de Canillo

A poca distancia del pueblo de Canillo te encontrarás con este rocódromo de **33 metros de altura y exterior**. Antes de empezar a hacer ascensos, fíjate que cuenta con diversas zonas con grados de dificultad para expertos y principiantes.

Rocódromo Cortals d'Aventura

Este rocódromo se encuentra ubicado en la carretera dels Cortals d'Encamp. Ocupa un espacio de **800 m² y tiene 17 metros de altura**. Descubre sus diversas zonas y experimenta los diferentes grados de dificultad de escalada que te ofrecen.

Rocódromo del centro deportivo de El Pas de la Casa

Este pequeño rocódromo de pago tiene 20 metros de altura y no tiene ninguna inclinación. Al ser **interior**, podrás ir a escalar en cualquier época del año.




Rocódromo de Ordino

Hacer deporte y disfrutar del entorno natural. Todo esto es lo que te ofrece este rocódromo exterior, que destaca por la gran iluminación solar de la que disfruta. Solamente mide diez metros de altura, pero se distingue por ofrecer nada menos que **15 vías de ascenso con diferentes niveles de dificultad**. Niños y adultos pueden divertirse.



Rocódromo situado en el edificio del Centro Deportivo de Ordino, junto al aparcamiento. Coordenadas GPS: N42°33'21.6 - E1°21'57.2

Acceso gratuito.



Rocódromo de Fiter i Rossell

Espacio polivalente y moderno adaptado a todo tipo de público y niveles. El equipamiento cuenta con una zona de escalada con una cuerda de 10 vías permanentes, desde iniciación hasta un grado de dificultad 7c, con una altura de 6,5 metros, una anchura de 6,6 metros y una superficie de 110 metros cuadrados. Una de las novedades más importantes que incorpora el nuevo centro de escalada es el Moon Board, un muro de escalada que, mediante puntos luminosos, permite mostrar diferentes problemas de bloque desde una aplicación para dispositivos móviles.



Situado dentro del centro social y recreativo de Fiter i Rossell, piso -3.

Es necesario abonar la entrada.
Tel.: (+376) 890 884



VÍAS FERRATAS

¿Sabes qué son las vías ferratas? Se trata de **itinerarios equipados con todos los elementos necesarios para que puedas moverte por las rocas** y ayudarte a progresar entre ellas con las mayores garantías de seguridad. En Andorra tienes **18 vías ferratas** a tu disposición para que puedas experimentar las sensaciones únicas que ofrece esta actividad.

CON QUIÉN (pág. 102):



Andorra 3000	Isard Wildland
Mountain Guides	Natura i Aventura
Boscúria	Of. Turismo
CM - Experience	Escaldes-Engordany
Epic Andorra	Pas a Pas
Ensagents Aventures	Peu de Gat
Experiència en muntanya	Roc Roi
Guies Muntanya	Xavi Bonatti
Adictes	



○ Fácil ◐ Medio ● Dificil

↔ Longitud ▲ Desnivel ⌚ Tiempo subida

⌚ Tiempo bajada ! Observaciones



1

CANILLO

Canal de Mora 1 y 2*

Esta vía ferrata se encuentra en la parroquia de Canillo. Con 400 metros de longitud y 200 de desnivel, tiene una **dificultad baja**. Por lo tanto, podrás hacerla sin problemas aunque no tengas mucha práctica en la realización de esta actividad. Antes de plantearte hacer esta vía, debes saber que tiene dos itinerarios y que, dependiendo de la época del año en la que vayas, puedes encontrar agua o hielo. Ten en cuenta, también, que no dispone de salidas de escape.

*Se trata de un segundo itinerario de esta vía ferrata, que puedes elegir si quieres descubrir otra perspectiva del Canal de Mora.



200 m.



400 m.



1 h 35 min



25 min



Acceso libre



2

CANILLO

Roc del Quer

La encontrarás en la entrada de Canillo. Esta vía ferrata tiene una dificultad alta y unos 350 metros de desnivel. Te llamará la atención por su **ruta muy aérea**, ya que se encuentra en el centro de la pared sin vías de escape.



350 m.



500 m.



2 h 55 min



40 min



Acceso libre



3

CANILLO

Racons

Una de las ferratas más impresionantes que puedes encontrar en Andorra, sobre todo por su **recorrido muy vertical** y por sus tramos de pared extraplomados que no te permitirán bajar la guardia en ningún momento. Solo para expertos.



210 m.



400 m.



2 h 25 min



40 min



Acceso libre



4

CANILLO

Canal del Grau

La continuación natural de Racons. Esta vía ferrata te sorprenderá por su **bonito paisaje y la frondosa vegetación que la flanquea**. Además, durante el recorrido te ofrece un poco de todo: desde puentes y cadenas a flanqueadas.



90 m.



350 m.



1 h 30 min



15 min



Acceso libre

5



CANILLO

60 m. | 80 m. | 2 h 10 min | 50 min | Acceso libre.
*Chimenea en la parte central de la vía.

Vía cable 1

Los expertos dudan sobre si Vía Cable es una vía de escalada con cable de seguridad o, realmente, una vía ferrata. En todo caso, es un itinerario que merece la pena que realices si te encuentras en la zona de Canillo, sobre todo por los diferentes rapels que ofrece.

6



CANILLO

50 m. | 60 m. | 2 h 10 min | 50 min | Acceso libre.
*Espolón aéreo en el último tercio de la vía

Vía cable 2

Descubre la segunda ruta de esta vía ferrata de Andorra, y decide la que te resulta más fácil.

7



CANILLO

100 m. | 120 m. | 1 h 15 min | 25 min | Acceso libre.

Roc del Gos

El primer tramo es común a las dos otras vías ferratas situadas en la canal de Mora, su inicio está a mano izquierda donde la canal se hace más cerrada, aproximadamente en el mismo nivel de la vía ferrata Canal de Mora variante 2.

Un rapel no obligatorio de 85 m. se sitúa al final.

8



CANILLO

-- m. | 85 m. | -- min | -- min | Acceso libre.

Rapel Roc del Gos

Si queremos podemos subir por la Vía Ferrata Canal de Mora i encontrar luego a la izquierda la vía ferrata del Roc del Gos, a la que subiremos unos metros y nos desviaremos a la izquierda. También podremos acceder por el camino que va al Mirador del Roc del Quer (subida o bajada). Si escogemos esta última opción nos encontraremos con un rápel suplementario de 15 m.



9

Clots de l'Aspra

La vía perfecta para que **niños y adultos se inicien** en estos recorridos. Sube hasta los 2.200 metros y resulta un trazado entretenido, en el que incluso hay puentes tibetanos.

ENCAMP



70 m.



150 m.



1 h 45 min



25 min



Acceso libre.



10

Bony d'Envalira

Se trata de una vía ferrata de alta montaña, con dificultad media. Su **excelente equipamiento** no evita que muchas veces debamos recurrir a los recursos naturales de la roca para poder subir.

ENCAMP



200 m.



350 m.



4 h



30 min



Acceso libre.



11

Coll dels Isards derecha

La variante derecha de esta vía tiene una alta dificultad, sobre todo por su **exigencia técnica**. Es mejor que te plantees hacerla en verano, ya que su cima está a 2.700 metros de altitud.

ENCAMP · EL PAS DE LA CASA



50 m.



70 m.



2 h 10 min



1 h



Acceso libre.



12

Coll dels Isards izquierda

La variante izquierda es la ruta más breve y fácil para superar esta vía ferrata con éxito.

ENCAMP · EL PAS DE LA CASA



50 m.



70 m.



2 h 10 min



1 h



Acceso libre.

13

ORDINO
Reserva de biosfera

ORDINO



Creu del Noral

Ubicada en el famoso bosque del Segudet, esta vía tiene una dificultad baja y es de muy fácil acceso, sobre todo gracias a que se encuentra al final del bosque de aventura.



150 m.



350 m.



1 h 55 min



35 min



Acceso libre.

14

ORDINO
Reserva de biosfera

ORDINO



Vía de Segudet

Al lado de la Creu del Noral se encuentra esta vía ferrata de fácil acceso y dificultad baja. Su longitud es de 250 metros y tiene un desnivel de 75 metros.



75 m.



250 m.



1 h 15 min



25 min



Acceso libre.

15

ORDINO
Reserva de biosfera

LA MASSANA



Roc de la Coma d'Erts

La ferrata d'Erts sube por el lado izquierdo de las vías de escalada, por largos flanqueos equipados con cadenas. En la vía encontramos tramos aéreos ligeramente deportivos y muy espectaculares.



200 m.



435 m.



2 h



35 min



Acceso libre.

16

ORDINO
Reserva de biosfera

ANDORRA LA VELLA



Sant Vicenç d'Enclar

Con 140 metros de desnivel y una dificultad media, esta vía ferrata te sorprenderá por sus **riscos pronunciados** y su gran equipamiento.



190 m.



270 m.



2h

(vía)



40 min

(bajada)



Acceso libre.



17

Tossal gran d'Aixovall

Esta ferrata de poca dificultad destaca por ser **urbana** y tener un trazado corto. La encontrarás a pie del río Gran Valira, ascendiendo por el Tossal Gran.

SANT JULIÀ DE LÒRIA



40 m.



150 m.



1 h 25 min



25 min



Acceso libre.



18

Roc d'Esquers

Una de las ferratas más conocidas de Andorra, que destaca por sus **pasos verticales**. De hecho, es la preferida de los senderistas y de quienes disfrutan moviéndose por las alturas. Al final del recorrido, te encontrarás con un puente tibetano.

ESCALDES-ENGORDANY



250 m.



350 m.



3 h 50 min



1 h 40 min



Acceso libre.



BARRANQUISMO

Si quieres descubrir la alta montaña de Andorra desde una perspectiva diferente, tienes que deslizarte por alguno de sus 5 barrancos.

Rapelar, bajar por toboganes o descender por el pozo de un río de alta montaña son algunas de las actividades que tendrás que realizar si decides hacer barranquismo en plena naturaleza. Una experiencia inolvidable que, sin duda, querrás repetir.

CON QUIÉN (pág. 103):



Experiència en muntanya
Gües Muntanya Adictes
Roc Roi

Fácil Medio Difícil

Longitud Tiempo subida Tiempo bajada

Desnivel Observaciones



1



CANILLO

Barrancos de Canillo


En la parroquia de Canillo encontrarás algunos barrancos que te permitirán disfrutar de buenos momentos practicando esta modalidad deportiva.

El Toll Bullidor, el torrente de la canal del Grau, las cascadas del torrente de Urina, las cascadas del Clot de Encarners, la cascada de Moles, el remolino de Ransol, las cascadas del río de Jan, el río de Cabana Sorda y las cascadas de Manegor.



Información en la oficina de turismo de Canillo (pág. 114). www.canillo.ad

2



ENCAMP

Barranco del Torrent de l'Aviar

Este barranco de Solà d'Encamp tiene las condiciones adecuadas para que experimentes la sensación de un descenso. Además, se encuentra en una zona de gran riqueza natural. Por lo tanto, podrás observar animales como los **muflores** en su propio hábitat.



280 m.



850 m.



1 h



2 h



Aproximación:
Pueblo de Encamp

3



ORDINO

Barranco de la Canaleta

Situado entre Arcalís y El Serrat, **este es uno de los barrancos de nivel alto de Andorra.**

Es un barranco **alpino abierto**, que tiene 150 metros de desnivel. Sus rápeles son los más largos de Ordino y su descenso puede ser difícil en algunos puntos. Si decides hacerlo, los expertos recomiendan vigilar el caudal del torrente después de llover y en primavera, ya que algunos de los rápeles se hacen dentro del agua. Todo el descenso dura como máximo unas 2 horas.



700 m.



150 m.



Aproximación:
Ordino-Arcalís

4



ORDINO
Reserva de biosfera

ORDINO



50 m.



280 m.



Aproximación:

Encodina, muy cerca de Sorteny

Barranco de Encodina

Este barranco de nivel bajo se encuentra **muy cerca del Parque Natural de Sorteny**. Mide 280 metros de longitud y tiene 50 m. de desnivel, pero en los últimos hoyos durante el descenso hay que tener cuidado, porque **si el caudal es fuerte aparecen remolinos**. Las tirolinas son una opción para evitarlos.

Llegar hasta este barranco es fácil desde Ordino. Pasa los pueblos de la Cortinada, Llorts y El Serrat y sigue en dirección a la estación de esquí. Al llegar, a mano izquierda, sigue a pie por el camino que lleva al río y que va hasta el barranco.

5



ORDINO
Reserva de biosfera

ORDINO



75 m.



400 m.



Aproximación:

Pueblo de Segudet

Barranco de Segudet

Si te inicias en el barranquismo, tienes que descender el barranco de Segudet, **uno de los menos complicados de Andorra**. Es perfecto también para **familias con niños**, aunque hay que tener en cuenta que si el caudal es fuerte, puede presentar dificultades en su curso más estrecho.

6



ORDINO
Reserva de biosfera

ORDINO



250 m.



1.700 m.



Aproximación:

Pueblo de Llorts

Barranco del Ensegur

Uno de los barrancos con **alto nivel de dificultad** que puedes descender en Andorra. Ubicado cerca de Llorts, mide 1.700 metros y su desnivel es de 250 m. Entre otras cosas, **tendrás que hacer frente a pequeñas rampas, resaltos, rocas resbaladizas y agua muy fría**. ¡Toda una aventura para los expertos en barranquismo!



CIRCUITOS DE AVENTURA Y PARQUE DE TIROLINAS

¿Vas a viajar a Andorra con la familia? Aquí encontrarás muchas opciones de diversión para niños y adultos, gracias a los dos grandes circuitos de aventura instalados en estas tierras. Te ofrecen la mejor combinación posible para tu estancia: **un entorno privilegiado y de gran belleza con instalaciones modernas y seguras**, diseñadas especialmente para la práctica de deportes y actividades al aire libre.

CON QUIÉN (pag. 101-102):



Bosc Aventura
Bosc de Segudet
Experiència en muntanya
Circuit Aventura de Pal Arinsal

Ensagents Averages
Grandvalira
Torilina park
VSL Sport



ORDINO



Información y reservas:

Tel.: (+376) 878 173
www.visitordino.com

Circuito fijo de orientación

Es un circuito permanente de orientación que se extiende alrededor del pueblo de Ordino. Tiene una longitud aproximada de 5,5 km y 350 metros de desnivel; se puede tardar entre 1 hora y media y 2 horas y 15 minutos para realizarlo, en función del ritmo de la marcha. El mapa se tiene que adquirir con antelación en la Oficina de Turismo de Ordino.



ORDINO
Reserva de biosfera

Actividades en plena naturaleza



ORDINO



Información y reservas:

Tel.: (+376) 847 888

www.experienciamuntanya.com

Tirolina Park

Prepárate para vivir emociones en las alturas en este bosque de Ordino. Las instalaciones están pensadas para que los amantes de las aventuras y la adrenalina no bajen de los árboles hasta terminar el recorrido, con doce tirolinas y dos niveles de dificultad que te harán volar a más de 100 metros del suelo.

No apto para menores de 10 años.

En este mismo bosque encontrarás dos vías ferratas muy sencillas y un área destinada a la diversión de los más pequeños. De hecho, el espacio está pensado **para que toda la familia pueda encontrar su rato de diversión** haciendo actividades al aire libre, en plena naturaleza.



ORDINO
Reserva de biosfera



ENCAMP



Información y reservas:

Tel.: (+376) 385 077

www.boscaventurandorra.com

Bosc Aventura

Bosc Aventura se encuentra en medio del bosque, junto al lago d'Engolasters y a las puertas del valle del Madriu. Se trata de un entorno privilegiado.

Los 3 circuitos de este espacio de ocio familiar prometen sensaciones fuertes durante más de 2 horas a niños y adultos, de 5 a 75 años.

¿Quieres sensaciones extremas? Elige el **circuito deportivo rojo, con diversas pasarelas, puentes y tirolinas**. Todos los circuitos de Bosc Aventura combinan la realización de actividades aéreas con otras en las que los participantes se mueven en el suelo.

Actividades en plena naturaleza



RUTAS EN LA NIEVE

Otro de los deportes de invierno que no puedes dejar de practicar durante tu estancia en Andorra son los **paseos con raquetas de nieve**, realizados con guías de montaña profesionales. Puedes optar por rutas de diversa dificultad, según tu preparación física, para descubrir rincones únicos del entorno natural andorrano entre la nieve.

¿Quieres ir un paso más allá? Opta por las **excursiones guiadas en motos de nieve o buggies con oruga**, que salen de varios puntos del Principado y se adaptan a la capacidad de conducción de todo tipo de personas.

¿Te imaginas recorrer las montañas nevadas de Andorra en un trineo tirado por perros? Estos deportes de invierno son de las experiencias más especiales que puedes vivir durante tu estancia.

CON QUIÉN (pág. 108-109):



4x4 Andorra - Mushing Pirineus	La Moixera, Ed. Ambiental
100% Natura	MTB Aventures
Andorra 3000 Mountain Guides	My World of Experiences
Boscúria	Natura i Aventura
CM Experience	Naturland
Esports Altitud	Nepal Motos
Ensagents Aventures	Ordino Arcalís
Feel Andorra	Pal Arinsal
Gicafer Nature Experience	Pas a Pas
Grandvalira	Peu de Gat
Guies Muntanya	Roc Roi
Adictes	Visit Autèntica
Guineu Blanca	Xavi Bonatti
Isard Wildland	Xplorand



ZONAS DE PICNIC

Normas de uso de los merenderos



Respetad el entorno, la fauna, la vegetación y las instalaciones



Depositad los desechos en los contenedores correspondientes



Prohibido lavar cualquier utensilio en fuentes o ríos



Prohibido arrancar ramas de los árboles para hacer fuego



Prohibido efectuar vertidos incontrolados



Prohibido depositar residuos



Localización



Mesas



Altitud



Puntos de agua



Barbacoas



Parking

CANILLO

Meritxell

📍 CS250, km 1,2. camino real de Prats a Meritxell

▲ | 1.564 m | 🏠 | 4 | 🚰 | 0 | 💧 | --

CANILLO

Coma de Ransol

📍 CS260, km 5 final de la carretera de La Coma de Ransol

▲ | 1.950 m | 🏠 | 4 | 🚰 | 4 | 💧 | Río y fuente

CANILLO

Zona Travenc

📍 CS270, km 3

▲ | 1.928 m | 🏠 | 4 | 🚰 | 0 | 💧 | --

CANILLO

Envalira

📍 CG2, km 19-20 subiendo a la derecha

▲ | 1.950 m | 🏠 | 0 | 🚰 | ✓ | 💧 | --

ENCAMP

Les Pardines

📍 CS220, km 2,9

▲ | 1.690 m | 🏠 | 0 | 🚰 | 6 | 💧 | Río y fuente (agua no tratada)

CANILLO

Cascada de Moles

📍 CG2, km 12,5

▲ | 1.545 m | 🏠 | 0 | 🚰 | 6 | 💧 | Fuente

CANILLO

Cementiri de Racons

📍 CG2, km 9 zona ajardinada al lado del cementerio de Mereig

▲ | 1.490 m | 🏠 | 0 | 🚰 | 2 | 💧 | Río y fuente

CANILLO

Montaup

📍 CS240, km 7-8 subiendo a la izquierda

▲ | 1.921 m | 🏠 | 0 | 🚰 | 2 | 💧 | --

ENCAMP

Cortals d'Encamp

📍 CS220, KM 7

▲ | 1.900 m | 🏠 | 11 | 🚰 | 21 | 💧 | Río y fuente (agua no tratada)

ENCAMP


Torrent Pregó

📍 CG2, km 6

▲ | 1.440 m | 🏠 | 0 | 🚰 | 1 | 💧 | --

Actividades en plena naturaleza

Port d'Envalira (refugi COEX)

 CG2, km 22,8

 2.147 m  0  3  --

Estany Abelletes

 --

 2.258 m  8  4  Estanque


Forat Fosc

 CS340, km 3,5 desde Ordino + Camino del Forat Fosc, 750 m


 1.667 m  2  4  --

Canya de la Rabassa

 CG3, carretera de Sorteny, km 1,5

 1.780 m  3  5  Fuente

Beixalís

 CS310, km 8


 1.788 m  4  3  -





Grau Roig

 CS280

 2.080 m  4  3  Río y fuente (agua no tratada)

Font de la Navina

 CS340, km 7 desde Ordino

 1.800 m  4  5  Fuente





Vilaró- Ruta del Ferro

 C/del Vilaró 200m


 1.400 m  2  4  Río




Encodina

 Av. De Tristaina. A km 10,5 km


 1.722 m  4  5  Río

Font del Mallol

 CS310, km 7

 1.680 m  4  2  Fuente





LA MASSANA

Font del Besurt
 CG4, km 8,5

 2.100 m
  4
  5
  Fuente




LA MASSANA

Oratori de Sant Antoni
 CG3, km 4

 1.141 m
  0
  1
  Fuente

LA MASSANA

Moles d'Anyòs
 CS310, km 0,5

 1.180 m
  0
  2
  --

LA MASSANA

Roca de la Sabina
 CS530, km 4,2

 1.896 m
  4
  3
  --

ANDORRA LA VELLA


Merendero Vall d'Enclar
 Final de la calle Dels Barrers (entrada del valle d'Enclar / via ferrata)

 ---- m
  0
  3
  0

Actividades en plena naturaleza





LA MASSANA

Font del Bisbe
 CG4, km 12

 1.510 m
  4
  2
  Fuente





LA MASSANA

Riu Pollós
 CS530, km 0,5

 1.560 m
  2
  4
  Fuente

LA MASSANA

Casc antic de Sispony
 CS320, Carrer Major - (Casco antiguo)


 1.270 m
  -
  2
  Fuente

ANDORRA LA VELLA

La Comella - Merendero Viejo
 C/urbanización Comella Parc.

 1.300 m
  4
  5
  1
  P
  ✓

ANDORRA LA VELLA

Merendero del Solà
 Rec del Solà (entre el camino de la Corrubra y el camino de la fuente del Puial)

 1.100 m
  0
  0
  0

ANDORRA LA VELLA

La Comella - Merendero Nuevo

📍 CS101, Km 4

▲ | 1.280 m | 🌿 | 24 | 🏠 | 19 | 💧 | 5 fuentes | P | ✓

ANDORRA LA VELLA

Merendero de les Escoles

📍 Parking de les Escoles (c/ dels Barrers, al lado de la Escola Nostra Sra de Meritxell)

▲ | 940 m | 🌿 | 0 | 🏠 | 3 | 💧 | 0 | P | ✓

SANT JULIÀ DE LÒRIA

Font de Comabella

📍 Carrretera de la Rabassa. CS130, Km 5,99

▲ | 1.380 m | 🌿 | 5 | 🏠 | 6 | 💧 | Fuente

SANT JULIÀ DE LÒRIA

Font del Fornell

📍 Carrretera de la Rabassa. CS130, Km 5,99

▲ | 1.456 m | 🌿 | 4 | 🏠 | 5 | 💧 | Fuente

SANT JULIÀ DE LÒRIA

Font de Montllobar

📍 Carrretera de la Rabassa. CS130, Km 10,70

▲ | 1.470 m | 🌿 | 4 | 🏠 | 4 | 💧 | Fuente

ANDORRA LA VELLA

Merendero del Ribaló

📍 C/ Gil Torres

▲ | 1.040 m | 🌿 | 0 | 🏠 | 5 | 💧 | 1 | P | ✓

SANT JULIÀ DE LÒRIA

Comabella

📍 Carrretera de la Rabassa CS130, Km 5,99

▲ | 1.389 m | 🌿 | - | 🏠 | 0 | 💧 | 0

SANT JULIÀ DE LÒRIA

Oratori de Sant Cristòfol

📍 Carrretera de la Rabassa CS130, Km 5,99 (Camí de Comabella)

▲ | 1.462 m | 🌿 | 4 | 🏠 | 4 | 💧 | Fuente

SANT JULIÀ DE LÒRIA

Font de la Ca

📍 Carrretera de la Rabassa. CS130, Km 5,99

▲ | 1.456 m | 🌿 | 3 | 🏠 | 3 | 💧 | Fuente

SANT JULIÀ DE LÒRIA

Coll de la Plana


📍 Carrretera de la Peguera. CS131, Km 6.95

▲ | 1.510 m | 🌿 | 2 | 🏠 | 5 | 💧 | Fuente

Actividades en plena naturaleza

SANT JULIÀ DE LÒRIA


Prat de l'Avellaner

 CG6, km 3,15

 1.115 m  -  1  Río

SANT JULIÀ DE LÒRIA


Bassera dels Tolls de l'Olla

 CG6, km 4,54

 1.210 m  2  2  Río y fuente

SANT JULIÀ DE LÒRIA

Prat Gavatz





 CG6, km 5,70

 1.291 m  17  22  Río y fuente

SANT JULIÀ DE LÒRIA

Canòlich





 CS600, km 4,13

 1.548 m  4  4  Fuente

SANT JULIÀ DE LÒRIA

Solana del Lloser


 CS600, km 4,56

 1.596 m  2  2  Fuente

Actividades en plena naturaleza

SANT JULIÀ DE LÒRIA

Bixessarri





 CG6, km 3,76

 1.160,40 m  1  3  Río y fuente

SANT JULIÀ DE LÒRIA

Canòlich




 CS600, km 4,27

 1.566 m  2  2  Fuente

SANT JULIÀ DE LÒRIA


Bosc del Menadís





 CS142, km 12,84

 1.473 m  2  2  0

SANT JULIÀ DE LÒRIA

Coll del Rep

 CS142, km 13,80

 1.394 m  2  2  0

SANT JULIÀ DE LÒRIA

Coll de Jou

 CS140, km 2,75

 1.130 m  1  2  0

ESCALDES ENGORDANY

Font de la Closa - Engolasters

📍 CS200, km 4,5

▲ 1.500 m 📶 16 🏠 16 💧 Fuente





75 Actividades con niños

Los niños también pueden disfrutar de Andorra. Las actividades aptas para los más pequeños incluye **excursiones a caballo y rutas para observar la naturaleza**, entre otras muchas posibilidades.

El país está lleno de rutas fáciles y agradables, como el **Camino del Rec del Solà o la Ruta del Hierro** a la espalda, una actividad pedagógica y divertida en la que padres y niños de hasta 12 años descubren la riqueza cultural y natural del entorno. Además, en los parques naturales del **Valle de Sorteny y los Valles del Comapedrosa** se pueden realizar rutas guiadas para descubrir la flora y fauna típicas de la zona.

La lista de visitas obligadas para familias con niños incluye hacer las rutas Macarulla, como el itinerario de los menairons o la ruta de las setas. ¿Y por qué no una excursión a caballo? Aquí todo es posible.

¿Has oído hablar de los Tamarros? Hay quien dice que no existen y que son una invención para gastar bromas a las personas confiadas, pero... ¡claro que existen! Hay uno en cada parroquia escondido en los bosques y prados. ¡Encuétralos! Antes de empezar tu búsqueda, pasa por una de las Oficinas de Turismo de nuestra red y te darán el libro/carnet de los tamarros. Según los vayas encontrando, podrás marcarlos con el símbolo correspondiente. Y cuando hayas completado la búsqueda de los siete tamarros, si presentas el libro/carnet en la Oficina de Turismo más cercana, recibirás un premio.

76. Macarulla

77. Haciendo camino...

79. Descubrir la flora, la fauna y otros caminos históricos

79. A lomos de un caballo las cosas se ven diferente...

80. Diversión asegurada en plena naturaleza

80. Y aún tenemos mucho más...



MACARULLA, PEQUEÑOS SENDEROS MÁGICOS

Los más pequeños de la casa ya tienen nuevos caminos hechos a su medida para que se inicien en el senderismo y se acerquen a la naturaleza de manera fácil y segura. Los itinerarios **Macarulla** son caminos fáciles y circulares y de corta duración. Unos itinerarios pensados para motivar a niños y niñas a caminar pasándose bien, con un conjunto de actividades y elementos escondidos en el entorno del circuito.

📍 El bosque de los menairons

En esta ruta podrás explorar el mundo fantástico de estos seres míticos que viven en los bosques del Principado.

Cómo llegar: CG4, km 8,5 Pal-La Massana (dirección a la estación de Pal Arinsal)

📍 ¿Dónde están las setas?

Un itinerario circular que acerca más a los pequeños al mundo de las setas que cada temporada aparecen en nuestros bosques.

Cómo llegar: Crta. de Montaup, CS240 km 7,8 - Bosque del Som - Canillo

📍 La pócima de la bruja Quela

Un camino circular para descubrir el mundo de las brujas de manera divertida.

Cómo llegar: Aparcamiento de Les Fonts CS-200 (Ctra. de Engolasters), km. 6

📍 Rastros y huellas

Una ruta que permite a los más jóvenes descubrir la fauna autóctona del Principado, bajo el rol de un explorador.

Cómo llegar: área de recreo del camino de la Pleta dels Orris, ctra. de los Cortals de Encamp, s/n - AD200 Encamp

Descubre otros itinerarios Macarulla en [visitandorra](http://www.visitandorra.com) o a las oficinas de turismo.



HACIENDO CAMINO...

Si queréis hacer una excursión con vuestros hijos, no dejéis escapar la oportunidad de pasear por caminos fáciles y agradables, de una o dos horas de duración:

📍 Camino del Rec del Obac

Cómo llegar: a unos 500 metros después de coger la C-101. (Andorra la Vella)

📍 Camino del Gallo

Cómo llegar: CG2- Aparcamiento de Canillo al lado del Telecabina. (Canillo)

📍 Lago de Engolasters

Cómo llegar: 1. Carretera de Engolasters (Escaldes-Engordany)

2. Carretera de Cortals de Encamp, km 2-3 (Encamp)

📍 Ruta del Hierro

La Ruta del Hierro de Andorra forma parte del itinerario transfronterizo del hierro en los Pirineos, premiado por el Consejo de Europa.

Cómo llegar: CG3, pueblo de Llorts a la derecha, inicio a las minas de hierro.

Ruta del Hierro a la espalda: La Ruta del Hierro a la espalda es una actividad divertida y pedagógica pensada para las familias con niños de 7 a 12 años. (Ordino)

📍 Camino saludable de los Derechos Humanos

Camino que empieza en Sant Julià de Lòria y llega hasta Ordino.



Cómo llegar: Avda. Francesc Cairat - Avda. Rocafort (el inicio es en Francesc Cairat para subir hasta el Serrat). (Sant Julià de Lòria)

📍 Búscalo (valle de Incles)

Te proponemos un juego para ti, para tu familia o para tus amigos. Se trata de conocer los seis caminos más importantes del valle de Incles, divertirse, jugar y ganar. (Canillo)

📍 Incles en la mochila

10 actividades para niños para descubrir el valle de Incles. (Canillo)

📍 Circuito permanente de orientación del valle de Incles

Descubre uno de los lugares de mayor valor patrimonial de la parroquia de Canillo de una forma diferente: recorre los circuitos de orientación de Incles. (Canillo)

📍 Rec del Solà

El Rec del Solà de Andorra la Vella es una de las dos vertientes de la ruta Anella Verda y uno de los pulmones verdes de la parroquia. El Camí del Rec, plano y sin ninguna dificultad, es ideal para pasear con la familia. En medio del recorrido hay un mirador y un merendero. Desde el Camí del Rec se puede apreciar la gran variedad botánica y geológica de la sierra. Visitas guiadas durante los meses de verano. (Andorra la Vella)

📍 Circuito interpretativo del Comapedrosa

Circuito por el valle del Comapedrosa en el que niños y adultos descubrirán los secretos del valle. Además, se puede realizar con geocaching, una actividad divertida para toda la familia. Los niños contarán con un Diario del explorador, un librito lleno de juegos. (La Massana)

📍 Camino de les Pardines

A lo largo del camino de les Pardines podremos observar y estudiar el Circuito de Interpretación Botánico, formado por 14 zonas, cada una de las cuales representa un hábitat diferente de los estratos alpino, subalpino y montano de los Pirineos, así como de los usos tradicionales de los frutos, hojas, tallos y maderas. Se recomienda visitar este circuito de junio a octubre para disfrutarlo en su momento más sublime. (Encamp)

📍 Bosc Viu

Un bosque vivo que se encuentra cerca del pueblo de Ordino y es de fácil acceso. Hay una parte dedicada a los más pequeños donde podrán conocer la auténtica historia del “tió de Nadal” que crece cada año en el bosque mágico. (Ordino)

📍 Circuito de las fuentes

Para pasar el día en familia, ir de pícnic, tomar el sol, hacer una excursión en bicicleta, escalar, hacer una vía ferrata, disfrutar de un parque acrobático en medio del bosque o hacer una carrera de orientación, ver románico, descubrir el valle del Madriu, declarado patrimonio de la humanidad y, en definitiva, descubrir la naturaleza con todos los sentidos. (Escaldes-Engordany)

📍 CUB a CUB

Descubre la Massana a partir de varios itinerarios (el de los Oficios, el de la Ganadería, el de la Biodiversidad, el de la Piedra seca y el del Bosque protector); encontrarás contenidos y fotografías en cada uno de ellos. (La Massana)

CON QUIÉN (pág. 100):



100% Natura	Natura i Aventura
Andorra 3000 Mountain	Naturland
Guides	Of. Turismo
Boscúria	Escaldes-Engordany
CM-Experience	Of. Turismo La Massana
Ensagents Aventura	Of. Turismo Ordino
Epic Andorra	Parc Natural Sorteny
Esports Altitud	Pal Arinsal
Experiència en Muntanya	Pas a Pas
Fell Andorra	Peu de Gat
Guies Muntanya Adictes	Roc Roi
Isard Wildland	Visit Autèntica
La Moixera, Educació	VSL Sport
Ambiental	Xavi Bonatti
MTB Aventura	Xplorand
My World of Experiences	



DESCUBRIR LA FLORA, LA FAUNA Y OTROS CAMINOS HISTÓRICOS

Tanto en el Parque Natural del Valle de Sorteny como en el Parque Natural del Comapedrosa podrás descubrir todos los secretos de las flores y los animales que viven allí de la mano de expertos guías que conseguirán que vuestros hijos se enamoren de la naturaleza.

Tampoco olvidéis visitar el valle del Madriu-Perafita-Claror, declarado Patrimonio Mundial por la Unesco, el camino hidroeléctrico de Engolasters o el Centro de Naturaleza de La Cortinada.

CON QUIÉN (pág. 100):



CM Experiencie	Naturland
Ensagents Aventures	Pal Arinsal
Feel Andorra	Pas a Pas
Guies Muntanya Adictes	Peu de Gat
Guineu Blanca	Of. Turisme Escaldes
Isard Wildland	-Engordany
La Moixera, Educació	Of. Turisme La Massana
Ambiental	Of. Turisme Ordino
MTB Aventures	Xavi Bonatti
My World of Experiences	Xplorand
Natura i Aventura	

A LOMOS DE UN CABALLO LAS COSAS SE VEN DIFERENTE...

¿Quién no ha soñado nunca montar a caballo como si fuese un indio? Pues ahora podrás hacerlo realidad gracias a las excursiones a caballo que existen, bien sea por parajes inimaginables o por caminos llenos de historia.

CON QUIÉN



Centre equestre Nòrdic Aventura (pág. 41)
Club Hípic l'Aldosa (pág. 42)
Oficina de Turismo Canillo (pág. 114)
Oficina de Turismo La Massana (pág. 114)
Naturland (pág. 90)



DIVERSIÓN ASEGURADA EN PLENA NATURALEZA

¿Te gustaría pasar todo el día realizando actividades al aire libre sin tener que preocuparte absolutamente por nada? Ven a las estaciones de esquí, convertidas en centro de actividades de verano, donde podrás disfrutar de...

Tiro con arco, tubing, camas elásticas, tirolina, trenecito eléctrico, jump, descenso en karts, parque de animales, toboganes de verano, geocaching y muchas actividades más...

CON QUIÉN

Grandvalira Family Park Canillo (pág. 84)

Naturland (pág. 90)

Oficina de turismo La Massana (pág. 114)

Pal Arinsal (pág. 88)

Actividades con niños

YA ÚN TENEMOS MUCHO MÁS...

Barranquismo, vías ferratas, circuitos en los árboles...

Si te gusta la aventura, ¡no te pierdas la amplia oferta de actividades de turismo activo también disponibles para niños a partir de 6 años!

Palacio de hielo...

Un espacio donde las emociones están garantizadas: patinaje sobre hielo, jardín de hielo para los más pequeños, etc.

360° Extrem...

El centro freestyle más grande de Europa: skate, scooter, bmx, etc.

CON QUIÉN

360 Extrem (pág. 98)

Empresas y entidades (pág. 99)

Palau de Gel (pág. 94)

81

Estaciones de esquí y otras actividades

La diversión también está asegurada en verano en Andorra. Las estaciones de esquí se convierten en los meses de más calor en centros de actividades donde toda la familia podréis practicar vuestros deportes y juegos favoritos, **desde el jumping a las camas elásticas o conducir karts**, por citar solamente algunos ejemplos.

De mayo a septiembre las estaciones de esquí andorranas se olvidan por completo de la nieve y se convierten en parques de atracciones naturales donde podrás divertirte con actividades de todo tipo.

Tanto si viajas con amigos como con la familia, la oferta de ocio veraniega de estas estaciones se convertirá en una verdadera invitación a la aventura y el esparcimiento. ¿Te imaginas subir con telecabina al campo de golf más elevado de Europa? ¡En Andorra puedes hacerlo!

84. Ski Parador Canaro

85. Grandvalira

88. Ordino Arcalís

89. Pal Arinsal

92. Naturland



SKI PARADOR CANARO

El ambiente familiar y el entorno de verdadera alta montaña son dos de los grandes atractivos de estas pistas privadas en las que niños y adultos encontrarán todas las facilidades para disfrutar de la nieve en invierno. ¿Y en verano? Las **excursiones familiares con guía** para descubrir el rico patrimonio natural de la zona son uno de sus grandes atractivos.



Información general

Tel.: (+376) 751 145
info@skicanaro.com
www.skicanaro.com



Ficha técnica:

Altura: 1.750 m
Área esquiable: 3 ha
Total de pistas: 2 (principiantes)
Remontes: 2
Cañones de nieve: 15

Servicios:

Escuela de esquí y snowboard
Clases particulares
Profesores titulares
Exámenes de nivel y medallas
Alquiler de material
Consignas
Restaurante
Snack-bar
Terraza panorámica
Aparcamiento exterior



GRANDVALIRA

El esquí no es el único protagonista en Grandvalira. **La estación más grande del sur de Europa** ofrece un amplio abanico de actividades para que disfrutes sin fin.

Durante el invierno, déjate seducir por nuevas sensaciones mientras conduces **motos de nieve**, practicas el **mushing** o bajas por la **tirolina**, entre otras actividades.

¿Estás en Andorra durante el verano? Te esperan sus rutas de **senderismo**, **el golf y Mon(t) Magic**, **un parque familiar con kayaks**, **tiro al arco**, **ponis**, **atracciones hinchables**... ¡y mucho más!

Y durante todo el año, la **restauración de altura** de Grandvalira no te dejará indiferente.



Información general

Tel: (+376) 891 810
www.grandvalira.com





ACTIVIDADES DE VERANO

Acrojump

Área infantil: Toboganes y otros módulos, zona de castillos hinchables, piscina de bolas y un área de juegos al aire libre con juegos de mesa gigantes.

Bigairbag

Circuito de vehículos eléctricos

Circuito Fornatura: circuito pedagógico de flora y fauna

Camas elásticas

Màgic Gliss

Minigolf

Paseos en poni

Tiro con arco

Tirolina

Tubbing

Explore Games

Red shark

Quickflight

Push bike

≈ Actividades acuáticas:

Kayaks

Canoas

Patines de agua

📍 Restauración:

Forn de Canillo

Pessons (Grau Roig)

Brúixes (Canillo)



 **Grandvalira** Golf Soldeu
 www.grandvalira.com

 **Grandvalira** Family Park
 **Canillo**
www.grandvalira.com



ACTIVIDADES DE INVIERNO

Mushing (trineos con perros)
Conducción motos de nieve
Circuitos y actividades para grupos de amigos y empresas
Raquetas de nieve
Tirolina
Snow tubing
Vuelos con helicóptero
Paintball
Tiro con arco y carabina
Construcción de iglús
Circuitos de esquí de fondo
Magicgliss (Tobogán de montaña)
Snake Gliss

Servicios:

restaurantes

60 puntos de restauración

escuela de esquí y snowboard

1 escuela de esquí con 6 centros y más de 400 monitores titulados

para los más pequeños

6 áreas infantiles tematizadas

Escuela infantil

(guarderías y jardín de nieve)

5 centros médicos

15 aparcamientos

11 Descubiertos y 4 cubiertos

Tiendas y alquiler de material



ORDINO ARCALÍS

Enclavada en la cabecera del valle de Ordino, orientada al norte, exhibe las mejores condiciones de nieve cada invierno.

La estación de Ordino ofrece **442 hectáreas de dominio esquiable, 30,5 km de pistas**, 14 remontes mecánicos con capacidad para transportar 16 500 personas por hora, donde destaca una telecabina Doppelmayr D-Line (2019), 101 cañones de producción de nieve artificial, 5 puntos de restauración de gestión propia, aparcamientos con capacidad para 1500 vehículos, 2 puntos de alquiler de esquís, la escuela de esquí y snowboard y la prestigiosa escuela de freeride.

Durante la temporada de verano, los visitantes y excursionistas pueden disfrutar de un viaje panorámico con la telecabina Tristaina hasta la Coma del Forat, el campo base ideal para realizar actividades en la naturaleza, como ir de excursión a los **lagos de Tristaina** o vivir la experiencia de subir al telesilla más alto del Principado (hasta 2625 m) y admirar las vistas de Andorra, Francia y España, rodeados de montañas míticas como la Pica d'Estats (3143 m).



**ORDINO
ARCALÍS**
Grandvalira Resorts
ANDORRA

Estaciones de esquí y otras actividades

ACTIVIDADES DE INVIERNO



Esquí de montaña
Raquetas de nieve
Motos de nieve
Mirador solar de Tristaina
Heliski Experience
Vuelo panorámico en helicóptero
Crossblades
Cenas nocturnas
Experiencias extraordinarias: Epic Andorra

ACTIVIDADES DE VERANO



Paseo panorámico en la telecabina Tristaina
Alquiler de bicicletas eléctricas
Paseo en el telesilla más alto de Andorra
Excursión en Gicafer
Excursión en quad
Mirador solar de Tristaina
Comidas de montaña

Información general

Tel.: (+376) 891 820
www.ordinoarcalis.com





PAL ARINSAL

En **Pal Arinsal** encontrarás una amplia oferta de actividades de ocio de verano para niños y adultos. El parque de cuerdas, el circuito de orientación, las tirolinas, el karting y el bike park son algunos elementos básicos de la oferta.

¿Más opciones de diversión infantil? El Pekepark es el paraíso para los más pequeños de la casa. Sus juegos están diseñados para que descubran el entorno y lo pasen en grande.

Por supuesto, en invierno, **Pal Arinsal** se convierte en la estación familiar ideal para disfrutar del esquí y otros deportes de invierno, como el snowpark, las excursiones en buggie oruga y las bicicletas de nieve: Snowtrike.

Por último, no te olvides de que **Pal Arinsal** acoge tres competiciones de Copa del Mundo a lo largo del año: la **ISMF World Cup Comapedrosa Andorra** en invierno, y en verano la **Mercedes-Benz UCI Mountain Bike World Cup** y la **Skyrace Comapedrosa**, etapa del Skyrunner World Series.



Información general

Tel: (+376) 891 815
www.palarinsal.com



ACTIVIDADES DE VERANO EN PAL ARINSAL

Simulador virtual	Buggie
Segway	Atracciones hinchables
Explore Games	Summer retrack
Airbag	Parque de cuerdas
Big Zip	Karting
Kid's Zip	
Slackline	



Pal Arinsal Bike Park Andorra:

BTT
Descenso en BTT
Alquiler de bicicletas + equipo
Wood Park
Escuela de bicicleta de montaña
Pump track
E-bike



Actividades de montaña:

Senderismo
Paseos en telecabina y telesilla



Actividades para niños:

Pekepark
Atracciones hinchables
Jump
Trenecito eléctrico
Push Bike
Minicircuito a pedales
Parque de cuerdas
Tubbing
Airbag



Mercedes-Benz

UCI

MOUNTAIN BIKE
WORLD CUP

VALLNORD PAL ARINSAL ANDORRA





Servicios:

21 puntos de restauración en Pal Arinsal

2 escuelas de esquí y snowboard localizadas en Pal y en Arinsal

2 baby club para niños de 1 a 4 años

2 jardines de nieve para niños de 4 a 8 años

4 tiendas de merchandising y regalos

2 centros médicos

5 tiendas de alquiler y venta de material externalizadas

10 zonas de aparcamiento con capacidad para 5545 plazas

Áreas de picnic (2 salas)

4 guardaesquí (Pal, Coll de la Botella, Arinsal y La Massana)

2 consignas

ACTIVIDADES DE INVIERNO

Simulador virtual

Explore Games

Circuitos de orientación

Pista de trineos y dónuts

Big Zip y Big Zip tándem

Kids Zip (tirolina con curvas)

Snow retrack

Vuelo panorámico en helicóptero

Excursiones en buggies de nieve

Parque de cuerdas

Excursiones en raquetas

Excursiones de skimo

Snowtrike (BTT de nieve)

Snowpark

Salidas nocturnas

Motos de nieve para niños





NATURLAND

Naturland es un centro de actividades al aire libre que combina el turismo de ocio y el activo de unas instalaciones ubicadas en la Rabassa de Sant Julià de Lòria, que están abiertas todo del año y adaptan su oferta de actividades y servicios en cada estación.

Dentro de su entorno podrás practicar actividades relacionadas con la montaña, acondicionadas en espacios seguros y siempre enmarcadas en los bosques, la flora y la fauna autóctona. En invierno, la oferta se transforma en el sector de la cota 2000, con el esquí de fondo como referente del deporte tradicional, las raquetas de nieve o las "moonbikes", una especie de motos de nieve para explorar los caminos y bosques en medio de paisajes incomparables. También ofrece circuitos nuevos de esquí de montaña o rutas a caballo.



Información general:

Tel. (+376) 741444 / 902 042 202
info@naturland.ad
www.naturland.ad

Reservas:

Tel. (+376) 741463
booking@naturland.ad



ACTIVIDADES DE VERANO

Tobotronc: el tobogán alpino más largo del mundo

Airtrekk + tirolina (circuito de aventura)

Circuitos de obstáculos con buggy

Forest Line

Círculo Esquirol

Naturlandbike center (circuitos de BTT)

Senderismo guiado

Centro ecuestre

Otras actividades para niños:

Camas elásticas, talleres infantiles de animación, espacio granja, airtrekkids, minitirolina, ponis, etc.

Servicios:

Cota 2000: Restaurante La borda i La Cervesera

Cota 1600: cafetería; restaurante El Foc; Xiriburguer; Xiricrep y Xiripizza.

Escuela de esquí de fondo (invierno)

Escuela bike center (verano)

Tienda de merchandising

Aparcamiento cota 1600 y cota 2000

Alojamiento: albergue cota 1600 y

Borda de Conangle



ACTIVIDADES DE INVIERNO

Esquí de fondo

Raquetas de nieve

Motos de nieve

Moonbikes

Trineos nórdicos

Ruta a caballo

Tobotronc

Airtrekk + tirolina

Forest line

Círculo Esquirol

Zona de actividades infantiles (espacio de juegos + trineos + ponis)

Alquiler de material (esquí de fondo, raquetas, trineos)



Estaciones de esquí y otras actividades



Otras actividades que no puedes perderte

La oferta de **ocio de Andorra** es muy amplia y te permite realizar todo tipo de actividades además del senderismo y las compras. ¿Quieres vivir emociones fuertes, o relajarte en un entorno único? Ambas cosas son posibles en este país. ¡Te lo explicamos!



94. Palau De Gel

98. 360° Extrem


96. Caldea / Inúu



PALACIO DE HIELO DE ANDORRA EN CANILLO

PISTA DE HIELO

Puedes disfrutar de una tarde divertida patinando y por la noche hacer actividades totalmente diferentes, desde karting sobre hielo, actividad en la que quemarás adrenalina, hasta un partido de hockey o fútbol sobre hielo.

 **Entrada para patinar + alquiler de material:** 18 € adulto, 15,50 € niños (<16 años).

Paquete familiar: 1 adulto + 1 niño (entrada y alquiler de material): 28 €
<5 años entrada gratuita acompañados por un adulto.

Menú patinaje: Patinar + comida (por persona)
Diario: 24,30 € - Festivo: 27,90 €

PISCINA CLIMATIZADA CON SOLARIUM EXTERIOR

En la piscina, además de disfrutar de un día de deporte y sol (solarium disponible los meses de verano), ¡atrévete a jugar un partido de kayak polo con tus amigos! ¡Una actividad inolvidable!

 **Entrada adulto:** 6,70 €

Entrada niño: (<16 años) 5,70 €

Pack familiar: 1 adulto + 1 niño
11,30 €. <5 años entrada gratuita acompañados por un adulto.

*Es obligatorio llevar gorro de baño.

Otras actividades que no puedes perderte



ACTIVIDADES DE NOCHE EN LA PISTA DE HIELO

(reserva previa obligatoria)

Karting infantil sobre hielo

De 8 a 15 años. Máximo 1,60 m de altura.



Sábados de 20:30 a 21:30 horas



10 minutos: 20,50 € por persona

2 x 10 minutos: 36 € por persona

Karting sobre hielo

Series de circuito marcado dentro de la pista de hielo (>16 años).



10 minutos: 22,50 € por persona

Cena karting sobre hielo

Carrera cronometrada para grupos de 7 a 14 personas, combinada con la cena.



20 minutos: 53 € por persona

Cena hockey sobre hielo

Con material de alquiler incluido (>16 años)



De 10:00 a 22:00 horas



1 hora: 39 € por persona

Cena ballon ballai

Jugar a hockey sin patines y con un stick muy especial es posible



1 hora: 39 € por persona

Cena curling

¡Descubre el juego olímpico! Grupos pares para formar dos equipos.
A partir de 6 personas.



39 € por persona

OTRAS ACTIVIDADES

Pista de tenis exterior

Pista de squash

Pista polideportiva

Pista polivalente

Auditorio y salas modulares

Información del Palau de Gel:

Tel.: (+376) 800 840

info@palaudegel.ad

www.palaudegel.ad



Otras actividades que no puedes perderte



caldea 

CALDEA ES UN SPA CON 4 SPAS TEMÁTICOS

TERMOLÚDICO + 5 AÑOS


Descubre lagunas interiores y exteriores, saunas y jacuzzis, y disfruta de espectáculos. Ideal para ir con amigos, en pareja o con los más pequeños de la casa.

Restaurante Mediterráneo:

Cuando visitas un spa que no tiene nada que ver con un spa, tu paladar también disfruta.

LIKIDS DE 3-8 AÑOS

Un spa de acceso exclusivo para niños y niñas donde, además de relajarse en el jacuzzi, podrán practicar yoga, hacerse una máscara de yogur y jugar en las dunas suaves con un equipo de monitores titulados.

 La entrada no incluye el material de baño. La toalla y el albornoz se pueden alquilar en la tienda situada en la planta -1, donde también pueden adquirirse patucos de látex de un solo uso.



Caldea

Parc de la Mola, 10. AD700 Escaldes-Engordany
42°30'42.7"N 1°32'14.5"E
Tel.: (+34) 902 932 025 · (+376) 800 999
booking@caldea.com
www.caldea.com

Otras actividades que no puedes perderte



INÚU + 16 AÑOS

El spa más exclusivo de Caldea es solo para adultos. Diseñado para alcanzar el bienestar en todas sus formas, aquí podrás desconectar del mundo mientras te bañas en las aguas termales, participas en los talleres de relajación y disfrutas de tratamientos innovadores.

Inúu: Private wellness

Inúu es el único centro de sus características que dispone de un Private Wellness; un spa privado y exclusivo de uso individual, en pareja o para un máximo de cuatro personas, que ofrece una pequeña sauna, hammam, tres duchas con surtidores distintos, jacuzzi, hamacas calefactadas para el descanso y espacios para tratamientos.

ORÍGENS + 12 AÑOS

Área de baños tradicionales de distintos orígenes del mundo. Accede desde el Termolúdico con la compra de una entrada a este espacio, un masaje o con la entrada a Inúu.



Consulta de horarios y calendario:
www.caldea.com/horarios-caldea



La entrada incluye acceso a las instalaciones de Inúu, Termolúdico y Orígens, alquiler de albornoz, toalla y zapatillas de baño gratis, talleres de wellness gratuitos, zumos revitalizadores y batidos.



Restaurante Siam Shiki:

Una selección cuidadosa de los platos más exquisitos de Japón y de Tailandia... para que deleites tus sentidos.



CENTRO FREESTYLE & JUMPING ANDORRA

Si te gusta el deporte, no puedes dejar de visitar este espacio cubierto, diseñado para todas las edades y para pasar un buen rato durante todo el año.

Puedes practicar: saltos en las camas elásticas, snowboard o esquí, gimnasia, parkour, monopatín o bicicleta. Y lo puedes practicar en su bowl, en las rampas de madera o snowflex mientras te dejas caer en la piscina de bloques de espuma, en las camas elásticas o en la zona de jumping para poder saltar y realizar el mejor mate de baloncesto, jugar un partido de dodgeball y mucho más.

Este centro cubierto tiene espacios para toda la familia, desde 0 años. Además, ofrece otras actividades, como por ejemplo, celebrar el cumpleaños con los amigos, clases particulares o en grupo, campos y otras actividades para niños, condiciones especiales para escuelas, grupos y clubes.



Información general

Av. Santa Coloma, 115. AD500
Andorra la Vella Tel. (+376) 828 566
info@360extrem.com
www.360extrem.com

ACTIVIDADES

Camas elásticas

Rampas de madera para saltar en bicicleta, monopatín, patines o scooter.

Rampas de snowflex para saltar con esquís o practicar snowboard

Bowl

Suelo de gimnasia con colchones

Zona de dodgeball (campo de camas elásticas para practicar el juego de matar con pelotas)

Zona de slam dunk (camas elásticas con canastas de baloncesto)

Kids Corner (espacio para niños de 0 a 3 años)

Alquiler de material

Clases particulares o en grupo

Cumpleaños

Campos y actividades dirigidas

Snack-bar con vistas a las instalaciones

Aparcamiento gratuito

Merchandising

Otras actividades que no puedes perderte

Listado de empresas de actividades

¿Quieres disfrutar de todas estas actividades durante tu próxima estancia en Andorra? Te presentamos un **listado de todas las empresas** que las organizan para que puedas disfrutar de las que más te interesan. ¡Lánzate a vivir experiencias nuevas!



100. Empresas y entidades



VERANO

Senderismo guiado



100% Natura	(+376) 345 705	natura100and@hotmail.com
Andorra 3000 Mountain Guides	(+376) 623 148	www.andorra3000.com
Boscúria	(+376) 639 389	www.boscuria.com
CM - Experience	(+376) 355 131	www.cm-experience.com
Epic Andorra	(+376) 323 089	www.epicandorra.com
Esports Altitud	(+376) 328 357	www.esportsaltitud.com
Ensagents Aventures	(+376) 330 720	www.esportselit.com
Experiència en muntanya	(+376) 847 888	www.experienciamuntanya.com
Feel Andorra	(+376) 379 107	www.feel-andorra.com
Guies Muntanya Adictes	(+376) 343 812	guesmt@andorra.ad
Guineu Blanca	(+376) 355 451	www.guineublanca.com
Isard Wildland	(+376) 653 769	info@i-wildland.com
La Moixera, Ed. Ambiental	(+376) 335 468	lamoixera@andorra.ad
MTB Aventures	(+376) 342 850	www.mtbaventures.com
My World of Experiences	(+376) 322 379	www.myworldofexperiences.com
Natura i Aventura	(+376) 349 542	www.naturaiaventura.ad
Naturland	(+376) 741 444	www.naturland.ad
Of. Turismo Escaldes-Engordany	(+376) 890 881	oficinaturisme@e-e.ad
Of. Turismo La Massana	(+376) 835 693	www.visitlamassana.ad
Of. Turismo Ordino	(+376) 878 173	ot@ordino.ad
Pal Arinsal	(+376) 878 001	www.palarinsal.com
Parc Natural Sorteny	(+376) 878 173	ot@ordino.ad
Pas a Pas	(+376) 358 399	www.guia-muntanya-pasapas.com
Peu de Gat	(+376) 322 993	www.peudegat.com
Roc Roi	(+376) 687 734	www.rocroi.com
Visit Autèntica	(+376) 383 131	www.andorraitvisit.com
VSL Sport	(+376) 390 880	www.viusenselimits.com
Xavi Bonatti	(+376) 338 198	www.xavibonatti.com
Xplorand	(+376) 377 029	www.xplorand.com

Listado de empresas de actividades

Alpinismo



Andorra 3000 Mountain Guides	(+376) 623 148	www.andorra3000.com
CM - Experience	(+376) 355 131	www.cm-experience.com
Epic Andorra	(+376) 323 089	www.epicandorra.com
Ensagents Aventures	(+376) 330 720	www.esportselit.com
Isard Wildland	(+376) 653 769	info@i-wildland.com
Natura i Aventura	(+376) 349 542	www.naturaiaventura.ad
Xavi Bonatti	(+376) 338 198	www.xavibonatti.com

Orientación



Bosc Aventura	(+376) 385 077	boscaventurandorra.com
Boscúria	(+376) 639 389	www.boscuria.com
CM - Experience	(+376) 355 131	www.cm-experience.com
Epic Andorra	(+376) 348 518	www.epicandorra.com
Ensagents Aventures	(+376) 330 720	www.esportselit.com
Güies Muntanya Adictes	(+376) 343 812	guesmt@andorra.ad
Isard Wildland	(+376) 653 769	info@i-wildland.com
La Moixera, Ed. Ambiental	(+376) 335 468	lamoixera@andorra.ad
MTB Aventures	(+376) 342 850	www.mtbaventures.com
Natura i Aventura	(+376) 349 542	www.naturaiaventura.ad
Of. Turismo Escaldes-Engordany	(+376) 890 881	oficinaturisme@e-e.ad
Pas a Pas	(+376) 358 399	www.guia-muntanya-pasapas.com
Xavi Bonatti	(+376) 338 198	www.xavibonatti.com
VSL Sport	(+376) 390 880	www.viusenselimits.com
Xplorand	(+376) 377 029	www.xplorand.com

Circuito de aventura



Bosc Aventura	(+376) 385 077	www.boscaventurandorra.com
Ensagents Aventures	(+376) 330 720	www.esportselit.com
Grandvalira	(+376) 891 800	www.grandvalira.com
Pal Arinsal	(+376) 878 001	www.palarinsal.com
Tirolina park	(+376) 847 888	www.experienciamuntanya.com
VSL Sport	(+376) 390 880	www.viusenselimits.com

Tirolina



Experiència en muntanya	(+376) 847 888	www.experienciamuntanya.com
Grandvalira	(+376) 891 800	www.grandvalira.com
Pal Arinsal	(+376) 878 001	www.palarinsal.com

Vía ferrata



Andorra 3000 Mountain Guides	(+376) 623 148	www.andorra3000.com
Boscúria	(+376) 639 389	www.boscuria.com
CM - Experience	(+376) 355 131	www.cm-experience.com
Epic Andorra	(+376) 323 089	www.epicandorra.com
Ensagents Aventures	(+376) 330 720	www.esportselit.com
Experiència en muntanya	(+376) 847 888	www.experienciamuntanya.com
Guies Muntanya Adictes	(+376) 343 812	guesmt@andorra.ad
Isard Wildland	(+376) 653 769	info@i-wildland.com
Natura i Aventura	(+376) 349 542	www.naturaiaventura.ad
Of. Turismo Escaldes-Engordany	(+376) 890 881	oficinaturisme@e-e.ad
Pas a Pas	(+376) 358 399	www.guia-muntanya-pasapas.com
Peu de Gat	(+376) 322 993	www.peudegat.com
Roc Roi	(+376) 687 734	www.rocroi.com
Xavi Bonatti	(+376) 338 198	www.xavibonatti.com

Escalada



Andorra 3000 Mountain Guides	(+376) 623 148	www.andorra3000.com
Epic Andorra	(+376) 323 089	www.epicandorra.com
Ensagents Aventures	(+376) 330 720	www.esportselit.com
Guies Muntanya Adictes	(+376) 343 812	guesmt@andorra.ad
Isard Wildland	(+376) 653 769	info@i-wildland.com
Natura i Aventura	(+376) 349 542	www.naturaiaventura.ad
Of. Turismo Escaldes-Engordany	(+376) 890 881	oficinaturisme@e-e.ad
Pas a Pas	(+376) 358 399	www.guia-muntanya-pasapas.com
Xavi Bonatti	(+376) 338 198	www.xavibonatti.com

Barranquismo



Experiència en muntanya	(+376) 847 888	www.experienciamuntanya.com
Guies Muntanya Adictes	(+376) 343 812	guesmt@andorra.ad
Roc Roi	(+376) 687 734	www.rocroi.com

Vía pared



Epic Andorra	(+376) 323 089	www.epicandorra.com
Guies Muntanya Adictes	(+376) 343 812	guesmt@andorra.ad
Natura i Aventura	(+376) 349 542	www.naturaiaventura.ad

Rocódromo



Natura i Aventura	(+376) 349 542	www.naturaiaventura.ad
Epic Andorra	(+376) 323 089	www.epicandorra.com
Ensagents Aventures	(+376) 330 720	www.esportselit.com
Of. Turismo Andorra la Vella	(+376) 750 100	www.andorralavella.ad
Of. Turismo Encamp	(+376) 731 000	www.encamp.ad
Of. Turismo Escaldes-Engordany	(+376) 890 881	oficinaturisme@e-e.ad
Of. Turismo Ordino	(+376) 878 173	www.visitordino.com

BTT - Ebikes



Andorra 3000 Mountain Guides	(+376) 623 148	www.andorra3000.com
Andorra bike tracks	(+376) 343 582	www.andorrabikettracks.com
Boscúria	(+376) 639 389	www.boscuria.com
CM - Experience	(+376) 355 131	www.cm-experience.com
Esports Elit	(+376) 330 720	www.esportselit.com
Isard Wildland	(+376) 653 769	info@i-wildland.com
MTB Aventures	(+376) 342 850	www.mtbaventures.com
Naturland	(+376) 741 444	www.naturland.ad
Of. Turismo Escaldes-Engordany	(+376) 890 881	oficinaturisme@e-e.ad
Pal Arinsal	(+376) 878 001	www.palarinsal.com
VSL Sport	(+376) 390 880	www.viusenselimits.com

Bike Park



Andorra bike tracks	(+376) 343 582	www.andorrabiketracks.com
Pal Arinsal Bike Park Andorra	(+376) 878 001	www.palarinsal.com

Alquiler BTT



Andorra bike tracks	(+376) 343 582	www.andorrabiketracks.com
CM - Experience	(+376) 355 131	www.cm-experience.com
Commençal	(+376) 737 475	www.commençal-store.com
Com nou	(+376) 816 199	www.comnouandorra.com
Couloir	(+376) 815 199	
Esports Elit	(+376) 330 720	www.esportselit.com
Esports Rossell	(+376) 837 056	www.esportsrossell.com
Esports Sant Moritz	(+376) 737 878	www.santmoritz.com
Horacero Adventure	(+376) 395 737	www.horaceroadventure.com
Naturland	(+376) 741 444	www.naturlandia.ad
Pal Arinsal	(+376) 878 001	www.palarinsal.com
Pic Negre	(+376) 737 720	www.picnegre.com
Riders Boutique	(+376) 844 094	www.ridersboutique.com
Shuski	(+376) 731 530	www.shuski.com
Viladomat	(+376) 800 818 / 800 916	www.viladomat.com

Alquiler e-bike



Anem elèctric	(+376) 854 442	info@anemelectric.com
CM - Experience	(+376) 355 131	www.cm-experience.com
Esports Elit	(+376) 330 720	www.esportselit.com
Viladomat	(+376) 800 818 / 800 916	www.viladomat.com

Golf



Golf Soldeu	(+376) 891 800	www.golfsoldeu.com
-------------	----------------	--------------------

Pitch & Putt



El Torrent	(+376) 738 613	www.xixerellapark.com
Golf Par 3	(+376) 850 400	www.ordinogolfclub.com

Hípica



Centre Eqüestre Nòrdic Aventura	(+376) 739 500	www.hotelnordic.com
Centre Hípic l'Aldosa	(+376) 837 329 / 325 629	www.hipica-aldosa.com
Naturland	(+376) 741 444	www.naturland.ad

Tiro con arco



Grandvalira Family park Canillo	(+376) 891 800	www.grandvalira.com
Naturland	(+376) 741 444	www.naturland.ad
Pal Arinsal	(+376) 878 001	www.palarinsal.com
Roc Roi	(+376) 687 734	www.rocroi.com

Quads



4x4Andorra - Mushing Pirineus	(+376) 655 889	www.mushingpirineus.com
Gicafer Nature Experience	(+376) 611 841	www.gicafer.com
Naturland	(+376) 741 444	www.naturland.ad
Ordino Arcalís	(+376) 739 600	www.ordinoarcalis.com

Karting



Karting Marc Gené El Tarter	(+376) 327 357	www.circuit-andorra.com/home
Pal Arinsal	(+376) 878 001	www.palarinsal.com

Buggies



Buggy Andorra	(+376) 325 666 / (+376) 325 262	
Gicafer Nature Experience	(+376) 611 841	www.gicafer.com
Naturland	(+376) 741 444	www.naturland.ad
Pal Arinsal	(+376) 878 001	www.palarinsal.com

Paintball



Paintball Tokat Aventura	(+376) 330 834	tokat@andorra.ad
--------------------------	----------------	------------------

Vehículo anfíbio



Gicafer Nature Experience	(+376) 611 841	www.gicafer.com
---------------------------	----------------	-----------------

Nordic Walking



Boscúria	(+376) 639 389	www.boscuria.com
Ensagents Aventures	(+376) 330 720	www.esportselit.com
Guineu Blanca	(+376) 355 451	www.guineublanca.com
La Moixera, Ed. Ambiental	(+376) 335 468	lamoixera@andorra.ad
My World of Experiences	(+376) 322 379	www.myworldofexperiences.com
Naturland	(+376) 741 444	www.naturland.ad
Xplorand	(+376) 377 029	www.xplorand.com

Vuelos en helicóptero



Heliand	(+376) 737 271	www.heliand.com
Pal Arinsal	(+376) 878 001	www.palarinsal.com

Mushing



Grandvalira	(+376) 891 800	www.grandvalira.com
4x4Andorra - Mushing Pirineus	(+376) 655 889 / 660 501	www.mushingpirineus.com

4x4



4x4Andorra - Mushing Pirineus	(+376) 655 889 / 660 501	www.mushingpirineus.com
Gicafer Nature Experience	(+376) 611 481	www.gicafer.com
Isard Wildland	(+376) 653 769	info@i-wildland.com
My World of Experiences	(+376) 322 379	www.myworldofexperiences.com
Visit Autèntica	(+376) 383 131	www.andorrravisit.com

Pesca




100% Natura	(+376) 345 705	natura100and@hotmail.com
-------------	----------------	--------------------------

Baño de salud



My World of Experiences

(+376) 322 379 

www.myworldofexperiences.com

Baño de bosque



Be Forest


(+376) 650 857 

www.in2theforest.com

Meditación en la naturaleza



My World of Experiences

(+376) 322 379 

www.myworldofexperiences.com

Momentos



Somos bosque

(+376) 744 045

www.santjulia.ad/turisme

Somos tartera

(+376) 750 100


info@oficinaturisme.ad



INVIERNO

Nordic Walking



Boscúria	(+376) 639 389	www.boscuria.com
Ensagents Aventures	(+376) 330 720	www.esportselit.com
Guineu Blanca	(+376) 355 451	www.guineublanca.com
La Moixera, Ed. Ambiental	(+376) 335 468	lamoixera@andorra.ad
My World of Experiences	(+376) 322 379 	www.myworldofexperiences.com
Naturland	(+376) 741 444	www.naturland.ad
Xplorand	(+376) 377 029	www.xplorand.com

Vuelos en helicóptero



Heliand	(+376) 737 271	www.heliand.com
Pal Arinsal	(+376) 878 001	www.palarinsal.com

Mushing



Grandvalira	(+376) 891 800	www.grandvalira.com
4x4 Andorra - Mushing Pirineus	(+376) 655 889	www.mushingpirineus.com
Roc Roi	(+376) 687 734	aventura@rocroi.com

Raquetas



Andorra 3000 Mountain Guides	(+376) 623 148	www.andorra3000.com
Boscúria	(+376) 639 389	www.boscuria.com
100% Natura	(+376) 345 705	natura100and@hotmail.com
CM - Experience	(+376) 355 131	www.cm-experience.com
Esports Altitud	(+376) 328 357	www.esportsaltitud.com
Ensagents Aventures	(+376) 330 720	www.esportselit.com
Feel Andorra	(+376) 379 107	www.feel-andorra.com
Gicafer Nature Experience	(+376) 611 841	www.gicafer.com
Grandvalira	(+376) 891 800	www.grandvalira.com

Guies Muntanya Adictes	(+376) 343 812	guesmt@andorra.ad
Isard Wildland	(+376) 653 769	info@i-wildland.com
La Moixera, Ed. Ambiental	(+376) 335 468	lamoixera@andorra.ad
My World of Experiences	(+376) 322 379 	www.myworldofexperiences.com
MTB Aventures	(+376) 342 850	www.mtbaventures.com
Natura i Aventura	(+376) 349 542	www.naturaiaventura.ad
Naturland	(+376) 741 444	www.naturland.ad
Ordino Arcalis	(+376) 739 600	www.ordinoarcalis.com
Pal Arinsal	(+376) 878 001	www.palarinsal.com
Pas a Pas	(+376) 358 399	www.guia-muntanya-pasapas.com
Peu de Gat	(+376) 322 993	www.peudegat.com
Roc Roi	(+376) 687 734	www.rocroi.com
Visit Autèntica	(+376) 383 131	www.andorravisit.com
Xavi Bonatti	(+376) 338 198	www.xavibonatti.com
Xplorand	(+376) 377 029	www.xplorand.com

Heliski



Ensagents Aventures	(+376) 330 720	www.esportselit.com
Experiència en muntanya	(+376) 847 888	www.experienciamuntanya.com
Grandvalira	(+376) 891 800	www.grandvalira.com
Ordino Arcalis	(+376) 739 600	www.ordinoarcalis.com

Motos de nieve



4x4 Andorra - Mushing Pirineus	(+376) 655 889	www.mushingpirineus.com
Gicafer Nature Experience (Arcalis)	(+376) 611 841	www.gicafer.com
Grandvalira	(+376) 891 800	www.grandvalira.com
Naturland	(+376) 741 444	www.naturland.ad
Nepal Motos	(+376) 325 262	
Roc Roi	(+376) 687 734	www.rocroi.com

SKIMO (Esquí de montaña)



Andorra 3000 Mountain Guides	(+376) 623 148	www.andorra3000.com
CM - Experience	(+376) 355 131	www.cm-experience.com

Epic Andorra	(+376) 323 089	www.epicandorra.com
Esports Altitud	(+376) 328 357	www.esportsaltitud.com
Ensagents Aventures	(+376) 330 720	www.esportselit.com
Experiència en muntanya	(+376) 847 888	www.experienciamuntanya.com
Grandvalira	(+376) 891 800	www.grandvalira.com
Gües Muntanya Adictes	(+376) 343 812	güesmt@andorra.ad
Natura i Aventura	(+376) 349 542	www.naturaiaventura.ad
Pal Arinsal	(+376) 878 001	www.palarinsal.com
Pas a Pas	(+376) 358 399	www.guia-muntanya-pasapas.com
Xavi Bonatti	(+376) 338 198	www.xavibonatti.com

Construcción de iglú



Esport Elit	(+376) 330 720	www.esportselit.com
CM - Experience	(+376) 355 131	www.cm-experience.com
Grandvalira	(+376) 891 800	www.grandvalira.com
Isard Wildland	(+376) 653 769	info@i-wildland.com
La Moixera, Ed. Ambiental	(+376) 335 468	lamoixera@andorra.ad
MTB Aventures	(+376) 342 850	www.mtbaventures.com
Naturland	(+376) 741 444	www.naturland.ad
Pas a Pas	(+376) 358 399	www.guia-muntanya-pasapas.com
Roc Roi	(+376) 687 734	www.rocroi.com

Freeride experience



Ensagents Aventures	(+376) 330 720	www.esportselit.com
Grandvalira	(+376) 891 800	www.grandvalira.com
Natura i Aventura	(+376) 349 542	www.naturaiaventura.ad
Ordino Arcalís	(+376) 739 600	www.ordinoarcalis.com

Snow tubing



Grandvalira	(+376) 891 800	www.grandvalira.com
Roc Roi	(+376) 687 734	www.rocroi.com
Pal Arinsal	(+376) 878 001	www.palarinsal.com

Paintball



Paintball Tokat Aventura	(+376) 330 834	tokat@andorra.ad
--------------------------	----------------	------------------

Formación ARVA/PALA/SONDA



100% Natura	(+376) 345 705	natura100and@hotmail.com
Boscúria	(+376) 639 389	www.boscuria.com
Epic Andorra	(+376) 323 089	www.epicandorra.com
Ensagents Aventures	(+376) 330 720	www.esportselit.com
Experiència en muntanya	(+376) 847 888	www.experienciamuntanya.com
Guies Muntanya Adictes	(+376) 343 812	guesmt@andorra.ad
Grandvalira	(+376) 891 800	www.grandvalira.com
Isard Wildland	(+376) 653 769	info@i-wildland.com
MTB Aventures	(+376) 342 850	www.mtbaventures.com
Natura i Aventura	(+376) 349 542	www.naturaiaventura.ad
Pas a Pas	(+376) 358 399	www.guia-muntanya-pasapas.com
Roc Roi	(+376) 687 734	www.rocroi.com

Vehículo anfibio



Gicafer Nature Experience	(+376) 611 841	www.gicafer.com
---------------------------	----------------	-----------------

Producción de artículos de ropa de montaña



468 km2	www.468sports.com
---------	-------------------

Esquí de fondo



Ensagents Aventures	(+376) 330 720	www.esportselit.com
Naturland	(+376) 741 444	www.naturland.ad

Baño de salud



My World of Experiences	(+376) 322 379	 www.myworldofexperiences.com
-------------------------	----------------	--

Baño de bosque



Be Forest


(+376) 650 857 

www.in2theforest.com

Meditación en la naturaleza



My World of Experiences

(+376) 322 379 

www.myworldofexperiences.com

Información general

LLAMADAS DESDE ANDORRA AL EXTRANJERO



+376 Código Internacional de Andorra

Belgium: +32

España: +34

France: +33

Germany: +49

Netherlands: +31

Portugal: +351

Russia: +7

United Kingdom: +44

Entidades

Asociación de Guías de Montaña de Andorra (AGAMA)

Tel. (+376) 358 399

Club Pirenaico Andorrano (CPA)

Tel. (+376) 722 240

Federación Andorrana de Montañismo (FAM)

Tel. (+376) 890 384

Servicios

Información Meteorológica

www.meteo.ad

Teléfonos útiles

Policía: Oficinas:

(+376) 872 000 - Emergencias: 110

Bomberos:

Emergencias: 118

Hospital Nostra Senyora de Meritxell:

(+376) 871 000


Servicio Urgente Médico (Sum): 116


Información Telefónica


Nacional / Internacional: 111


Información del tráfico y estado de las carreteras: (+376) 1802 1802


www.mobilitat.ad

 [andorraworld](https://www.facebook.com/andorraworld)

 [andorraworld_ad](https://twitter.com/andorraworld_ad)

 [andorraworld](https://www.youtube.com/andorraworld)

 [andorraworld](https://www.instagram.com/andorraworld)

 [andorraworld](https://www.tiktok.com/andorraworld)

www.visitandorra.com

RED DE OFICINAS DE TURISMO DE ANDORRA



Canillo

Av. St. Joan de Caselles
AD100 Canillo
Tel. (+376) 753 600
vdc@canillo.ad
www.turismecanillo.ad

Encamp

Plaça del consell 1
AD200 Encamp
Tel. (+376) 731 000
turisme@encamp.ad
www.encamp.ad

Funicamp (abierto en función de la apertura del Funicamp)

Av. François Mitterrand 87
AD200 Encamp
Tel. (+376) 834 011
www.encamp.ad

El Pas de la Casa

Av. del Consell General
AD200 El Pas de la Casa, Encamp
Tel. (+376) 755 100
turismepas@encamp.ad
www.encamp.ad

Ordino

Casa de la Muntanya
C/Major nº20. AD300 Ordino
Tel. (+376) 878 173
ot@ordino.ad
www.visitordino.com

La Massana

Plaça de les Fontetes
AD400 La Massana
Tel. (+376) 835 693
turisme@comumassana.ad
www.visitlamassana.ad

Andorra la Vella

Plaça de la Rotonda
AD500 Andorra la Vella
Tel. (+376) 750 100
info@oficinaturisme.ad
www.visitandorra.ad
www.andorralavella.ad

Sant Julià de Lòria

Plaça Laurèdia, s/n
AD600 Sant Julià de Lòria
Tel. (+376) 744 045
turisme@comusantjulia.ad
www.santjulia.ad/turisme

Escaldes-Engordany

Pl. Santa Anna
AD700 Escaldes-Engordany
Tel. (+376) 890 881
oficinaturisme@e-e.ad
www.e-e.ad

Oficina de turismo en el extranjero

Madrid

Alcalá, 73
28009 Madrid
Tel.: (+34) 91 431 74 53
embajada@embajadaandorra.es
ambaixada_espanya@govern.ad
www.exteriors.ad

Lisboa

Ambaixada do Principado de Andorra em Portugal
Rua do Possolo, 76, 2º
1350-251 Lisboa
Tel.: (+351) 21 391 37 40
ambaixada_portugal@govern.ad
www.exteriors.ad

Descárgate la App
Andorra Guides



Descárgate la App
de Turismo Activo



+GUIAS



Descárgate nuestra colección de guías



● ANDORRA

● ALOJAMIENTOS

● BTT Y E-BIKE

● BUS TURÍSTICO GUIADO

● CICLISMO
DE CARRETERA

● CULTURA

● MAPA DE ANDORRA

● MONTAÑA

● RESTAURANTES

● #SKIANDORRA

● PESCA

● CAMINOS DE ANDORRA

● MAPA DE REFUGIOS Y GR





Andorra
visitandorra.com



andorraworld