

16 PICO DE MIL-MENUT



16

NO TE PIERDAS...

una de las visitas guiadas que organiza el CENMA para conocer las especies de mariposas.

¿SABÍAS QUE...

en el valle de Ransol podemos detectar diferentes especies de mariposas?

TOPONIMIA

Coma de Ransol: antiguamente, Coma de Ransol, sustantivo catalán desaparecido derivado de *ronsejar*, de la misma raíz *ronc* (relacionado con características pedregosas).



Urogallo



Valle de Ransol



Refugio



Cascada

La Coma de Ransol está coronada al norte por una gran cantidad de picos que forman una cadena que se corresponde con la frontera con Francia; entre ellos, el pico de Mil Menut, una cima rocosa situada al norte del refugio de Còms de Jan, situado junto al Pirineo francés.

Esta larga ruta, con cierta dificultad técnica y siendo un rincón poco transitado de Andorra, sube hacia la Collada de Jan (de casi 2700 metros) y desde ese mirador prodigioso se llega a la cima a través de rocas esquistoas y se va abriendo hacia los valles y picos occitanos, formando una cuerda de crestas aseguibles con los picos del Estany Mort, la amplísima pala de Jan y el pico de Ransol. Una vez en la cima, podremos disfrutar de unas vistas panorámicas espectaculares de las montañas francesas de Ariège, así como del noreste del Pirineo andorrano.

Rica en fauna y flora, la Coma de Ransol destaca por el bosque de pino negro, en la primera parte del camino. El resto de paisaje de Canillo, de alta montaña, deja entrever un relieve marcado por la acción de los glaciares cuaternarios. Con una vegetación de alta montaña poco diversa. No será extraño encontrar caballos pirenaicos pastoreando, desde bien entrada la primavera hasta principios de otoño.

Durante la excursión se pueden detectar, en los meses de calor, mariposas, algunas de ellas de gran interés, como la *Boloria eunomia* y la doncella de ondas rojas (*Euphydryas aurinia*).

FICHA TÉCNICA

- ● ● ●
- 2H 45 MIN
- 2H 15 MIN
- +819 M
- TIEMPOS APROXIMADOS



SEÑALIZACIÓN DEL RECORRIDO

- ● ●
- DIRECCIÓN EQUIVOCADA


A PARTIR DE UN PUNTO DETERMINADO, EL CAMINO NO ESTÁ MARCADO.



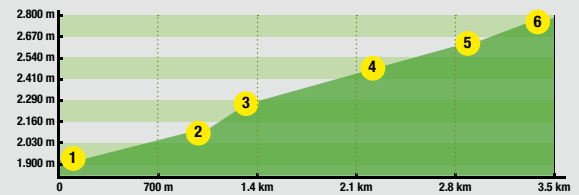
LUGAR ALTURA	DISTANCIA DESNIVEL	TIEMPO	COORDENADAS	DESCRIPCIÓN
1 LA COMA DE RANSOL 1.954 m	-- (--)	--	N42 36.730 E1 38.272	Cogemos la CG-2 en dirección a Francia-Encamp. Llegamos al pueblo de El Tarter y, pasado el km 14, encontraremos una rotonda donde giraremos a la izquierda en dirección a Ransol. Poco después, llegamos al pueblo de Ransol y seguimos las indicaciones de la Coma de Ransol. Seguimos la CS-260 hasta el final de la carretera, donde encontraremos una pequeña zona de aparcamiento.
2 SALTO DE AGUA 2.110 m	900 m (+156 m)	30'	N42 36.933 E1 38.312	Cruzamos el río de los Meners, pasamos un merendero y empezamos a subir por un pequeño sendero en dirección este. Poco después, encontraremos un pequeño camino que llanea a la derecha. Ignoramos este camino y seguimos subiendo sin desviarnos. El camino progresa por el interior del bosque hasta llegar a un pequeño salto de agua.



LUGAR ALTURA	DISTANCIA DESNIVEL	TIEMPO	COORDENADAS	DESCRIPCIÓN
3 REFUGIO DE CÒMS DE JAN 2.220 m	1.352 m (+110 m)	50'	N42 37.104 E1 38.335	Cruzamos el río de Jan y seguimos avanzando por el sendero que sube en dirección norte hasta que llegamos al pequeño refugio libre de Còms de Jan, donde podremos admirar las primeras vistas del valle de la Coma de Ransol.
4 PRIMER LAGO 2.460 m	2.372 m (+240 m)	1h 35'	N42 37.456 E1 38.083	A partir de este punto, el camino transita en dirección norte por un terreno de alta montaña. Debemos estar atentos para no perder el camino que está marcado con puntos amarillos y algunos hitos. Ganamos desnivel rápidamente hasta que llegamos a un llano debajo del Roc dels Còms.
5 COLLADA DE JAN 2.652 m	3.075 m (+192 m)	2h 20'	N42 37.701 E1 38.343	Seguimos progresando lentamente por una zona de canchal. Bordeamos el Roc dels Còms por la izquierda y seguimos ganando metros por una fuerte pendiente, siguiendo algunos hitos difíciles de encontrar. En este punto, el camino no está marcado pero tenemos la referencia del collado. Después de una fuerte subida, llegamos a la Collada de Jan.
6 PICO DE MIL MENUT 2.773 m	3.360 m (+121 m)	2h 45'	N42 37.821 E1 38.237	Esta última parte del itinerario la haremos siguiendo la ladera de la montaña, por un terreno pedregoso y sin marcar hasta alcanzar el pico de Mil Menut. Un verdadero mirador de alta montaña. Vistas panorámicas de 360° del Pirineo francés y andorrano.



PERFIL DEL RECORRIDO



PARROQUIA DE
CANILLO
EL CIM D'ANDORRA