

46 ITINERARI DE LA PEDRA SECA 1

NO TE PIERDAS...

hacer esta ruta de forma guiada con los guías de Cal Pal.

SABÍAS QUE...

la construcción de piedra seca era muy habitual en Andorra y encontramos muchos ejemplos por todo el Principado.

TOPONIMIA

Camí Ral: camino público, el más importante antes de la construcción de las carreteras.

SENDERISMO EN ANDORRA



Muro de piedra seca



Sornàs



Lavadero



Campo de golf

Uno de los elementos incesantes a lo largo y ancho de nuestro país mediterráneo es la presencia de piedra seca, ya sea para formar un sencillo muro, margen o bancale, o bien para construir una borda o cualquier otra edificación con más entidad. La arquitectura en piedra seca es una técnica de construcción basada en utilizar como vínculo nada más que la fuerza de gravedad de las piedras. Es algo omnipresente en la configuración del paisaje agropecuario de los valles de Andorra.

Este itinerario circular conecta los pueblos de la Cortinada y Sornàs, en la parroquia de Ordino. Se trata de una ruta fácil y corta, ideal para realizar en familia.

Durante el trayecto podremos descubrir el patrimonio cultural de Andorra a través de sus bordas, prados, huertos y muros de piedra seca, así como la casa Cal Pal de la Cortinada, una de las construcciones más representativas de la arquitectura vernácula del Principado de Andorra y un auténtico testimonio de la historia nacional.

Las construcciones de piedra seca son el testigo de la estructura del paisaje. Desde el fondo de los valles hasta los collados más altos, las diferentes tipologías de edificios y la organización de los espacios definidos por los conjuntos arquitectónicos nos permiten ver los cambios que ha experimentado la economía andorrana.

46

FICHA TÉCNICA



2H

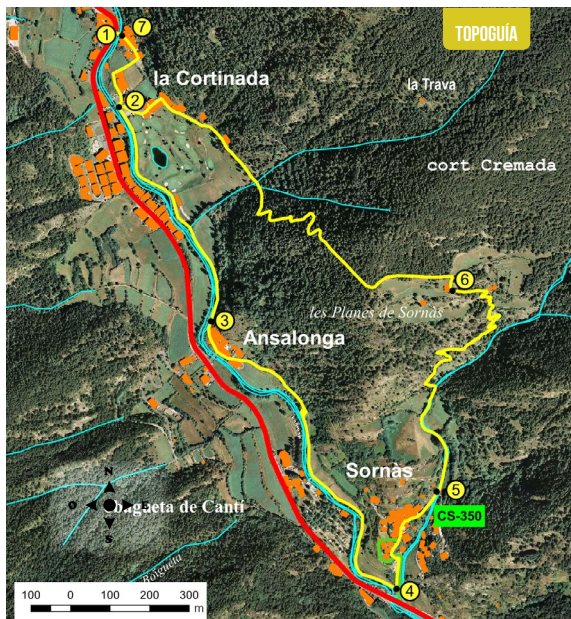
+283 M
-283 M

4.650 M


TIEMPOS APROXIMADOS

SEÑALIZACIÓN DEL RECORRIDO

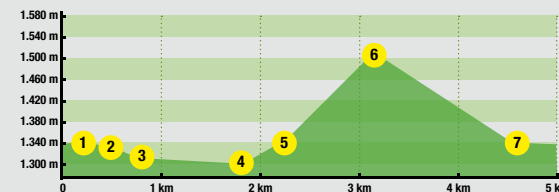
GR 11



LUGAR ALTURA	DISTANCIA DESNIVEL	TIEMPO	COORDENADAS	DESCRIPCIÓN
1 CAL PAL 1.340 m	-- (--)	--	N42 34.560 E1 31.133	La salida de este itinerario se situa en el pueblo de la Cortinada, en la parroquia de Ordino. Cruzamos el puente de la Cortinada y llegamos a la histórica casa Cal Pal.
2 INICIO CAMÍ RAL 1.333 m	274 m (-7 m)	5'	N42 34.461 E1 31.128	Cruzamos el casco antiguo de la Cortinada y continuamos en dirección al campo de golf, donde encontraremos el inicio del Camí Ral.
3 RUEDAS DE MOLINO 1.320 m	882 m (+4 m -17 m)	15'	N42 34.170 E1 31.302	Nos incorporamos al tramo Valira del Nord del Camí Ral, en dirección al pueblo de Ansalonga. Seguimos este agradable camino llano hasta que llegamos al pueblo de Ansalonga, donde encontramos unas ruedas de molino.
4 CARTEL INFORMATIVO 1.304 m	1.844 m (+14 m -30 m)	25'	N42 33.810 E1 31.648	Cruzamos el pueblo de Ansalonga en dirección sureste hasta que volvemos a encontrar el Camí Ral. Continuamos por este camino en dirección al pueblo de Sornàs. Pasamos junto al camping de Ansalonga y seguimos llaneando hasta encontrar un puente de madera. Unos metros más adelante encontramos un cartel informativo.



PERFIL DEL RECORRIDO



LUGAR ALTURA	DISTANCIA DESNIVEL	TIEMPO	COORDENADAS	DESCRIPCIÓN
5 LAVADERO 1.340 m	2.153 m (+36 m)	35'	N42 33.940 E1 31.723	Dejamos el Camí Ral y seguimos a la izquierda por una carretera asfaltada en dirección al pueblo de Sornàs. Cruzamos el pueblo de Sornàs y una vez en la plaza del pueblo seguimos recto en dirección al río. Avanzamos por el sendero empedrado que va paralelo al río de Sornàs y seguidamente llegamos a un pequeño lavadero.
6 LES PLANES DE SORNÀS 1.542 m	3.100 m (+202 m)	1h 20'	N42 34.218 E1 31.748	A la izquierda del lavadero nace el camino de Les Planes, que sube en dirección norte. Subimos por este sendero empedrado que gana desnivel rápidamente hasta llegar a Les Planes de Sornàs.
7 CAL PAL 1.340 m	4.650 m (+27 m -229 m)	2h	N42 34.560 E1 31.133	Continuamos hacia arriba por un sendero estrecho hasta encontrar un cartel informativo. Giramos a la izquierda por un tramo del GR11 en dirección a la Cortinada. A continuación, el sendero llanea un rato y poco después se adentra en el bosque del Tosquer. Un camino inclinado nos conducirá a un cruce de caminos. Seguimos por el camino del Tosquer, marcado con las marcas del GR11 hasta el pueblo de la Cortinada. Pasamos junto al campo de golf y continuamos hasta Cal Pal, punto de salida y llegada de nuestro itinerario.

