

34 PORT DE SIGER - ESTANY BLAU

NO TE PIERDAS...

cuando entres en el pueblo de Ordino, al final de este itinerario, fijate en una casa blanca que encontrarás en Segudet, bajando a la derecha. Es la "Casa Blanca", una de las casas solariegas más antiguas del Principado, cuyos primeros propietarios fueron la familia Call, en el siglo XIII. A finales del XVI se pasó a denominar Cal Jaumet. En la actualidad esta casa está prácticamente tal como estaba en el siglo XVII.

SABÍAS QUE...

el pueblo andorrano aprobó su primera Constitución escrita el 14 de marzo de 1993, y fue ratificada por nuestros copríncipes de Andorra: el presidente de la República francesa y el obispo de Urgell.

TOPONIMIA

Ordino:
Urdinabe: la raíz de este topónimo debe pertenecer al sustrato ibero-vasco, *urdin*, "gris", que corresponde al color del roquedal que predomina por encima del lugar donde está situado el pueblo de Ordino. La partícula *-be* significa *debajo de*.



Pino rojo centenario
(*Pinus sylvestris*)



Clavellina
(*Dianthus deltoides*)



Aurícula
(*Primula veris*)



Casa Blanca

Este sencillo paseo tiene lugar en los alrededores del pueblo de Ordino.

Ordino es una parroquia situada en el extremo noroeste del Principado, a una altitud de 1298 m. En 2016, su población era de 4398 habitantes y tiene una superficie de 85 km².

Históricamente, Ordino destacó por sus fraguas, y la prueba de que esta parroquia fue una concentración de fraguas muy importante es que buena parte de los restos que quedan de esta época se encuentran en Ordino. Podríamos poner ejemplos como la fragua del Serrat, la fragua Rossell, hoy convertida en museo, y la mina de hierro de Llorts, de donde se extraía la materia prima. La última fragua cerró a finales del siglo XIX, debido a la gran competencia de las industrias siderúrgica y del hierro, nacidas como consecuencia de la Primera Revolución Industrial.

Ordino se considera un buen centro cultural de Andorra, ya que es en esta parroquia donde se escribió el Manual Digest (1748), manual que, inspirado en la Encyclopédie française y el pensamiento ilustrado, habla sobre el funcionamiento del estado andorrano del siglo XVIII, su historia y sus usos y costumbres. El autor fue Antoni Fiter i Rossell, nacido en Ordino.

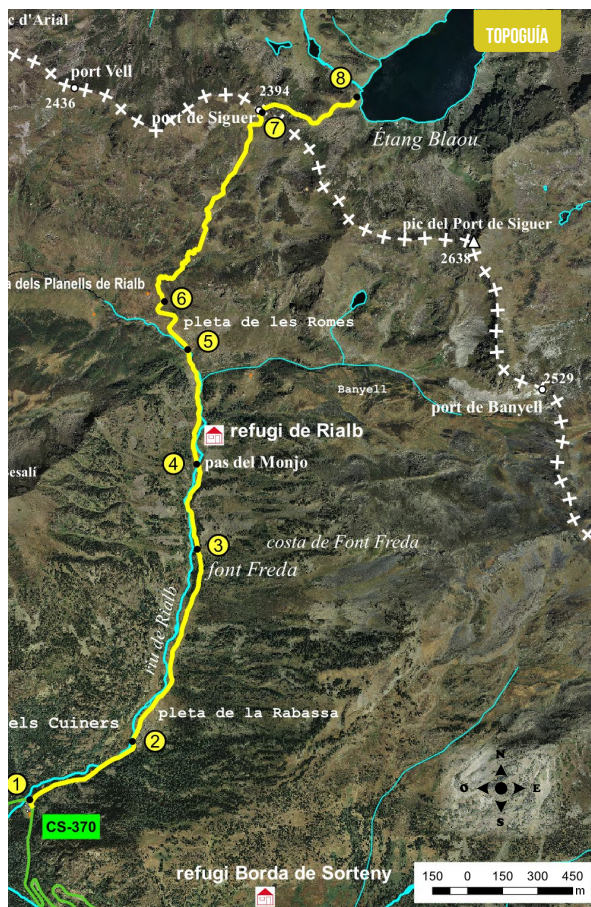
También encontraréis el Auditorio Nacional de Andorra, donde tienen lugar muchos conciertos y espectáculos durante el año, como el reconocido Festival Narciso Yepes, que se celebra en octubre.

FICHA TÉCNICA

-
- 2 H 30 MIN
- 1 H 45 MIN
- +611 M
-59 M
- 4.450 M
- TIEMPOS APROXIMADOS

SEÑALIZACIÓN DEL RECORRIDO



-
- DIRECCIÓN EQUIVOCADA



LUGAR ALTURA	DISTANCIA DESNIVEL	TIEMPO	COORDENADAS	DESCRIPCIÓN
1 APARCAMENT DEL PARC NATURAL DE LA VALL DE SORTENY 1.780 m	-- (--)	--	N42 37.576 E1 33.109	Cogeremos la CG-3 en dirección a la estación de Ordino-Arcalís. Pasado el pueblo El Serrat, nos desviaremos en dirección al parque natural del valle de Sorteny. Para llegar al punto de salida desde Andorra la Vella, cogeremos la carretera CG-3 en dirección a Ordino-Arcalís, hasta el km 18. A pocos metros, tomaremos la carretera CS-370 hasta el aparcamiento de Sorteny, donde encontraremos la caseta de información del parque natural del valle de Sorteny.
2 PLETA DE RIALB. TANCA METÀLICA 1.868 m	562 m (+75 m)	15'	N42 37.713 E1 33.429	En la parte baja del aparcamiento de Sorteny, veremos una fuente y un panel informativo del valle de Rialb. El sendero se adentra en el bosque y, si lo seguimos, dejaremos atrás la zona de picnic y encontraremos una pequeña casa de piedra a pocos metros. Si seguimos paralelos al río, llegaremos a una verja metálica y, si la atravesamos, nos encontraremos en el redil de La Rabassa.



LUGAR ALTURA	DISTANCIA DESNIVEL	TIEMPO	COORDENADAS	DESCRIPCIÓN
3 FONT FREDA 1.950 m	1.470 m (+92 m)	45'	N42 38.159 E1 33.626	El camino irá en todo momento paralelo. El primer tramo es prácticamente llano y, sin mucho esfuerzo, llegaremos a la Font Freda.
4 PONT METÀLIC REFUGI DE RIALB 1.980 m	1.880 m (+34 m)	55'	N42 38.355 E1 33.622	El camino vuelve a llanear y, al cabo de poco, encontraremos una pequeña puerta de madera. A continuación, veremos un puente metálico y el refugio de Rialb pocos metros más arriba. Es necesario dejar el camino para subir al refugio.
5 PLETA DE LES ROMES. PONT DE FUSTA 2.035 m	2.400 m (+61 m)	1h 10'	N42 38.620 E1 33.591	Cruzaremos el puente metálico y continuaremos paralelos al río hasta llegar a un puente de madera y un panel informativo. Si al otro margen del río vemos una pequeña cabaña de pastor, habremos llegado al redil de Les Romes.
6 CABANA DELS PLANELLS DE RIALB 2.100 m	2.730 m (+37 m)	1h 20'	N42 38.731 E1 33.517	Cruzaremos el puente y nos alejaremos rápidamente del río de Rialb y del camino de la Portella de Rialb. Tras superar una pequeña cuesta, llegaremos a los altiplanos de Rialb, donde se encuentra el cruce del camino de Banyell y una pequeña cabaña de pastor.
7 PORT DE SIGUER 2.395 m	3.950 m (+298 m)	2h 20'	N42 39.169 E1 33.817	El camino desde este punto se complica drásticamente en dirección norte. Dando rodeos iremos ganando altura hasta llegar al puerto de Siguer, un puerto fronterizo entre Francia y Andorra. Las vistas tanto a la ladera francesa como a la andorrana son excepcionales, y cabe destacar que el pico de Thoumassat está justo encima del lago Blau.
8 ESTANY BLAU 2.333 m	4.450 m (-59 m) +16 m)	2h 35'	N42 39.207 E1 34.113	Una vez que entremos en territorio francés, no veremos ningún punto amarillo y deberemos seguir los pequeños hitos de piedra hasta llegar al lago Blau. En verano es común encontrar niebla en la ladera francesa y, en dichos casos, se desaconseja aventurarse a llegar al lago Blau.



PERFIL DEL RECORRIDO

