

74 MIRADORS DE L'OBAGA

NO TE PIERDAS...

la oportunidad de subir hasta el refugio de Prat Primer, si tienes algo más de tiempo y fuerzas.

SABÍAS QUE...

en esta ruta pasaremos por una de las entradas del valle del Madriu-Perafita-Claror, declarado Patrimonio Mundial por la Unesco.

TOPONIMIA

Palomera: de la raíz «paloma», podría provenir de la gran abundancia de esta especie en época medieval, lo cual constituye un aspecto característico del antiguo paisaje campesino.



Sorbus aucuparia



Macrolepiota procera



Andy, el tamarro de Andorra la Vella



Mirador del Roc del Senders

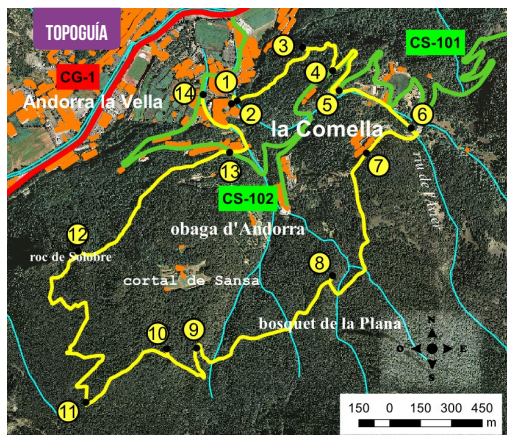
Este itinerario, que transcurre por la parte más sombría de la capital, es ideal para realizar en verano, dado que proporciona frescura gracias a la protección del bosque de la umbría de Andorra la Vella.

La ruta empieza al inicio del camino de la Costa, aunque también se puede realizar desde el parking de Prat Primer, con indicaciones a lo largo de toda la ruta. Además, se puede realizar de forma inversa, pero el desnivel positivo es más pronunciado. El acceso a los cuatro miradores siempre se hace por caminos y pistas forestales poco transitadas y en la umbría de Andorra la Vella.


El primer mirador, el del Roc dels Senders, lo encontramos a poco más de 20 minutos del inicio, desde el parking de Els Serradells.

El camino continúa hasta el del Bosc Negre, donde se disfruta de unas vistas panorámicas de todo el valle de Andorra la Vella. Por el camino de la Palomera podremos disfrutar de uno de los puntos más bonitos de la ruta, el paso por un maravilloso bosque de avellanos (*Corylus avellana*), lleno de magia y encanto y que nos llevará hasta el mirador del Roc de Palomera (1660 m), punto más alto de la ruta.




La estepa de montaña es un bonito arbusto de hojas lanceoladas y flores blancas que podremos encontrar en la umbría de Andorra la Vella. Se trata de una especie típica de la montaña mediterránea y en Andorra se ve muy poca.



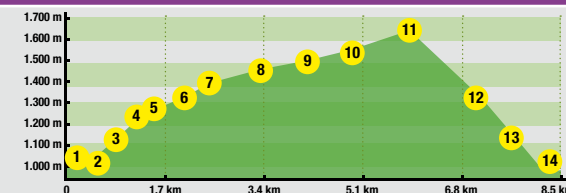
LUGAR ALTURA	DISTANCIA DESNIVEL	TIEMPO	COORDENADAS	DESCRIPCIÓN
1 CENTRO DEPORTIVO DE ELS SERRADELLS 1.065 m	-- (--)	--	N42 29.975 E1 31.160	Para acceder al punto de salida, debemos llegar al centro deportivo de Els Serradells. Subiremos por la carretera CS-101 y, transcurridos unos 400 m, a mano derecha encontraremos el centro deportivo de Els Serradells. Deberemos subir por la carretera hasta la plaza del mismo centro.
2 CAMINO DE LA COSTA ITINERARIO DE LOS MIRADORES DE LA UMBRÍA 1.062 m	130 m (-3 m)	3'	N42 29.991 E1 31.184	Habrá que bajar por las escaleras empedradas que encontraremos a nuestra derecha, donde a continuación subiremos unos pocos metros hasta encontrar el camino de la Costa y la señalización del itinerario de los miradores de la umbría.
3 MIRADOR DEL ROC DELS SENDERS 1.148 m	750 m (+86 m)	20'	N42 30.137 E1 31.415	Avanzaremos por el camino hasta llegar al mirador del Roc del Senders. Es el primer mirador, deberemos bajar unos pocos metros para acceder a él y nos sorprenderán las vistas a la capital.
4 CARRETERA DE LA COMELLA 1.217 m	1.120 m (+69 m)	35'	N42 30.081 E1 31.536	Siguiendo el camino de la costa marcado por una pendiente constante, llegaremos a la carretera de La Comella, km 2,8.
5 CAMINO MERENDERO DE LA COMELLA 1.250 m	1.510 m (+33 m)	40'	N42 30.024 E1 31.549	Avanzaremos unos 400 m por la carretera CS-100 hasta encontrar una borda en una curva de la carretera, donde encontraremos el camino del merendero de La Comella.
6 MERENDERO DE LA COMELLA 1.334 m	2.080 m (+84 m)	55'	N42 29.914 E1 31.809	El camino subirá directamente a la zona de picnic de La Comella, en paralelo al río de La Comella. El espacio cuenta también con una fuente.



LUGAR ALTURA	DISTANCIA DESNIVEL	TIEMPO	COORDENADAS	DESCRIPCIÓN
7 PISTA FORESTAL DEL CORTAFUEGOS 1.362 m	2.395 m (+28 m)	1h	N42 29.862 E1 31.645	Subiremos por las escaleras de la zona de picnic hasta encontrar la carretera, donde subiremos todo recto hasta encontrar la barrera de la pista forestal del cortafuegos.
8 MIRADOR DEL BOSQUE NEGRO 1.443 m	3.355 m (+81 m)	1h 20'	N42 29.536 E1 31.526	Seguiremos la pista hasta encontrar al tamarro de Andorra la Vella; pocos metros más arriba encontraremos el mirador del Bosc Negre.
9 CAMINO DE LA PALOMERA 1.521 m	4.295 m (+78 m)	1h 45'	N42 29.345 E1 31.051	Seguiremos la pista, donde encontraremos el camino de la Palomera.
10 MIRADOR DEL ROC DE LA PALOMERA 1.592 m	4.915 m (+71 m)	2h	N42 29.337 E1 30.943	Cerca del camino de la Palomera encontraremos una balsa que recoge el agua de la Font de l'Astell. Subiremos por el camino hasta encontrar a mano derecha el bucólico mirador de la Palomera; deberemos bajar unos pocos metros para acceder a él.
11 CAMINO DE SOLOBRE GR7 1.643 m	5.605 m (+51 m)	2h 20'	N42 29.199 E1 30.653	A continuación, deberá superarse la última pendiente y posteriormente el camino llanea en medio de un bosque de pino silvestre hasta llegar al cruce del camino de Solobre y el GR-7.
12 MIRADOR DEL ROC DE SALOBRE 1.318 m	6.905 m (-325 m)	3h 05'	N42 29.592 E1 30.617	Bajaremos por la fuerte pendiente hasta encontrar el mirador de Solobre, donde nos sorprenderá la vista del pico de Carroi justo enfrente.
13 CARRETERA DE LA COMELLA, CENTRO PENITENCIARIO 1.140 m	7.915 m (-178 m)	3h 30'	N42 29.857 E1 31.161	Siguiendo el GR-7 llegaremos de nuevo a la carretera de La Comella, donde se encuentra el centro penitenciario.
14 CENTRO ES-PORTIVO DELS SERRADELLS 1.056 m	8.425 m (-84 m)	3h 40'	N42 30.000 E1 31.080	Seguiremos el GR-7 en paralelo al muro del centro penitenciario, cuesta abajo, y llegaremos a la entrada del centro de Els Serradells.



PERFIL DEL RECORRIDO



FICHA TÉCNICA



3H 40 MIN

+598 M
-598 M

8.425 M

SI

TIEMPOS APROXIMADOS

SEÑALIZACIÓN DEL RECORRIDO



GR