

09 CAMINO INTERPARROQUIAL

(DE SANT MIQUEL DE PRATS A
SANT MIQUEL D'ENGOLASTERS)

SENDERISMO EN ANDORRA



09

NO TE PIERDAS...

la visita del camino hidroeléctrico, que te permitirá conocer los secretos de una central hidroeléctrica y a la vez hacer un viaje por el tiempo y por la naturaleza.

SABÍAS QUE...

el lago de Engolasters actualmente es una presa de agua para producir energía hidroeléctrica (un 15% del consumo de todo el Principado). El lago recibe aportaciones de agua de los canales del Valira, que proviene de Ransol, y del Madriu, que proviene de Ràmio.

TOPONIMIA

Meritzell:

De Mereig (del latín *meridiem* "mediodía", "solana")

Engolasters:

del latín *in aquale aster*, que querría decir "reguera de agua".



Virgen de la Ecología



Bellorita (*Primula elator*)



Túnel a Canillo



Túnel de les Pardines

El camino interparroquial es un itinerario que pasa por las parroquias de Canillo, Encamp y Escaldes-Engordany. Aunque tiene una longitud de 11,6 km, es prácticamente llano y eso hace que sea muy aconsejable para dar un paseo tranquilo en familia. Hay que destacar que el recorrido está equipado con lugares de reposo y puntos de agua, y que se puede realizar entero o por tramos.

Esta agradable caminata enlaza las iglesias de Sant Miquel de Prats y Sant Miquel d'Engolasters (edificio de estilo románico lombardo del siglo XII, donde el elemento arquitectónico más característico es el campanario cuadrado con tres pisos de ventanales geminados), pasando por el camino del Canal, la carretera de les Pardines, que cuenta con un jardín botánico, y el circuito de les Fonts.

La alternancia de zonas abiertas con magníficas vistas panorámicas sobre el valle y zonas boscosas hace que sea muy interesante desde el punto de vista paisajístico.

En cuanto a la flora, podemos encontrar prados de guadaña durante todo el itinerario, y el pino negro, el pino rojo y el abedul son sus árboles más abundantes. Por otro lado, la vegetación más sustanciosa del sotobosque está formada por el boj, la gayuba y el rododendro.



En cuanto a la fauna, es fácil oír el canto del herretillo común (*Parus caeruleus*), ave pequeña de unos 11 cm de longitud, con la cabeza y las alas azul claro, y el petimarillo o la paloma torcaz (*Columba palumbus*), paloma salvaje de color grisáceo, con manchas blancas a los lados, de unos 40 cm de longitud.








TOPOGUÍA

* El regreso se realiza por el mismo camino o cogiendo el autobús parroquial de Escaldes-Engolasters. Más información, en la oficina de turismo de Escaldes-Engordany.

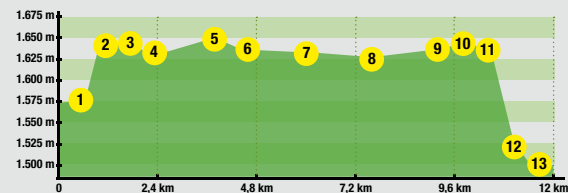
LUGAR ALTURA	DISTANCIA DESNIVEL	TIEMPO	COORDENADAS	DESCRIPCIÓN
1 PRATS 1.575 m	-- (--)	--	N42 33.621 E1 35.629	Salimos de la rotonda del centro de Canillo, tomamos la carretera de la derecha y, a 1 km aproximadamente, encontramos la iglesia románica de Sant Miquel de Prats, en el pueblo de Prats.
2 PRIMER MIRADOR 1.640 m	550 m (+65 m)	15'	N42 33.431 E1 35.670	En la carretera, a unos 200 m, hay un pequeño puente de madera; lo cruzamos. A mano derecha queda el camino de Meritxell. Ahí encontramos el primer mirador.
3 SEGUNDO MIRADOR 1.645 m	1.200 m (+5 m)	30'	N42 33.120 E1 35.638	Antes de encontrar el segundo mirador, hay un túnel. Podemos observar el pueblo y la Basílica Santuario de Meritxell y, al otro lado de la carretera, las bordas de Mollerès.
4 PINO ROJO CENTENARIO 1.635 m	2.350 m (-10 m)	50'	N42 32.607 E1 35.791	Pasamos un tercer mirador. Más adelante, a mano derecha, hay el camino dels Solans, en cuya mitad hay un pino centenario.
5 CARRETERA DELS CORTALS 1.650 m	3.950 m (+15 m)	1h 20'	N42 31.984 E1 35.893	Cruzamos el río dels Cortals por el puente de madera y, más adelante, a mano izquierda, tomamos el camino del Allau. Llegamos a la carretera dels Cortals.
6 CAMINO DE LES PARDINES 1.630 m	4.460 m (-20 m)	1h 30'	N42 31.812 E1 35.926	Bajamos por la carretera dels Cortals (CS-220) unos 700 m hasta una encrucijada. Debemos seguir por la carretera, a mano izquierda, hasta el camino de les Pardines.



LUGAR ALTURA	DISTANCIA DESNIVEL	TIEMPO	COORDENADAS	DESCRIPCIÓN
7 MIRADOR MEDA DE ORIENTACIÓN 1.635 m	6.300 m (+5 m)	2h	N42 31.711 E1 35.148	Pasamos por un gran túnel. A continuación, los ríos de Montuèll y La Molina. Llegamos a la mesa de orientación donde hay una vista inmejorable de la parroquia de Encamp. En frente se encuentra la Virgen de la Ecología.
8 LAGO DE ENGOLASTERS 1.625 m	7.620 m (-10 m)	2h 20'	N42 31.345 E1 34.340	Observando las plantas del jardín botánico, llegamos a una área de picnic. El camino continúa hasta el lago de Engolasters.
9 CAMINO DE LOS MATXOS CIRCUITO DE LES FONTS 1.630 m	9.280 m (+5 m)	2h 50'	N42 31.050 E1 34.256	Seguimos la pista forestal del lago de Engolasters hasta que encontramos una carretera, a mano izquierda. Continuamos hasta la encrucijada, donde giramos a mano derecha. Bajamos unos cuantos metros y cogemos el camino de los Matxos.
10 ESCULTURA 25è ANIV. D'ESC-ENG 1.645 m	9.800 m (+15 m)	3h	N42 30.856 E1 34.064	El circuito de les Fonts se desvía a mano derecha. Seguimos recto hasta la fuente de las Ordígues. El camino sigue a mano derecha por una pequeña subida. A la izquierda, encontramos una escultura en la que podemos leer una cita de Jacint Verdaguer.
11 CRUCE BAJADA ENGOLASTERS 1.630 m	10.160 m (-15 m)	3h 20'	N42 30.528 E1 34.198	Seguimos el circuito hasta la fuente de las Mollerès. A la izquierda, encontramos unas vías de escalada. El camino sigue al lado de una construcción sin paredes, hasta la encrucijada.
12 ÁREA DE PICNIC FUENTE DE LA CLOSA 1.520 m	11.100 m (-110 m)	3h 45'	N42 30.576 E1 33.885	Después tenemos que bajar por dentro del bosque hasta que encontramos otra área de picnic y la fuente de la Cloza.
13 IGLESIA SANT MIQUEL D'ENGOLASTERS 1.500 m	11.800 m (-20 m)	4h	N42 30.701 E1 33.624	Tomamos la pista forestal, a mano derecha, hasta la carretera, donde giramos a mano izquierda. Bajando, llegamos al final del camino interparroquial y a la iglesia de Sant Miquel d'Engolasters.



PERFIL DEL RECORRIDO



FICHA TÉCNICA



- 4H
- 4H 30 MIN
- +110 M
-185 M
- 11.800 M
- NO*

TIEMPOS APROXIMADOS

SEÑALIZACIÓN DEL RECORRIDO

- CI
- DIRECCIÓN EQUIVOCADA