

# 07 LAGO DE CABANA SORDA

SENDERISMO EN ANDORRA



## NO TE PIERDAS...

la visita a la iglesia románica de Sant Joan de Caselles, situada en la salida del pueblo de Canillo, con nave rectangular y cubierta de madera, absis semicircular y campana de estilo lombardo.

## SABÍAS QUE...

el escudo andorrano es uno de los emblemas heráldicos más antiguos en uso, y hace referencia a la historia y a la situación del país. El blasón lleva escrito el lema "VIRTUS UNITA FORTIOR", que traducido literalmente significa "la unión hace la fuerza".

## TOPONIMIA

**Cabana Sorda:**  
Por Sorda: se dice de un espacio cerrado, como una gran rinconada rodeada de laderas muy rectas.




Valle Incles



Valle Incles



Piomo  
(*Genista balansaie*)



Río de Cabana Sorda

El lago de Cabana Sorda se encuentra a 2.290 metros de altitud, en uno de los circos glaciares del valle de Incles, en la parroquia de Canillo. Este itinerario nos adentra en el valle glaciar más importante de Andorra, ya sea por su anchura, en forma de U, como por su estado de conservación.

La belleza de su paisaje nos permite gozar de grandes prados de guadaña y de pisos subalpinos, y entre la flora más destacada podemos encontrar, según la época del año, ejemplares de lirio azul (*Iris latifolia*), pulsatilla alpina (*Pulsatilla alpina*) o el original narciso de los poetas (*Narcissus poeticus*), la flor típica de Andorra, entre otras.

En cuanto a la fauna, hay que destacar que en este valle habitan más de 100 especies,

entre las que destacan el tritón palmeado (*Lissotriton helveticus*), la rana bermeja (*Rana temporaria*), el lagarto ágil (*Lacerta agilis*) y la simpática marmota.

A causa de las características poco exigente del trazado, este itinerario se convierte en una caminata bastante frecuentada y de cariz familiar. Al lado del lago, encontramos el refugio, que comparte el nombre con el lago, con una capacidad para 20 personas y que cuenta con agua.

En este lago se practica la pesca de abril a septiembre, y el submarinismo de alta montaña gracias a su profundidad (18 metros).





TOPOGUÍA

**FICHA TÉCNICA**

- 1H 45 MIN
- 1H 30 MIN
- +470 M
- 2.760 M
- NO



TIEMPOS APROXIMADOS

**SEÑALIZACIÓN DEL RECORRIDO**

- 
- DIRECCIÓN EQUIVOCADA



LUGAR	ALTURA	DISTANCIA DESNIVEL	TIEMPO	COORDENADAS	DESCRIPCIÓN
<b>1</b> VALLE DE INCLES	1.825 m	-- (--)	--	N42 35.707 E1 40.398	El camino del lago de Cabana Sorda se encuentra a 1,5 km siguiendo la estrecha carretera del valle de Incles. Al lado de un depósito de agua, encontramos el rótulo de madera de esta agradable excursión.
<b>2</b> BOSQUE DE LA PINOSA	1.930 m	490 m (+105 m)	30'	N42 35.844 E1 40.250	La excursión empieza por encima del depósito de agua. El sendero se enfila bordeando el arroyo de la fuente de los Comellassos, donde lo cruzamos por primera vez. Más adelante, el sendero se adentra por el bosque de la Pinosa.
<b>3</b> ASSALADORS DE CABANA SORDA	2.160 m	1.640 m (+230 m)	1h 15'	N42 36.259 E1 40.503	Continuamos en diagonal en dirección noreste con una inclinación moderada. Tras pasar por el barranco del Fenefau, el camino sube dando rodeos hasta que llegamos a los Assaladors de Cabana Sorda.
<b>4</b> CRUCE ESTANYÓ DEL QUEROL Y BALSAS DE LES SALAMANDRES	2.335 m	2.140 m (+80 m)	1h 30'	N42 36.433 E1 40.281	Tras abandonar el bosque, el camino cruza un prado alpino hasta que llegamos a un pequeño cuellecito donde encontramos el indicador del estanyó de Querol y del lago de les Salamandres. El camino continúa en dirección norte.
<b>5</b> LAGO DE CABANA SORDA	2.295 m	2.760 m (+55 m)	1h 45'	N42 36.720 E1 49.249	Cuando encontramos el río de Cabana Sorda, lo seguimos hasta llegar al lago, a pocos metros del cual hay el refugio.



**PERFIL DEL RECORRIDO**

