



fr

MONTAGNE



Sommaire

05 Natura sorprenent

- 06. Ordino, Réserve de Biosphère par l'Unesco
- 07. Parc Naturel de la Vallée de Sorteny
- 08. Vallée du Madriu-Perafita-Claror
- 09. Parc naturel du Comapedrosa
- 10. Belvédères
- 14. Tourisme inclusif
- 15. Circuit des Fonts-Engolasters, Escaldes-Engordany
- 16. Naturland, Sant Julià de Lòria
- 17. Le Chemin des Anciens Métiers

19 Activités en pleine nature

- 20. Randonnée
- 21. Les GR
- 23. Les refuges
- 26. Routes écotouristiques
- 33. Lacs
- 37. Chemins et activités bien-être
- 38. Manuel de cohabitation en montagne
- 40. Routes à cheval
- 43. Cyclotourisme et vtt
- 45. Pêche
- 47. Golf / Pitch & Putt
- 49. Voies d'escalade
- 53. Murs d'entraînement
- 55. Vias ferratas
- 61. Canyoning
- 64. Circuits d'aventure et Parc de tyroliennes
- 66. Routes dans la neige
- 67. Aires de pique-nique

75 Activités avec des enfants

- 76. Macarulla
- 77. En route...
- 79. Découvrir la flore, la faune et autres chemins historiques
- 79. À cheval, les choses se voient sous un autre angle...
- 80. Divertissement assuré en pleine nature
- 80. Et nous disposons de plein d'autres

81 Stations de ski et autres activités

- 82. Ski Parador Canaro
- 83. Grandvalira
- 86. Ordino Arcalís
- 87. Pal Arinsal
- 90. Naturland

93 Autres activités que vous ne devez pas laisser échapper

- 94. Palau de gel
- 96. Caldea
- 98. 360° Extrem

99 Liste d'entreprises d'activités

- 100. Entreprises et entités

113 Informations générales



05

Nature surprenante

ANDORRE, DESTINATION NATURE

L'Andorre est un pays spécial, qui possède sa propre personnalité. Nous vous proposons des paysages d'une beauté unique, où la **montagne est à l'honneur et séduit à la fois les amateurs de sports et ceux qui aiment se plonger dans la nature** et vivre une expérience au contact des animaux et des plantes.

Les vallées les plus profondes côtoient des sommets de presque 3000 mètres, comme le Comapedrosa ou l'Estanyó. Dans ce petit pays où même la ville d'Andorre-la-Vieille se trouve à plus de 1000 mètres d'altitude, sur une plaine traversée par la rivière Valira. Un endroit véritablement idyllique, où **ville et nature se fondent pour offrir un grand choix de loisirs** et de divertissements aux visiteurs d'Andorre.

La possibilité de réaliser des **activités en plein air** dans un cadre d'une beauté spectaculaire est d'ailleurs l'un des principaux attraits d'Andorre.

Vous avez envie d'aller plus loin et de vous fondre dans un espace naturel unique et magnifique ? La vallée du Madriu-Perafita-Claror, patrimoine mondial de l'Unesco, fait partie des lieux incontournables pour les amateurs de tourisme vert. C'est un site d'une richesse paysagère exceptionnelle que nous vous proposons de découvrir en profondeur. Une balade à pied ou à cheval vous fera découvrir des lieux vraiment uniques.

Vous avez également la possibilité d'explorer le Parc Pyrénéen des Trois nations, l'un des espaces protégés transfrontaliers les plus vastes d'Europe, qui réunit le Parc naturel de l'Alt Pirineu, le Parc naturel régional des Pyrénées Ariégeoises, le Parc naturel de la vallée de Sorteny et le Parc naturel du Comapedrosa. Ordino vient d'être désignée Réserve de biosphère par l'Unesco.

Il ne faut pas oublier que Sant Julià de Lòria est la première paroisse d'Andorre à recevoir une certification qui valorise les efforts durables en tant que destination touristique. Elle fait désormais partie du plus grand réseau international de destinations engagées pour l'Agenda 2030 et les 17 ODD.

06. Ordino, désignée Réserve de Biosphère par l'Unesco

07. Parc Naturel de la Vallée de Sorteny

08. Vallée du Madriu-Perafita-Claror

09. Parc Naturel du Comapedrosa

10. Belvédères

14. Tourisme accessible

16. Naturland, Sant Julià de Lòria

17. Le Chemin des Anciens Métiers



ORDINO, RÉSERVE DE BIOSPHÈRE PAR L'UNESCO

Ordino, une vallée extraordinaire où vivre la nature et la montagne à l'état pur

Désignée Réserve de biosphère par l'Unesco en octobre 2020, Ordino est un des espaces de la principauté d'Andorre qui a su le mieux conserver et respecter le milieu naturel. Ordino est un exemple d'intégration de la société contemporaine en pleine nature. Son territoire est divisé en huit villages où les traditions et les coutumes de la vie rurale cohabitent avec des équipements de dernière génération, un

service de transport en commun durable et une offre touristique hôtelière et de restauration de qualité, pensée pour toute la famille. Les amateurs de sport en plein air trouvent dans les paysages naturels de la vallée d'Ordino des endroits parfaits pour s'entraîner toute l'année.

Le Parc naturel de la vallée de Sorteny, un paradis de couleurs en pleine floraison.

www.visitordino.com





PARC NATUREL DE LA VALLÉE DE SORTENY - RÉSERVE DE BIOSPHERE

Classé Réserve de biosphère par l'Unesco en octobre 2020, le parc naturel de la vallée de Sorteny est une opportunité unique pour tous les amoureux de la nature qui souhaitent découvrir plus de 800 espèces de fleurs et de plantes. La zone compte également une faune très riche qui se caractérise par la présence de **chamois, de chevreuils, de marmottes et de martres.**

Cette vallée abrite aussi deux des montagnes les plus élevées d'Andorre : l'**Estanyó** et la **Serrera** qui culminent à près de 3 000 mètres d'altitude.

Découvrir la Vallée de Sorteny

Vous pouvez parfaitement visiter ce parc seul, mais si vous souhaitez découvrir ses aspects les plus intéressants, nous vous recommandons d'emprunter le sentier d'interprétation des papillons, des oiseaux et des zones humides. Le **belvédère Grau de la Llosa** et sa vue spectaculaire valent également le détour. Perché à 2 035 m d'altitude, il dispose d'une table d'orientation et d'une zone de chaises longues.

La végétation

Le parc recense deux états de végétation : sub-alpin et alpin, qui abritent des forêts de pin noir et de nombreuses zones humides où vivent des espèces comme le triton pyrénéen, des plantes insectivores ou autres plantes spectaculaires comme les orchidées et les cotonniers. Les prairies alpines sont préservées pour l'élevage des

troupeaux. Nous trouverons une partie de la diversité florale des différents environnements de la haute montagne dans un jardin botanique, accessible aux personnes handicapées.

La faune

Ce parc se caractérise également par la richesse de sa faune. Ici, vous apercevrez des **amphibiens, des reptiles, des mammifères et des oiseaux**, qui sont les espèces vedettes de la zone. Sans oublier les nombreux insectes, et surtout différentes espèces de papillons.

Il convient de mentionner la présence d'oiseaux comme le lagopède alpin, l'aigle royal, le Circaète Jean-le-Blanc ou encore le gypaète barbu.

A ne pas manquer que vous trouverez un refuge gardé, le refuge Borda de Sorteny, avec un service d'hébergement, de bar et des WC. www.refugisorteny.com.

COMMENT S'Y RENDRE



CG3 direction Ordino Arcalis, prendre la CS370 après le village de Serrat.

Transport public durant l'été.

Découvrez-le avec des guides professionnels:

+ info. p. 100

www.sorteny.ad



Espaces naturels protégés



Vall del
Madriu-Perafita-Claror



VALLÉE DU MADRIU-PERAFITA-CLAROR

En 2004, cette vallée fut classée au **patrimoine mondial par l'UNESCO dans la catégorie « paysage culturel »**, un privilège accordé à 112 paysages seulement dans le monde. Tous les étés, des activités de vulgarisation sont organisées pour tous les publics (renseignements sur le site web).

Située dans le sud-est de la principauté d'Andorre, elle englobe les **paroisses d'Encamp, Andorre-la-Vieille, Sant Julià de Lòria et Escaldes-Engordany**, ce qui représente dix pour cent de tout le pays.

En parcourant ses douze kilomètres de long, vous trouverez de splendides paysages, et une grande variété d'espèces d'animaux et de plantes, dont certaines sont très rares et en danger critique d'extinction.

Cette vallée vous surprendra aussi par son patrimoine culturel : les bordes traditionnelles, les cabanes de bergers récupérées, les murs qui délimitent les terrains, et surtout par le chemin en pierre qui correspond à une partie des sentiers de grande randonnée GR7 et GR11.

Coronallacs

Voici l'un des circuits les plus séduisants du pays et dont une partie passe par cette vallée. Il s'agit d'une route de randonnée circulaire, qui **relie les quatre refuges gardés d'Andorre** sur 92 km peuplés de vues imprenables. Vous pouvez la parcourir en cinq jours en dormant chaque nuit dans un refuge différent.

Cette route commence à Escaldes-Engordany, au cœur de la principauté d'Andorre, et l'itinéraire alterne les zones de différentes difficultés. Il est recommandé de réserver l'hébergement dans chaque refuge lors de l'organisation de l'excursion.

Activités sportives

Cette vallée compte un large éventail d'activités sportives en plein air. Les randonnées, les itinéraires à cheval dans les environs, l'escalade, la chasse et la pêche réglementées, et une longue liste de sports d'hiver comme les balades en raquettes à neige et le ski de montagne, sont une raison de plus pour visiter cette vallée.

COMMENT S'Y RENDRE



Il y a plusieurs accès. CG2 et au premier rond-point, prendre la Ctra. d'Engolasters (CS200).

Suivez la CG2 jusqu'à Encamp puis, au rond-point du Funicamp, prenez la route des Cortals d'Encamp.

Découvrez-le avec des guides professionnels :
+ info. p. 100

www.madriu-perafita-claror.com

Refuge de l'illa (gardé)

Tel.: (+376) 775 776

refugidelilla@refugidelilla.ad · www.refugidelilla.ad

Portal de la Vall (centre d'assistance au visiteur)

c/Prat de la Creu, 74-76 r/c

(edf. Comunal) - Andorre-la-Vieille

Tél. (+376) 823.000

portal@madriu-perafita-claror.ad





PARC NATUREL DU COMAPEDROSA

Situé au nord-est de la principauté d'Andorre, ce parc naturel possède le sommet le plus élevé du pays l'Alt del Comapedrosa (2 942 mètres) et surprend par la beauté de ses paysages de haute montagne.

Pour découvrir Comapedrosa, il faut s'aventurer sur ses sentiers et visiter le **centre d'interprétation du Comapedrosa**, qui fournit tout type d'informations sur cet espace naturel. Par ailleurs, il propose une activité de geocaching, pensée pour que les visiteurs utilisent le GPS pour découvrir les espaces les plus singuliers de la zone.

Les responsables du parc vous proposent de nombreuses options pour le connaître davantage. Vous pouvez ainsi suivre le circuit interprétatif qui vous informe de façon simple et sans risque sur les caractéristiques physiques, biologiques et humaines de l'espace. Des zones de repos et des visites guidées du parc sont également proposées.

Nous vous recommandons également quelques-uns des sentiers et chemins qui traversent ce parc, comme celui du Pla de l'Estany.

La visite du parc vous permet également d'admirer les paysages naturels d'une beauté époustouflante, depuis les différents belvédère, comme celui de la **Roca de la Sabina**. Ce belvédère

panoramique se trouve au pied des pistes de la station de ski d'Arinsal, à près de 1 900 mètres d'altitude. Il est équipé d'une table d'orientation et d'une photo panoramique de tous les éléments géologiques et du paysage environnant.

Par ailleurs, le parc dispose d'un service de visites guidées à pied et à cheval, organisé par des professionnels, qui vous permettra de découvrir les espaces les plus singuliers de cette zone.

COMMENT S'Y RENDRE



CG4 jusqu'à la fin du village d'Arinsal.

Découvrez-le avec des guides professionnels:
+ info. p. 100



Refuge Comapedrosa

Tel. (+376) 32 79 55
www.refugicomapedrosa.ad

Centre d'interprétation du Comapedrosa (CIC)

Ctra. d'Arinsal, 78, Ed. del Quart, Pb. AD400 Arinsal
Tél. (+376) 837 111
cic@comumassana.ad · www.comapedrosa.ad



BELVÉDÈRES

Si vous visitez Andorre en voiture, vous trouverez **36 panneaux au bord de la route**, spécialement conçus pour vous dévoiler quelques-uns des plus beaux paysages naturels du pays.

1 CANILLO

La vall d'Incles

📍 CS270, km 3 ▲↑ 1.840 m

2 CANILLO

El collet de Montaup

📍 CS240, km 6 ▲↑ 1.946 m

3 CANILLO

Mirador del Roc del Quer

📍 CS240, km 6,5 ▲↑ 1.913 m

4 ENCAMP

Encamp

📍 CG2, km 6 - 7 ▲↑ 1.374 m

5 ENCAMP

Els Cortals d'Encamp

📍 CS220, km 6 - 7 ▲↑ 1.923 m

6 ENCAMP

Pas de la Casa

📍 CG-2, km 28 dans le cadre du Grandvalira circuit ▲↑ 2.310 m

7 ENCAMP

Cim port d'Envalira

📍 CG-2, km 27 (vue sur La Vall d'Orient) ▲↑ 2.408 m

8 ENCAMP

Grau Roig

📍 CG-2, km 22,5. (courbe du bâtiment COEX) ▲↑ 2.150 m

9 ORDINO

El planell d'Encodina

📍 CG3, km 19 ▲↑ 1.722 m

10 ORDINO

La font de la Navina

📍 CS340, km 7 ▲↑ 1.800 m

11

ORDINO

Mirador del coll d'Ordino

📍 CS340, km 10

▲↑ 1.630 m

12

ORDINO

Mirador de Tristaina

📍 CG3, km 21

▲↑ 2.701 m

13

ORDINO

Mirador balcó d'Ordino

📍 CS340, km 4,7

▲↑ 1.946 m

14

ORDINO

Mirador Grau de la Llosa ▲↑ 2.035 m

📍 CS370, km 3 +chemin de montagne vers Planell del Quer: X: 535899.619573, Y: 36362.742822

15

ORDINO

Mirador del poble d'Ordino

📍 Carrer d'Antoni Fiter i Rossell n° 2

▲↑ 1.300 m

16

ORDINO

Mirador vall d'Ordino

📍 Travessia d'Ordino 11

▲↑ 1.300 m

17

LA MASSANA

Mirador Roca de la sabina📍 CS413, km 4
(42.551533, 1.454258)

▲↑ 1.896 m

18

LA MASSANA

Mirador de La Font de Besurt

📍 CG4, km 9,4 (42.536812, 1.481461)

▲↑ 1.786 m

19

LA MASSANA

Vista Panoràmica Coll de la botella📍 CG4, km13,3
(42.551533, 1.454258)

▲↑ 2.050 m

20

LA MASSANA

Mirador Església Romànica de Sant Cristòfol d'Anyós📍 Carretera d'Anyós,
CS310, km 2 (42.534960, 1.526045)

▲↑ 1.350 m

21

LA MASSANA

Vista Panoràmica Berenador de Collada de Beixalís📍 Carretera d'Anyós,
CS310, km 8 (42.530038, 1.545856)

▲↑ 1.800 m

22

ANDORRA LA VELLA

La Comella

📍 CS101, km 2 - 3

▲↑ 1.319 m

**23**

ANDORRA LA VELLA

El pont de la Margineda

📍 CG1, km 5

▲↑ 937 m

24

ANDORRA LA VELLA

Roc dels Senders

📍 Ctra. de la Comella

▲↑ 1.300 m

25

SANT JULIÀ DE LÒRIA

Prats Gavatx

📍 CG6, km 5 - 6

▲↑ 1.317 m

26

SANT JULIÀ DE LÒRIA

Coll de Jou

📍 CS140, km 3

▲↑ 1.140 m

27

SANT JULIÀ DE LÒRIA

Coll de la Plana

📍 CS-131, Km 7

▲↑ 1.512 m

28

SANT JULIÀ DE LÒRIA

Riu Runer

📍 CS-130 Km 8,7

▲↑ 1.550 m

**29**

SANT JULIÀ DE LÒRIA

Canòlich

📍 CS-600, Km 4

▲↑ 1.635 m

30

SANT JULIÀ DE LÒRIA

Sant Serni de Nagol

📍 CS-120, Km 2,8

▲↑ 1.150 m

31

SANT JULIÀ DE LÒRIA

Solanes de la Peguera

📍 CS-131, Km 8

▲↑ 1.585 m

32

SANT JULIÀ DE LÒRIA

Camp Ramonet

📍 CS-130, Km 17

▲↑ 2.500 m

33

ESCALDES-ENGORDANY

Circuit de les Fonts

📍 CS200, km 5 - 6

▲↑ 1.645 m

34

ESCALDES-ENGORDANY

Sa Calma

📍 Av. Sant Jaume

▲↑ 1.117 m

35

ESCALDES-ENGORDANY

Mirador de Sant Jaume📍 Église Sant Jaume
d'Engordany

▲↑ 1.100 m

36

ESCALDES-ENGORDANY

Mirador de Sant Romà📍 Église Sant Romà dels
Vilars

▲↑ 1.131 m



TOURISME INCLUSIF

L'Andorre est peuplée de chemins qui dévoilent aux touristes l'histoire et les secrets les mieux gardés de son riche patrimoine naturel.

Nous vous présentons **quelques-unes des routes andorranes les plus importantes, spécialement aménagées pour les rendre accessibles aux personnes handicapées**. Tout le monde peut et doit connaître l'immense richesse naturelle et culturelle d'Andorre.

Plus de propositions sur visitandorra.com.



CIRCUIT DES FONTS-ENGOLASTERS, ESCALDES-ENGORDANY

Ce circuit pionnier en Andorre est pensé pour les personnes malvoyantes ou non-voyantes.

L'un des objectifs de ce projet était de mettre en valeur la zone d'Engolasters au niveau touristique et des loisirs, et de présenter la nature du site à tous les collectifs de touristes. Son adaptation a été réalisée avec les conseils de la délégation de la ONCE de Lérida.

L'une des clés de ce circuit est l'emploi de matériaux et de couleurs dans les zones d'intersections, pour aider les personnes malvoyantes à anticiper la présence d'obstacles éventuels sur leur chemin.

Le tracé adapté s'étend sur près de 1 200 mètres et va **du circuit des Fonts au point de repos du Corralets**. Le tracé total du circuit s'étend sur 2,8 km et peut être réalisé facilement en un peu plus d'une heure et demie.

En chemin, vous trouverez 4 sources naturelles, dont la beauté est magique. La première d'entre elles, et sans doute l'une des plus surprenantes, est la Font de les Ordigues.

COMMENT S'Y RENDRE

CS200, KM 5-6



Circuit adapté pour aveugles et malvoyants.



NATURLAND, SANT JULIÀ DE LÒRIA

Naturland est un centre d'activités en plein air qui mêle tourisme de loisirs et tourisme actif au sein d'installations situées à La Rabassa de Sant Julià de Lòria. Le site est ouvert une grande partie de l'année et adapte son offre d'activités et de services à chaque saison.

Vous pourrez y pratiquer des activités liées à la montagne, dans des espaces sécurisés, toujours au milieu des bois, de la flore et de la faune locales. En hiver, l'offre se transforme dans le secteur de la cote 2000 : le ski de fond, sport traditionnel de référence, les raquettes à neige ou les motoneiges permettent d'explorer les chemins et les bois dans des paysages incomparables. De nouveaux circuits de ski de randonnée ont également été aménagés.

Distance : 1 km (aller + retour)

Type de terre : terre dure, ciment.

Difficulté : minimale

COMMENT S'Y RENDRE



Ctra. General 1. Ctra. de la Rabassa (niveau 2000)



Nous vous recommandons de consulter les saisons et horaires auprès du Département de Service Clientèle.
Tel: (+376) 741 444
booking@naturland.ad



LE CHEMIN DES ANCIENS MÉTIERS

Ce chemin pour le moins singulier et long de 300 mètres se trouve à Sant Julià de Lòira. Vous pourrez y admirer l'œuvre de Philippe Lavaill, un artiste qui **représente à l'aide de figures, des métiers anciens** comme celui du charbonnier ou du contrebandier.



Difficulté : moyenne. Non accessible en fauteuil roulant.

Type de terre : chemin de terre.

COMMENT S'Y RENDRE

Ctra. General 1. Ctra. de la Rabassa (Niveau 2 000)



Le parc propose des visites guidées. Nous vous recommandons de consulter les saisons et horaires auprès du Département de Service Clientèle.
Tel: (+376) 741 444
booking@naturland.ad





19 Activités en pleine nature

L'ANDORRE, DES ACTIVITÉS À L'INFINI

En quête d'émotions fortes ? Vous aimez les activités d'aventure en plein air ?

Andorre vous offre l'opportunité de pratiquer plus de 20 sports et activités en plein air, dans des endroits surprenants et spectaculaires, pensés pour que vous profitiez au maximum du tourisme actif. La meilleure façon de combiner la nature, l'activité physique et une grande dose de bonne humeur.

Le large éventail d'activités multi-aventures se compose d'**escalade, de vias ferratas, de canyoning et de circuits d'aventures...** Vous n'aurez que l'embaras du choix !

Si vous cherchez des activités pour plonger en pleine nature, nous avons ce qu'il vous faut, comme des chemins de bien-être ou des bains de forêt.

Vous visitez l'Andorre en hiver ? Si vous aimez le sport, le froid et les sensations fortes... soyez prêt à construire des **igloos, à faire des excursions à bord d'un traîneau tiré par des chiens, des sorties en motoneige...** Tout ce que vous pouvez imaginer et bien plus !

20. Randonnée

21. Les GR

23. Les refuges

26. Routes écotouristiques

33. Lacs

37. Chemins et activités bien-être

38. Manuel de cohabitation

40. Routes à cheval

43. Cyclotourisme et vtt

45. Pêche

47. Golf / Pitch & Putt

49. Voies d'escalade

53. Murs d'escalade

55. Vias ferratas

61. Canyoning

64. Circuits d'aventure et Parc de tyroliennes

66. Routes dans la neige

67. Aires de pique-nique



RANDONNÉE

Les chemins de randonnées du pays sont aptes pour les enfants. Sur le territoire, vous trouverez des chemins homologués, sûrs et faciles, qui vous dévoileront des paysages d'une grande beauté. Si vous faites de la randonnée en compagnie de guides professionnels, vous pourrez découvrir la faune, la flore et l'histoire de l'endroit que vous traversez.

Ne manquez pas de parcourir l'un de ses sentiers au clair de lune en vous munissant de tout le matériel nécessaire.

AVEC QUI (p. 100):



100% Natura	Natura i Aventura
Andorra 3000 Mountain Guides	Naturland
Boscúria	Off. Turisme
CM Experience	Escaldes-Engordany
Epic Andorra	Off. Turisme La Massana
Esports Altitud	Off. Turisme Ordino
Ensagents Aventures	Pal Arinsal
Experiència en muntanya	Parc Natural de la Vall de Sorteny
Feel Andorra	Pas a Pas
Guies Muntanya Adictes	Peu de Gat
Guineu Blanca	Roc Roi
Isard Wildland	Visit Autèntica
La Moixera, Educació Ambiental	VSL Sport
MTB Aventures	Xavi Bonatti
My World of Experiences	Xplorand

LES GR

C'est à pied que vous découvrirez vraiment l'Andorre. Vous vous aventurerez pas à pas dans ses **paysages spectaculaires et vous pourrez percer ses secrets les mieux gardés.**

Le pays compte une myriade de chemins et sentiers balisés qui vous conduiront aux montagnes, aux lacs et aux parcs naturels.

GRP

Si vous aimez marcher en pleine nature, les GRP (**grande randonnée de pays**) vous permettront de découvrir la véritable essence d'Andorre. Ses 120 kilomètres et ses 8 000 mètres de dénivelé cumulés forment un parcours découpé en 7 étapes de 12 à 20 kilomètres au maximum. En chemin, vous trouverez 30 refuges dont 6 sont surveillés, où vous reposer avant de continuer la route à votre rythme.

Ces chemins vous intéressent ? Voici tous les détails : le Topoguide Andorre GRP, *la volta a tot un país* (Andorre GRP, le tour complet du pays) et le *Mapa de refugis i camins de gran recorregut d'Andorra* (Plan des refuges et chemins de grande randonnée d'Andorre) vous offrent toutes les informations nécessaires sur les grands chemins de randonnées qui traversent les montagnes andorranes.

Les GRT – Grande Randonnée Transfrontalière

De l'Espagne à l'Andorre en passant par les refuges gardés du Comapedrosa, de la Vall Ferrera et de l'Étang Fourcat, sur un itinéraire de 3 à 5 étapes. Si vous empruntez la Route des 3 nations, vous traverserez l'Ariège, la région



catalane du Pallars et l'Andorre. Vous traverserez également le parc communal naturel du Comapedrosa, le parc naturel des Hautes-Pyrénées et le parc naturel régional des Pyrénées Ariégeoises.

Le Tour des lacs est une route de grande randonnée qui commence à Soldeu ou à l'Hospitalet-près-l'Andorre et mène à la Cabana del Siscaró.

Le Tour des lacs est un sentier de grande randonnée qui part de Soldeu ou l'Hospitalet-près-l'Andorre et qui rejoint la cabane de Siscaró, en passant par les refuges gardés de Juclà et Ruhle.

HRP (Haute Route Pyrénéenne)

L'un des circuits en Andorre les plus complets.

En l'empruntant, vous entrerez en Andorre par l'ouest, par le Col de l'Arbella et vous suivrez le GRT de la Route des 3 Nations jusqu'au village du Serrat.

De là, vous continuerez votre route sur le GRP du parc naturel de la vallée de Sorteny, jusqu'à la vallée de Manegó où vous pourrez rejoindre le Tour des lacs.

Passez par le refuge gardé de Juclà, et poursuivez votre chemin jusqu'à Siscaró et par le Col Dret, et entrez dans la Solana d'Andorre pour emprunter ensuite le chemin du col des Clots jusqu'en France. Une fois arrivé, vous pourrez descendre à l'Hospitalet-près-l'Andorre jusqu'au refuge des Bésines.

La durée du trajet est de 2 ou 3 jours, selon votre rythme et les refuges ouverts.

GR7

Un chemin qui vous offre des paysages spectaculaires, à près de 2 000 mètres d'altitude. Il fait partie du chemin européen E-4, qui traverse le territoire andorran de l'est vers le sud, sur près de 40 km.

GR11

Ce chemin est connu comme la **Grande Route de randonnée des Pyrénées et le sentier pyrénéen**. Si vous voulez le réaliser dans sa totalité, sachez qu'il compte 47 étapes et ne passe pas que sur le territoire andorran. En effet, il traverse les Pyrénées du Cap Higuer dans le Golfe de Gascogne, jusqu'au cap de Creus à Gérone, puis remonte jusqu'aux vallées andorranes. Le défi vous tente ?

Autres chemins

Le **Chemin de Rencontre** relie le village français d'Auzat à la commune catalane de la Seu d'Urgell. En l'empruntant, vous traverserez donc toute l'Andorre.

Le **Chemin de l'Orse** vous conduit dans les paroisses d'Encamp et d'Escaldes-Engordany, sur un itinéraire circulaire de 2 jours.

Estripagecs : un défi pour les passionnés de la montagne qui veulent découvrir les six sommets les plus emblématiques d'Ordino et ses « estripagecs ».

Murs d'aigua est un itinéraire passant par les 5 étangs naturels fonctionnant en tant que barrages hydrauliques.

Cal Pal lance les **circuits de la pierre sèche**, plusieurs itinéraires articulés autour de cette technique de construction ancestrale pour découvrir des sites andorrans de grande valeur naturelle, architecturale et paysagère. Plus d'infos : <https://www.primeraPEDRA.com>

Le Tomb Lauredià propose 6 itinéraires :

- 2 de niveau facile (4 km)
- 2 de niveau moyen (8 km)
- 2 de niveau difficile (16 km)

qui permettent d'explorer une bonne partie du patrimoine culturel et naturel de Sant Julià de Lòria.

« **Cub a Cub** ». Cinq itinéraires pensés pour les familles, où vous pourrez découvrir les métiers, l'élevage, la biodiversité, la pierre sèche et les bois de la paroisse de la Massana. Les différents cubes contiennent des explications pertinentes illustrées d'images et de dessins, pour découvrir le cadre du parcours thématique.

La **route des Orris** est un long parcours reliant plusieurs orris (des bergeries) dans les hautes montagnes d'Encamp, divisé en trois itinéraires. En chemin, vous découvrirez les lieux où vivaient les bergers et vous pourrez apprécier ces vestiges dans de magnifiques paysages de haute montagne.

Télécharger l'app
Tourisme actif Andorra





LES REFUGES

Vous avez décidé d'emprunter quelques-uns des chemins que nous vous avons présentés ? Si tel est le cas, vous devez savoir qu'Andorre compte 30 refuges -dont 6 sont surveillés- qui jouent tous un rôle fondamental. Grâce à eux, vous pourrez réaliser des routes de plusieurs jours dans les montagnes et les vallées du pays et disposer d'un hébergement confortable et de tous les services nécessaires à votre repos, avant de reprendre votre route.

Ces refuges sont maintenus et rénovés régulièrement par le gouvernement andorran et peuvent accueillir entre 5 et 50 personnes.

La Coronallacs

Cette boucle de randonnée relie quatre des six refuges gardés d'Andorre. Au total, cet itinéraire offre 92 kilomètres de paysages de montagne et de points de vue spectaculaires, divisés en 5 longues étapes. Chacune de ces étapes s'étend sur une distance de 13 à 22 kilomètres, avec une moyenne de 18,4 km par jour, ce qui est assez dur pour les randonneurs.





www.coronallacs.com




Refuge près
d'un lac




Refuge inclus
dans une GR

1  



**Refuge gardé
Comapedrosa**

LA MASSANA

 AD400 La Massana. Tél.: (+376) 327 955
www.refugicomapedrosa.ad
G.P.S.: Long. 01:27:00 Lat. 42:34:44

2  



**Refuge gardé
de Juclà**

CANILLO


 Vall d'Incles, AD100 Canillo
Tél.: (+376) 678 145 / (+376) 753 600
refugidejuclar@gmail.com
www.refugidejuclar.com
G.P.S.: Long. 01:42:59 Lat. 42:36:27



3 




**Refuge gardé
Natur Refugi
Cortals de Sispony**

LA MASSANA

 Ctra. dels Cortals de Sispony, AD400 La Massana
Tél.: (+376) 738 363 Fax: (+376) 836 500
direccio@hotelmarcopolo.com
G.P.S.: Long. 01:29:11 Lat. 42:31:37

4  



**Refuge gardé de
montagne Borda
de Sorteny**

ORDINO

 Camí de Sorteny, El Serrat, AD300 Ordino
Tél.: (+376) 846 446 / (+376) 392 234
refugi@refugisorteny.com
www.refugisorteny.com
G.P.S.: Long. 01:33:53 Lat. 42:37:21

5 



**Refuge gardé
Borda de les
Reineres d'Incles**

CANILLO


 Incles, AD100 Canillo
Tél.: (+376) 322 844 / 325 261
tonnaudi@soldeu.ad
www.refugi-borda-naudi.com
G.P.S.: Long. 01:40:50 Lat. 42:36:07

6  



**Refuge gardé
de l'Illa**

ENCAMP

 Vall del Madriu-Perfafta-Claror
AD200 Encamp
Tel.: (+376) 775 776
refugidelilla@refugidelilla.ad · www.refugidelilla.ad
G.P.S.: Long. 01:39:26 Lat. 42:29:42



Refuges non gardés

Refuge de l'Angonella	G.P.S.: Long. 01:29:45 Lat. 42:36:29
Refuge de Rialb	G.P.S.: Long. 01:33:43 Lat. 42:38:25
Refuge de Comaubaga	G.P.S.: Long. 01:33:04 Lat. 42:36:24
Refuge de la Vall del Riu	G.P.S.: Long. 01:36:50 Lat. 42:35:44
Refuge Còms de Jan	G.P.S.: Long. 01:38:22 Lat. 42:37:06
Refuge de Cabana Sorda (dispose de toilettes sèches)	G.P.S.: Long. 01:40:23 Lat. 42:36:41
Refuge de Siscaró	G.P.S.: Long. 01:42:24 Lat. 42:35:42
Refuge de la Portella	G.P.S.: Long. 01:43:16 Lat. 42:34:19
Refuge de Ribaescorjada	G.P.S.: Long. 01:38:31 Lat. 42:34:03
Refuge Pla de les Pedres	G.P.S.: Long. 01:40:46 Lat. 42:33:13
Refuge Montmalús	G.P.S.: Long. 01:40:53 Lat. 42:29:57
Refuge de Fontverd (dispose de toilettes sèches)	G.P.S.: Long. 01:35:43 Lat. 42:29:31
Refuge dels Agols	G.P.S.: Long. 01:36:35 Lat. 42:30:40
Refuge d'Ensagents	G.P.S.: Long. 01:38:34 Lat. 42:31:01
Refuge Riu dels Orris	G.P.S.: Long. 01:38:26 Lat. 42:29:06
Refuge de Perafita	G.P.S.: Long. 01:34:44 Lat. 42:28:47
Refuge de Claror	G.P.S.: Long. 01:33:53 Lat. 42:28:12
Refuge de Prat Primer	G.P.S.: Long. 01:33:03 Lat. 42:28:42
Refuge de Roca de Pimes	G.P.S.: Long. 01:32:11 Lat. 42:26:01
Refuge de Francolí	G.P.S.: Long. 01:25:37 Lat. 42:29:24
Refuge de Les Fonts	G.P.S.: Long. 01:28:47 Lat. 42:35:24
Refuge Pla de l'Estany	G.P.S.: Long. 01:27:40 Lat. 42:35:38
Refuge de Besalí	G.P.S.: Long. 01:32:98 Lat. 42:37:67
Refuge Collet Martí	G.P.S.: Long. 01:28:96 Lat. 42:28:14



ROUTES ÉCOTOURISTIQUES

L'Andorre possède une **faune et une flore** impressionnantes, que les meilleurs professionnels de montagne de ce pays vous dévoileront pour vous présenter les paysages de la principauté d'une façon différente.

Ces routes vous permettront, entre autres activités, d'apercevoir des **oiseaux en danger d'extinction**, comme le gypaète barbu ou le roitelet huppé.

Ce territoire est également le domaine **du chamois et de la marmotte**, ainsi que de nombreuses autres espèces, dont la plupart sont originaires des Pyrénées.

Vous pourrez **ramasser les champignons et les fruits des bois** qui poussent dans ces lieux et vivre une expérience gastronomique différente en goûtant les produits du terroir.

L'Andorre est un pays idéal pour faire des balades en famille, par exemple dans la **vallée de Sorteny** et pour découvrir des métiers anciens

à Sant Julià de Lòria. Le premier est un itinéraire de basse montagne qui recense plus de 800 espèces de fleurs, dont certaines poussent exclusivement dans les Pyrénées.

Si vous êtes un randonneur expérimenté, nous vous recommandons l'ascension du **Comapedrosa**, dont les 2942 m d'altitude en font le sommet le plus élevé d'Andorre.

Une autre route incontournable vous permettra de découvrir la beauté de la **vallée du Madriu-Perafita-Claror**, déclarée patrimoine mondial par l'UNESCO.

Il ne nous reste plus qu'à vous suggérer quelques routes pour découvrir le cirque de Pessons, la vallée d'Incles ou la vallée d'Enclar, une zone connue comme la plus grande réserve de chamois d'Andorre.

Vous souhaitez approfondir vos connaissances sur la faune et la flore de la principauté

d'Andorre ? Le **CENMA** (Centre d'études de la neige et de la montagne d'Andorre) vous propose une formation spécialisée sur ces sujets, ainsi que des cours pour vous spécialiser dans différents domaines environnementaux, tels que l'écologie, l'ethnobotanique, la découverte des papillons, etc. Renseignez-vous pour connaître l'offre variée du centre et tout ce que peuvent vous apprendre ses professionnels spécialisés.

AVEC QUI:



Offices du tourisme (p. 114)
CENMA · info@ari.ad

- Facile
- Moyen
- Difficile
- Départs
- Durée
- Heure
- € Prix
- ! Observations



1

ENCAMP



Accès par le Funicamp. Une fois à Solanelles, bus 4x4 jusqu'au 1er lac de Pessons pendant les mois de juillet, août et septembre. Accès Grau Roig Bus 4x4 > 1er lac de Pessons.



Office de Tourisme Encamp (p. 114).

Le cirque de Pessons

La nature à l'état pur. Si vous décidez de découvrir les lacs du cirque de Pessons (le plus grand cirque glaciaire granitique d'Andorre avec ses 18 lacs), l'un des espaces les plus emblématiques de la principauté, vous pourrez y observer des marmottes, des grenouilles et des oiseaux, tels que le traquet motté ou le rougequeue noir. Le tout plongé dans une immense diversité de flore de moyenne montagne. C'est également une porte d'entrée vers la vallée du Madriu, classée au patrimoine culturel mondial de l'UNESCO.



2

ENCAMP




Office de Tourisme Encamp (p. 114).

La forêt du Campeà

Le **pin noir** règne en maître sur cette forêt située dans la zone la plus sombre d'Els Cortals d'Encamp. Dans cette zone, les exemplaires de grande taille côtoient la colonie importante de rhododendrons.

Mais ce qui vous surprendra le plus pendant le trajet, c'est la couleur de la strate herbacée, peuplée d'espèces comme le chardon bleu.

3



ENCAMP



Office de Tourisme Encamp (p. 114).

L'Alt del Griu

Ce sommet de 2 874 mètres est le site andorran où les **renards** et les **marmottes** ont élu domicile. Entre les roches de granit, vous pourrez écouter les cris des marmottes.

Si vous préférez les oiseaux, vous viendrez en quête du merle à plastron.

4



ENCAMP



Office de Tourisme Encamp (p. 114).

Le col de Beixalis et le pic de Padern

Profitez d'un paysage spectaculaire dans cette zone peuplée de rapaces. Le col de Beixalis se trouve à 1 795 mètres d'altitude, entre les paroisses de La Massana et Encamp.

Si vous faites l'ascension du pic de Padern, vous pourrez admirer la vue imprenable sur les paroisses d'Escaldes-Engordany et Encamp, ainsi que sur la **vallée du Madriu**. De même, vous pourrez voir depuis les hauteurs l'endroit où les rivières Valira del Nord et Valira d'Orient se rejoignent pour former l'impressionnant Gran Valira, le cours d'eau le plus important de la principauté d'Andorre.

5



ORDINO



3 h



Plus d'informations concernant les excursions guidées a Office de Tourisme Ordino (p. 114).

Cirque glaciaire de Tristaina - Réserve de biosphère

Découvrez en détail la richesse naturelle du cirque glaciaire de Tristaina, grâce à la présence dans la zone d'un circuit interprétatif qui vous informe sur sa faune et sa flore, ainsi que sur les lacs et la faille de l'endroit.

L'**hermine** est la protagoniste incontestée de Tristaina. Ce petit mammifère carnivore est l'un des plus sympathiques de la haute montagne.

6



ORDINO
Reserva de biosfera

ORDINO



4 h



Plus d'informations concernant les excursions guidées a Office de Tourisme Ordino (p.114).

Lac de l'Estanyó - Réserve de biosphère

En poursuivant cet itinéraire, vous atteindrez l'une des zones naturelles les plus riches d'Andorre. Outre les **vues imprenables**, vous pourrez admirer les **restes archéologiques et différentes espèces de fleurs qui ne poussent qu'en altitude**.

Sur la route qui mène à ce lac d'origine glaciaire, vous rencontrerez des espèces de fleurs uniques, comme la quintefeuille, et vous pourrez apercevoir des mésanges et des becs-croisés des sapins, deux oiseaux qui ont élu domicile sur ces terres. Pour apercevoir le lagopède alpin, le gypaète barbu ou même l'aigle royal, vous devrez monter un peu plus haut.

7



ORDINO
Reserva de biosfera

ORDINO



3 h



Plus d'informations concernant les excursions guidées a Office de Tourisme Ordino (p. 114).

Sur la piste de la faune et ses empreintes - Réserve de biosphère

Cet itinéraire vous dévoile certains secrets du parc naturel de la vallée de Sorteny. Vous traverserez des zones humides, vous familiariserez à sa richesse botanique représentée par près de 300 espèces de flore, y découvrirez les vestiges d'une époque lointaine qui vivait de l'élevage et vous apprendrez à reconnaître les animaux d'après leurs empreintes. Vous pourrez également apercevoir les oiseaux depuis le belvédère.

8



ORDINO
Reserva de biosfera

ORDINO



6 h



Plus d'informations concernant les excursions guidées a Office de Tourisme Ordino (p. 114).

Le lac Esbalçat - Réserve de biosphère

Quitter le Castellar pour rejoindre le lac Esbalçat est une balade incontournable pour les passionnés de nature qui visitent Andorre. Cette route est courte mais la beauté du cadre séduit le promeneur.

Ce lac se trouve dans la paroisse d'Ordino. Vous pourrez admirer la **vue imprenable de la zone d'Arcalis et du pic de Font Blanca**.



9

Pla de l'Estany

La beauté de cette zone du parc naturel du Comapedrosa est magique. L'endroit compte sur la présence permanente et les chants de différentes espèces d'oiseaux, comme la bergeronnette grise, le rouge-gorge ou la mésange.

LA MASSANA



3-4 h



Plus d'informations concernant les excursions guidées a Office de Tourisme La Massana (p. 114).



10

Pic dels Llacs

Histoire et nature se côtoient sur cette montagne située à la frontière espagnole et empruntée autrefois par les contrebandiers. Découvrez les vues imprenables que vous réserve ce sommet, ainsi que la richesse de sa faune et sa flore de montagne.

Ce sommet est le point le plus élevé de la vallée de Setúria et vous offre donc une panoramique unique de la plaine et du versant droit de la vallée du Tor.

Un conseil : **faites la route au printemps**, pour pouvoir admirer la Pulsatilla vernalis, une magnifique fleur, blanche à l'intérieur et mauve à l'extérieur, particulièrement poilue.


LA MASSANA



3-4 h



Plus d'informations concernant les excursions guidées a Office de Tourisme La Massana (p. 114).



11

Aigüesjunes

Un scénario de conte de fées, plein de fantaisie, où les cascades, les forêts anciennes de sapins, les violettes et les plantes aquatiques cohabitent et créent un paysage d'une beauté unique. Cet itinéraire va de la forêt d'Aigüesjunes au parc naturel du Comapedrosa. C'est un endroit idéal pour écouter le chant de petits oiseaux typiques de la zone, comme le roitelet huppé et la grive. Si vous vous intéressez à la faune andorrane, profitez de la balade pour vous rendre jusqu'à la rivière Pla de l'Estany, où vit un amphibien qui ne laisse pas les visiteurs indifférents : le triton pyrénéen.

LA MASSANA



3-4 h



Plus d'informations concernant les excursions guidées a Office de Tourisme La Massana (p. 114).

12



LA MASSANA



3-4 h



Plus d'informations concernant les excursions guidées à Office de Tourisme La Massana (p. 114).

Tomb de les Neres

Il doit son nom au surnom que recevaient les sorcières de l'endroit il y a quelques siècles.

Si vous poursuivez cette route sur 8 kilomètres, vous découvrirez les plus belles forêts et prairies de Canillo, Encamp, Ordino et la Massana. C'est une longue promenade, idéale pour se détendre, faire du sport et contempler la végétation.

13



LA MASSANA



3-4 h



Plus d'informations concernant les excursions guidées à Office de Tourisme La Massana (p. 114).

Anyós, forêt de Padern

Une excursion complète qui traverse un site privilégié, d'une grande beauté naturelle. Elle démarre avec l'église romane de Sant Cristòfol, un petit trésor architectural situé sur une colline.

La route passe également par la forêt de Padern, peuplée de pins rouges, et par le col de Beixalís. Ne ratez pas les paysages incroyables qui vous attendent tout le long du trajet !

14



ANDORRA LA VELLA

Foto: Comitè d'Andorra la Vella

Sur
réservation

3-4 h



--



Office de Tourisme Andorra la Vella (p. 114).

La vallée d'Enclar

La présence d'une importante population de chamois est l'un des points forts de la vallée d'Enclar, l'une des zones les plus visitées d'Andorre en raison de la richesse de sa faune. En outre, Sant Vicenç d'Enclar est un site qui possède une flore impressionnante, que vous pourrez découvrir dans toute sa splendeur si vous le visitez au printemps ou en été. Les champs sont peuplés de rosiers sauvages qui offrent un spectacle unique. Vous pouvez également profiter de la promenade pour apercevoir **des éperviers, des milans et des faucons pèlerins**, en fonction de l'époque de l'année.



ANDORRA LA VELLA



Sur
réservation



4 h



Office de Tourisme Andorra la Vella (p. 114).


Belvédères de l'ubac d'Andorre-la-Vieille

Les belvédères nous offrent de somptueux panoramas sur Andorre-la-Vieille.

Cette randonnée avec peu de dénivelé nous permet de découvrir les belvédères du Roc dels Senders, du Bosc Negre, du Roc de Palomera et du Roc de Solobre.

L'itinéraire nous amènera à traverser la forêt de Palomera et à observer la faune et la flore locales.

Visites guidées pendant la période estivale.



ESCALDES-ENGORDANY



Tous
les jours



8,00 h



6 h



23 €



Office de Tourisme Escaldes-Engordany (p. 114).

Itinéraire de Fontverd

Fontverd est le cœur de la **vallée du Madriu, déclarée patrimoine de l'humanité par l'UNESCO.**

Cette route vous mène dans les forêts de la zone et leurs canaux, et vous invite à visiter son refuge.

L'itinéraire est circulaire et d'un niveau de difficulté moyen. Il dure 6 heures et s'étend sur 13 km. Vous pouvez l'emprunter en famille car le tracé est facile.

Les plantes de la vallée du Madriu étaient autrefois utilisées comme remèdes naturels pour soigner les maux des habitants de la zone.



LACS

Partir à la découverte des **lacs de haute montagne andorrans** est une expérience unique, qui vous aidera à mieux comprendre l'évolution du territoire de la principauté.

En outre, la beauté des lacs de haute montagne est incomparable, en raison du cadre et de la variété d'espèces naturelles qui y ont élu domicile.

Le pays compte **plus de 80 lacs**, mais nous nous limiterons ici à présenter les 6 plus importants dont la richesse naturelle et le cadre privilégié méritent une visite.

La visite des lacs est une façon originale et très intéressante de faire du tourisme actif et de partir à la découverte des paysages de la principauté. Si vous prévoyez une excursion de ce genre, vous devez connaître toute l'information nécessaire sur les plus beaux d'entre eux.

AVEC QUI:



Offices du Tourisme (p. 114)
CENMA
info@ari.ad



Facile Moyen Difficile

Départs Dénivelé


Temps de montée

Temps de descente

1 Le lac de Juclà

Ce lac de 21,3 hectares est **le plus grand lac d'Andorre**.

La couleur bleue intense et les tons spectaculaires de ses eaux vous envoûteront et vous n'aurez plus qu'une envie : revenir !



CANIILLO

● → Pont de la Baladosa (Val d'Incles)

↑ 2 h 10 min. ↓ 1 h 40 min. ▲ 465 m.

2 Le lac Moreno

Pour vous rendre au lac Moreno, laissez derrière vous la Borda del Tresà et dirigez-vous vers la rivière Ensagents en empruntant un chemin bordé de pins noirs, dont certains sont absolument spectaculaires.

Ce lac prend naissance dans un affleurement d'eaux souterraines et il est l'un des plus visités en raison de la beauté du paysage environnant.



ENCAMP

● → km 6, Ctra. dels Cortals d'Encamp (CS220)

↑ 3 h ↓ 2 h 45 min. ▲ 550 m.

3 Circuit des lacs de Tristaina

Les lacs de Tristaina sont l'une des zones naturelles les plus caractéristiques du paysage andorran et recensent un nombre incalculable d'espèces de la faune et la flore locales. L'accès et la visite des environs s'avèrent très faciles, grâce à l'itinéraire simple que nous vous recommandons ici, surtout si vous êtes accompagné d'enfants. C'est en tout point de vue une **excursion parfaite pour toute la famille**.

La richesse de la flore et de la faune de ces lacs est l'un des points d'intérêts de la zone. Tout le long de l'itinéraire balisé, vous trouverez des panneaux d'information qui vous renseigneront sur les espèces que vous pouvez apercevoir en chemin.

Il convient également de mentionner que vous êtes dans l'un des habitats naturels les plus importants de l'**hermine** en Andorre, qui est omniprésente dans les abords des lacs. Réserve de biosphère depuis le mois d'octobre 2020.



ORDINO
Reserva de biosfera

ORDINO

○ ●→ Coma del Forat
(Arcalis)

↑⌄ 1 h 20 min. ↓⌄ 1 h 20 min. ▲↑ 220 m.

4 Le lac Noir - Parc Naturel du Comapedrosa

Le sommet du Comapedrosa est le plus élevé de la principauté d'Andorre. Ce lac d'origine glaciaire, à l'instar de nombreux autres de la zone, se trouve dans le parc naturel qui porte le même nom.

Cette route vous permettra de découvrir toute l'essence de la haute montagne andorrane.



LA MASSANA

● ●→ Maisonnette du parc ou Circuit
d'interprétation du Comapedrosa

↑⌄ 3 h ↓⌄ 2 h 10 min. ▲↑ 1.053 m.

5 Le lac de la Nou

Il figure parmi les grands lacs du pays et vous devez absolument le visiter si vous faites du tourisme actif dans la principauté.

Le chemin qui mène jusqu'au lac commence dans la station de Naturland et rejoint le Port Negre et le refuge de Claror jusqu'au lac, véritable havre de paix.

Vous pouvez aussi arriver par Andorre-la-Vieille et Escaldes-Engordany.



SANT JULIÀ DE LÒRIA - ANDORRA LA VELLA - ESCALDES-ENGORDANY

○ ●→ Prat de Conangle

↑ 3 h ↓ 2 h 25 min. ▲ 500 m.

6 Le lac d'Engolasters

Il s'agit du lac idéal pour profiter d'une balade pendant des vacances en famille, car son emplacement **permet aux enfants et aux adultes d'y accéder facilement**.

Par ailleurs, la zone, reliée à d'autres chemins, dispose de restaurants pour faire une pause gourmande et passer une journée inoubliable dans les montagnes d'Andorre.

À côté du lac se trouve le chemin de Les Pardines, d'environ 3 km de long, avec vue sur le village d'Encamp et la vallée d'Orient où nous trouverons un jardin botanique et une ancienne mine de charbon.



ENCAMP - ESCALDES-ENGORDANY

○ ●→ Parking Pardines, Km 2 - 3 route Cor-tals d'Encamp. Parking de l'itinéraire des Forts d'Engolasters, km 6,2

↑ Durée approximative en marchant: 10 min ▲ 0 m.



CHEMINS ET ACTIVITÉS BIEN-ÊTRE

L'Andorre est la destination idéale pour profiter de quelques jours de calme, de nature et de bien-être. Le pays dispose de nombreuses options et propositions qui s'adapteront parfaitement à vos besoins, en vous aidant à déconnecter du stress quotidien et à reconnecter avec vous-même, vous permettant de retrouver l'équilibre entre le corps et l'esprit pour atteindre une harmonie totale.

MOMENTS : chemins de bien-être

Ces itinéraires offrent la possibilité de se découvrir soi-même. Il s'agit de sentiers courts et facilement accessibles, conçus pour déconnecter de la routine. Une invitation à profiter de moments de calme et de réflexion.

Moments « Nous sommes la forêt », un parcours conçu pour travailler la connaissance de soi. Le parcours, situé dans la forêt de Canolich, est facilement accessible. Réservation obligatoire auprès de l'Office de tourisme.

 2-3h  8 € Facile

AVEC QUI :



Off. tourisme de Sant Julià de Lòria (p. 114)

Off. tourisme d'Andorra la Vella (p. 114)

Be Forest (p. 107)

World of Experiences (p. 107)

Moments « Nous sommes Tartera », un itinéraire à faire en équipe pour travailler sur des objectifs. Le parcours se situe dans la vallée d'Enclar et suit la zone rocailleuse du secteur.

 3h  15 € Moyenne

Bains de forêt : également appelée *Shirim yoku*, cette activité de bien-être d'origine nipponne consiste à se promener dans un espace naturel, dans le but de déconnecter. Adaptée à tous les publics, cette activité se pratique en se promenant à pied dans des milieux naturels.

Marche consciente : il s'agit d'une promenade relaxante dans un espace naturel, accompagnée d'exercices de méditation, d'étirements, d'alignement des chakras, d'automassages, de mantras et de techniques de respiration.



MANUEL DE COHABITATION EN MONTAGNE

Recommandations



- ▶ Sur les chemins, veillez à laisser les portes que vous franchissez tel que vous les trouvez (ouvertes ou fermées).
- ▶ Évitez de vous écarter du chemin balisé.
- ▶ Lorsque vous voyez des animaux, veillez à passer le plus loin possible et sans faire de bruit. Tenez-vous à distance des animaux.
- ▶ Ne touchez pas les animaux et ne caressez pas les petits, aussi bien les poulains que les veaux. La mère est certainement dans les parages et pourrait vous attaquer pour les défendre.
- ▶ Maîtrisez votre chien et tenez-le en laisse.
- ▶ Ne portez pas de poches dans vos mains (les animaux peuvent réagir brusquement pensant que vous voulez leur donner du sel).
- ▶ Ne donnez pas à manger aux animaux.
- ▶ Ne faites pas peur aux animaux et ne les faites pas courir.
- ▶ Si vous vous déplacez en véhicule et rencontrez des animaux sur votre route (vaches, juments), ne jamais klaxonner, attendez qu'ils se déplacent tout seuls. Ne les forcez jamais à bouger, vous pourriez provoquer un accident.

Activités en pleine nature

CHIENS DE BERGER

Lors de votre randonnée en montagne, il est possible que vous rencontriez des chiens de berger. Vous devez savoir que ces chiens ont été éduqués pour protéger le bétail. Ils n'attaquent pas mais dissuadent. Ils peuvent être de grande taille et à forte corpulence. Ils aboient pour se faire respecter. S'ils considèrent l'intrus comme un danger potentiel pour le bétail, ils aboient. Si l'intrus ne tient pas compte de l'avertissement, ils peuvent aller jusqu'à attaquer, donc...

✓ **Veillez à toujours respecter ce qui suit :**

Ignorez les chiens de berger.

N'essayez pas de les approcher, encore moins de les caresser.

Si vous rencontrez un troupeau, gardez vos distances.

Attention aux gestes qui peuvent vous sembler normaux, comme leur donner à manger, les caresser ou vous prendre en photo avec eux, puisqu'en effet, les chiens peuvent l'interpréter comme une agression.

Si vous vous retrouvez nez à nez avec un chien de berger, restez tranquille et posé pour le calmer.

Si vous êtes avec un chien de compagnie, vous devez le tenir en laisse pour éviter tout affrontement possible avec le chien de berger.



Cohabitation



Le tourisme de montagne est pleinement compatible avec l'élevage à condition de veiller au respect de l'environnement et des autres usagers.

L'élevage est une activité traditionnelle de notre territoire, il fait vivre nos montagnes.

L'élevage contribue à préserver le paysage, les montagnes et les pâturages, ainsi qu'à prévenir les incendies.

En été, nous profitons tous de la montagne mais durant cinq mois, elle sert d'habitat aux animaux de rente. Ils y mangent, y dorment et s'y déplacent suivant des coutumes pastorales ancestrales.

Il convient d'éviter tout geste inconsidéré découlant de la méconnaissance des possibles réactions des animaux face à certains comportements.

Département de l'Agriculture

Tel. (+376) 875 717
agricultura@govern.ad



Activités en pleine nature



ROUTES À CHEVAL

Les balades à cheval sur le territoire sont une expérience unique et vous permettent de découvrir les plus beaux paysages naturels ou historiques du pays.

Si vous voulez faire du tourisme juché sur votre monture, sachez que le pays compte plusieurs clubs et centres équestres qui proposent des balades ou des cours d'équitation.

Leurs guides professionnels et expérimentés vous conseilleront les meilleurs itinéraires pour découvrir le pays.

Une balade sur les **chemins ancestraux, les forêts et les sentiers en pleine nature** d'Andorre vous dévoilera les endroits les plus reculés et

merveilleux du pays, sous un angle qui n'a rien à voir avec celui que vous auriez derrière la vitre de votre voiture.

Décidez-vous à vivre des aventures en plein air et profitez au maximum de votre séjour avec l'une des deux entreprises existantes en Andorre.



- Facile
- Moyen
- Difficile
- € Prix
- ! Observations



CANILLO



Centre équestre Nòrdic Aventura

Situé a Canillo ce centre organise des sorties à cheval à Soldeu et El Tarter, en compagnie de professionnels qui vous garantissent une excursion inoubliable et sans risques. L'établissement dispose de **chevaux de la race Mérens**. Typiques de la haute montagne, ils se déplacent facilement sur les terrains de la zone et se prêtent parfaitement à ce genre de sorties. Les chevaux sont choyés dans le centre et se trouvent en parfaites conditions pour réaliser la balade.



! Demandez plus d'info pour réservations et horaires.

Centre Équestre Nòrdic Aventura

Au pied des pistes de Grandvalira
Hôtel Nòrdic
AD100 El Tarter, Canillo

Tél. (+376) 739 500 / 339 284
www.hotelnordic.com
reserves@grupnordic.com





LA MASSANA



Club hippique l'Aldosa

Ce **centre hippique et école d'équitation** possède plus de 20 ans d'expérience au sein du secteur. N'hésitez donc pas à faire appel à leurs services pendant votre séjour en Andorre.

Les **chevaux croisés de race espagnole** du centre ont été spécialement sélectionnés en raison de leur caractère et capacité de déplacement en haute montagne. Vous savez ainsi que votre balade à cheval dans les montagnes et les vallées de La Massana sera une expérience inoubliable et sans risques. Vous êtes accompagné d'enfants? Pas de problème ! Le centre possède également des poneys et organise des baptêmes d'équitation pour les plus petits. Tous en selle pour découvrir La Massana en famille !

Parmi les propositions d'excursions organisées par les responsables de L'Aldosa, il convient de mentionner le chemin des Mollerès et les côtes

de Giberga, idéal pour les débutants, et le circuit d'Anyós, qui comprend un galop spectaculaire sur un trajet d'un kilomètre.

Envie d'émotions plus intenses ? Choisissez une excursion à cheval dans le **parc naturel du Comapedrosa**, le sommet des Pyrénées. Nous vous proposons de rejoindre au trot le refuge situé à **2 200 mètres d'altitude**. Une expérience unique qui vous dévoilera des paysages incroyables, en compagnie d'un animal d'une grande noblesse.

Découvrir la richesse naturelle de ce parc sur votre monture est une façon originale et personnelle d'admirer les parois rocheuses, les forêts, les ruisseaux, la faune et la flore de l'endroit. En chemin, vous apercevrez des lézards de toutes les tailles et espèces.



Ouvert tous les jours et pendant toute l'année.

Club Hípic l'Aldosa

Reserves de 9.00 a 20.00 h (+376) 331 898
Tél. (+376) 837 329 www.hipica-aldosa.com
(+376) 325 629 gilou@andorra.ad

Office de tourisme La Massana

(p. 114)





CYCLOTOURISME ET VTT

De nombreux visiteurs demandent quelle est la meilleure excursion à réaliser pendant leur séjour en Andorre. Et il est bien difficile d'y répondre, car le choix est des plus vastes.

Les itinéraires balisés en VTT ou pour faire du vélo électrique en pleine nature vous mèneront jusqu'à quelques-uns des endroits les plus singuliers des montagnes et des vallées d'Andorre, mais l'offre de tourisme actif du pays est encore bien plus riche.

Les **stations de ski** sont à l'honneur si vous êtes en quête de divertissement et d'activités en plein air. En hiver, elles rassemblent les amateurs de ski et autres sports d'hiver. Mais l'offre ne se limite pas à la neige... En été, elles se réinventent et deviennent un spot d'activités pour petits et grands qui peuvent alors conduire un kart ou s'initier aux circuits *freeride*.

Des ascensions sont également proposées en VTT et les participants de tous les niveaux



n'auront que l'embaras du choix, tant les circuits sont nombreux. Les destinations sont également très variées. Les différents itinéraires vous conduiront jusqu'aux cols de montagne et autres sites d'intérêt du pays.

Les débutants et les experts de la petite reine trouveront sans problème le tracé qui s'adapte le mieux à leur niveau.

D'ailleurs, le cyclisme est un sport étroitement lié à l'histoire du pays, et de nombreuses initiatives sont menées à bien pour présenter l'Andorre comme destination pour tous les amateurs de vélo. **Bike Park** est un projet pensé pour que les cyclistes qui visitent la principauté puissent profiter au maximum des différents circuits spécialement prévus pour la pratique de ce sport. Vous pourrez passer une journée exceptionnelle en pratiquant des disciplines comme le cross country, le hors-piste, le four cross, la descente, etc. Il vous suffit de choisir votre discipline et l'endroit où vous souhaitez la pratiquer.

Si vous êtes un amateur de la petite reine mais préférez les circuits plus tranquilles, sachez que le pays compte également des espaces spéciaux pour pratiquer le **BMX** et des pistes cyclables pour faire du **cyclotourisme**. Une expérience plus calme mais tout aussi plaisante, qui vous

mènera jusqu'aux endroits les plus singuliers d'Andorre.

À Escaldes-Engordany, le terrain situé entre le Serrat d'Engolasters et la Coma del Favar, accueille un **circuit de VTT** de 1 100 mètres. Au fil du parcours, vous trouverez 3 ateliers d'habileté, 6 ateliers de vélo de trial, des sauts, des virages en dévers et des passerelles en bois. Le circuit est un espace libre d'accès, où débutants et experts peuvent pratiquer le VTT à leur rythme dans un cadre privilégié et en pleine nature.

Encamp dispose d'un large éventail d'itinéraires cyclables de montagne balisés et relevés au GPS dans la zone de Solanelles, Grau Roig et Les Pardines. Au total, ce sont 12 itinéraires différents et de niveaux variés : 2 de niveau facile, 6 de niveau moyen et 4 de difficulté élevée. Le plus court s'étend sur 4 km, le plus long sur 22 km et certains forment des boucles. Les itinéraires ont été pensés pour les VTT, vélos électriques, gravel, enduro et all mountain.



Vous trouverez toutes les informations détaillées dans le Guide Cyclisme sur route et le Guide de VTT et de vélos électriques. (p. 103).



PÊCHE

Au printemps et en été, ce pays est une destination de rêve pour les amateurs de pêche en montagne.

Les **saumons et les truites**, deux poissons de rivières, sont les principales espèces que vous trouverez en Andorre, dans leurs différentes variétés. Si vous aimez la pêche, les lacs, rivières et ruisseaux de la principauté seront à la hauteur de vos exigences.

À noter qu'il existe dans le pays des réserves où la pêche est contrôlée, en marge des rivières et lacs où la pêche est libre. Il existe deux zones de pêche intensive, une réserve naturelle et onze zones avec remise à l'eau.

Consultez ci-dessous la liste des zones de pêche intensive et les dates d'ouverture au public :

Lac d'Engolasters et rivière d'Os : du 14/03 au 12/11.

Lacs de Tristaina : du 10/06 au 01/11.

Le **cirque des Pessons** est une réserve naturelle réglementée par le gouvernement andorran pour contrôler la pêche du 10/06 au 15/10.



Liste des réserves avec remise à l'eau :

Ouverte du 14/03 au 12/11

- Réserve avec remise à l'eau du Gran Valira

Ouvertes du 01/04 au 15/10 (rivières)

- Réserve avec remise à l'eau d'Erts
- Réserve avec remise à l'eau d'Encamp
- Réserve avec remise à l'eau de La Cortinada
- Réserve avec remise à l'eau d'Incles
- Réserve avec remise à l'eau de Canillo

Ouvertes du 11/06 au 01/11

- Réserve avec remise à l'eau du lac du milieu de l'Angonella
- Réserve avec remise à l'eau du premier lac de Tristaina
- Réserve avec remise à l'eau de la vallée de Sorteny et du lac de l'Estanyó
- Réserve avec remise à l'eau du lac Canals roges
- Réserve avec remise à l'eau du premier lac des Pessons
- Réserve avec remise à l'eau du lac du milieu d'Ensagents

Autres rivières **ouvertes du 01/04 au 15/10**
et autres lacs **du 10/06 au 01/11.**

Permis de Pêche Saison

(comprend la cotisation de la fédération andorrane de chasse et pêche) :

Andorrans et résidents

59,10 €
<14 ans : gratuit
<18 ans : 8,90 €
>65 ans : 29,60 €
Sans mort : 29,60 €

Permis journalier

22,10 €
<14 ans : 11,00 €
Sans mort :
11,00 €
<14 ans : 5,60 €

Non-résidents

132,80 €
Sans mort : 59,10 €

Permis de zones délimitées de pêche

Intensive : 8,30 € (maximum 4 captures)
Sans mort : 2,20 €
Zone délimitée du cirque des Pessons :
8,30 € (maximum 4 captures)
Éducative <14 ans : 3,85 € (maximum 4 captures)

Prix 2023

Achetez ici votre
permis et votre licence
de pêche



AVEC QUI (p. 106):



100% Natura

Ministère de l'Environnement, de
l'Agriculture et du Développement durable
www.patrimoinatural.ad





GOLF ET PITCH & PUTT

Au printemps, les températures agréables font d'Andorre l'endroit idéal pour pratiquer un sport en plein air, au contact de la nature, de la flore et de la faune les plus spectaculaires du pays. Sans oublier d'ajouter que l'orographie andorrane se prête à tout type d'activités sportives.



SOLDEU



Centrale de réservations :

Tél.: (+376) 753 188

Informations :

Tél.: (+376) 890 500

www.golfsoldeu.com

Golf Soldeu

Jouer au golf à plus de 2 000 mètres d'altitude peut vous sembler une folie, et pourtant... vous pouvez le faire à Grandvalira !

Cette station de ski andorrane compte un terrain de golf au sein de ses installations, desservi par une télécabine de 8 places. Le parcours de 9 trous et un par 33 est équipé de tout le nécessaire pour disputer une partie de golf et possède un atout majeur : un paysage à couper le souffle. Un véritable luxe que tout bon golfeur saura apprécier.

Le Golf Soldeu compte également un centre d'apprentissage, un espace d'entraînement et des instructeurs, ainsi qu'un club-house idéal pour prendre vos repas en admirant la vue imprenable. Toute une expérience en altitude, pensée pour les sportifs qui aiment la nature !





ORDINO



Vallée d'Ordino P&P et Golf Club :
Tél. (+376) 850 400
direccio@ordinopitchandputt.com
www.ordinogolfclub.com

Vallée d'Ordino P&P et Golf Club

À quelques kilomètres d'Ordino, dans une des plus belles vallées d'Andorre, classée Réserve de biosphère, avec un parcours de 9 trous, situé à quelques kilomètres d'Ordino, dans l'une des plus belles vallées d'Andorre. Ses installations et l'aménagement du terrain, avec un parcours paisible et parfois amusant, en fait un endroit idéal pour les golfeurs expérimentés ou débutants qui veulent améliorer leur technique. Le paysage extraordinaire est une valeur ajoutée qui invite les joueurs venus pratiquer leur sport préféré à se détendre.



LA MASSANA



Pitch&Putt El Torrent:
Tél.: (+376) 738 613
Fax: (+376) 839 113
info@xixerellapark.com
www.xixerellapark.com

Pitch & Putt El Torrent

Le pitch & putt est une alternative au terrain de golf ; **un espace plus réduit et des parties plus faciles pour les joueurs**, qui n'ont pas besoin d'autant de matériel.

Le Pitch & Putt El Torrent est un excellent endroit pour pratiquer ce sport, que vous soyez débutant ou expérimenté.

Une rivière coule tout le long du parcours et donne aux parties de golf un air bucolique. Les joueurs profiteront ici du spectaculaire cadre naturel qui caractérise l'ensemble de la principauté d'Andorre.





VOIES D'ESCALADE

L'orographie singulière et la situation géographique d'Andorre en font un pays idéal pour pratiquer l'escalade. Sans oublier la richesse naturelle de la principauté et l'immense beauté des paysages qui se prêtent aux activités de montagne, aux vias ferratas et aux murs d'escalade.

AVEC QUI (p. 102):



Andorra 3000 Mountain Guides
Epic Andorra
Ensagents Aventures
Guies Muntanya Adictes
Isard Wildland
Natura i Aventura
Off. Turisme Escaldes-Engordany
Pas a Pas
Xavi Bonatti



Approche





1

Cascade Riu d'Urina

L'un des spots d'escalade les plus prisés d'Andorre, en raison notamment de sa magnifique **cascade, qui s'enfile au travers d'une paroi de roche calcaire**. Située dans les environs du village de Canillo, elle présente un niveau de difficulté bas à moyen et compte douze voies équipées de spits ou goujons à expansion.

12 voies - Difficulté : de 3 à 6a

CANILLO



Suivre la route de Canillo jusqu'à la route qui monte à la vallée de Mereig. Suivre la route jusqu'au virage et garer le véhicule. Traverser la rivière et suivre le chemin jusqu'à la cascade.



2

Pic de Ribuls

Ce sommet du Cercle des Pessons, dans la zone de Grau Roig, s'élève à 2 780 mètres d'altitude. Si vous l'escaladez l'été, vous pourrez profiter des températures agréables. Les parois, en granit, sont équipées de goujons et de spits pour faciliter l'ascension.

Le Pic de Ribuls compte quatre voies d'escalade de difficulté moyenne, que vous pourrez gravir sans problème si vous avez déjà une certaine expérience dans ce type de sport.

4 voies - Difficulté : de 5 à 6a

ENCAMP



Depuis la gare de Grau Roig, suivre le chemin du premier lac de Pessons et emprunter le chemin sur votre gauche.



3

Secteur Encodina

Cette zone d'escalade se trouve à quelques kilomètres de la station d'Ordino-Arcalis. Orientée au nord-est et haute de 1 850 mètres, elle se caractérise par sa plaque et deux fissures, qui représentent un véritable défi pour les sportifs.

Compte tenu de son emplacement, nous vous recommandons d'escalader Encodina au printemps et en été. Vous y trouverez treize voies d'une difficulté moyenne à élevée, avec des parois en calcschiste et un peu de lichen. **13 voies - Difficulté : de 4+ à 6c+**

ORDINO
Reserva de biosfera
ORDINO



Plateau d'Encodina à 2,5 km environ, avant la station d'Ordino Arcalis. Traverser le plateau jusqu'aux tables de l'aire de pique-nique, puis suivre les indications qui mènent jusqu'à la rivière, qu'il faut traverser pour, quelques mètres plus loin, avant les pâturages, tourner à droite sur un sentier bien signalisé qui nous conduit jusqu'aux premières voies.



Roc dels Palinquerons

Le Roc dels Palinquerons est l'assise rocheuse du massif de l'Uina qui fait face au pont de la rivière Valira del Nord, au lieu-dit Santa Bàrbara. Cette paroi rocheuse est dotée de plusieurs équipements sportifs pour l'initiation des enfants et la pratique d'activités de montagne, principalement l'escalade et le ferratisme.

8 voies très faciles (de niveau 2 et 3) pour l'initiation des enfants.



Situé sur l'ancien chemin royal, à proximité de l'église Santa Bàrbara.
<https://www.google.com/maps/@42.5562581,1.52999,19z>



Sant Antoni de la Grella

Si vous aimez l'escalade, voici quelques voies incontournables des deux secteurs de Sant Antoni de la Grella. Il s'agit de rochers calcaires à plus de 1 150 mètres d'altitude en direction de l'est, que les amateurs de sports en hauteurs ne voudront surtout pas rater.

Cette zone d'une grande beauté, située à côté de la rivière Valira del Nord, vous surprendra. **Ses 18 voies, de difficulté moyenne à élevée**, sont équipées de goujons Parabolts et d'ancrages chimiques à la résine. **18 voies - Difficulté : de 5a à 7c**




Roc de la Coma d'Erts

Il a 15 voies et sa difficulté est de 4 à 6a (moyenne).



Quart d'Erts, Carretera general 4, Erts- La Massana.

7



ANDORRA LA VELLA




Prendre le chemin du canal d'irrigation de l'Obac de l'avenue de Tarragona et à cent mètres environ vous verrez un chemin qui vous mènera sur la voie.

Llastra de l'Obac

Il s'agit d'un rocher calcaire assez plat, équipé d'ancrages chimiques à la résine, de moyenne difficulté. Néanmoins, compte tenu de la végétation exubérante qui pousse tout autour, il est déconseillé de grimper les jours de grande humidité, car la paroi est très glissante.

3 voies - Difficulté : de 5a à 6b+

8



ESCALDES-ENGORDANY



À Escaldes-Engordany prendre la route en direction d'Engolasters à 6,3 km où vous devrez laisser la voiture garée. Prendre le chemin de la gauche, un chemin doux au commencement et qui s'incline un peu à la fin, 15 minutes de promenade.

Agulles d'Engolasters

Une vue imprenable sur la vallée d'Andorre vous attend au sommet des Agulles d'Engolasters. Cette zone d'escalade se trouve dans la paroisse d'Escaldes-Engordany, non loin du lac d'Engolasters. Vous y trouverez d'impressionnantes parois de granit en forme d'aiguilles de plus de 30 mètres de haut.

17 voies - Difficulté : de 4 à 6b+

9



ESCALDES-ENGORDANY



À Escaldes-Engordany prendre la route en direction d'Engolasters à 6,3 km où vous devrez laisser la voiture garée. Suivez le route jusqu'à la zone d'escalade.

Boulder de Coll Jover

À proximité du lac Engolasters, vous trouverez une grande zone d'escalade, composée de parois en granit pouvant atteindre les 18 mètres de haut, d'un niveau de difficulté moyen à élevé.

Les cinq secteurs qui composent cette zone d'escalade englobent **41 voies équipées d'ancrages chimiques à la résine**. Si vous choisissez cet endroit, sachez qu'une zone de pique-nique avec un point d'eau se trouve à proximité.

41 voies - Difficulté : de 4 à 8a



MURS D'ENTRAÎNEMENT

1



CANILLO



Situé à l'extérieur de Canillo sur la route principale.

Mur d'escalade de Canillo

Ce mur d'escalade **extérieur de 33 mètres de haut** se trouve à proximité du village de Canillo. Avant de commencer l'activité, renseignez-vous sur les différents niveaux de difficulté proposés aux experts et aux débutants.

Ouvert toute l'année.

Mur d'entraînement extérieur - Tél.: (+376) 753 600

2



ENCAMP



Prendre la route d'Encamp ; une fois arrivé au rond-point du Funicamp, prendre la route des Cortals d'Encamp jusqu'à la station intermédiaire du Funicamp à environ 10 km.

Mur d'escalade Cortals d'Aventura

Ce mur d'escalade se trouve sur la route des Cortals d'Encamp. Il occupe un espace de **800 m² et mesure 17 mètres de haut**. Découvrez ses différentes zones et franchissez tous les niveaux de difficulté proposés.

Ouvert toute l'année.

Tél. (+376) 731 000

3



ENCAMP



Le mur se trouve dans le centre sportif du Pas de la Case, à l'intérieur du village.

Mur d'escalade Centre sportif du Pas de la Case

Ce petit mur d'escalade payant mesure 20 mètres de haut et n'est pas incliné. Vous pourrez le fréquenter à n'importe quelle époque de l'année, puisqu'il se trouve à l'**intérieur**.

Entrée payante.

Ouvert toute l'année - Tél. (+376) 755 111



Mur d'escalade d'Ordino


Faire du sport tout en profitant du cadre naturel. C'est ce que vous réserve ce mur d'escalade extérieur, baigné par la lumière du soleil. Il ne mesure que dix mètres de haut, mais compte néanmoins **15 voies d'ascension de différents niveaux de difficulté**. Il est apte pour les enfants et les adultes.

ORDINO



Mur situé dans le bâtiment du centre sportif d'Ordino, à côté du parking.
Coordenades GPS: N42°33'21.6 - E1°21'57.2

Accès gratuit.



Mur d'escalade de Fiter i Rossell

Espace polyvalent et moderne adapté à tous les niveaux et tous les publics. L'installation possède une zone d'escalade avec corde de 10 voies permanentes, allant du niveau initiation au niveau de difficulté 7c. Elle fait 6,5 mètres de haut sur 6,6 mètres de large, et s'étend sur une surface de 110 mètres carrés. Parmi les grandes nouveautés de ce centre d'escalade récemment inauguré, nous trouvons le Moon Board, un mur d'escalade équipé de points lumineux permettant de connaître les difficultés du bloc à partir d'une application mobile.



Situé à l'intérieur du Centre Social et Récréatif de Fiter i Rossell, au 3e étage.

Entrée payante.
Tél.: (+376) 890 884



VIAS FERRATAS

Connaissez-vous les vias ferratas ? Il s'agit d'**itinéraires équipés de tous les éléments nécessaires pour favoriser votre progression sur les rochers** en toute sécurité. **18 vias ferratas** sont à votre disposition en Andorre, avec toutes les sensations uniques qui accompagnent la pratique de cette activité.

AVEC QUI (p. 102):



Andorra 3000	Isard Wildland
Mountain Guides	Natura i Aventura
Boscúria	Off. Turisme
CM - Experience	Escaldes-Engordany
Epic Andorra	Pas a Pas
Ensagents Aventures	Peu de Gat
Experiència en muntanya	Roc Roi
Guies Muntanya	Xavi Bonatti
Adictes	



○ Facile ◐ Moyen ● Difficile

⇄ Longueur ▲ Dénivelé ⌚ Temps de montée

⌚ Temps de retour ! Observations



1

CANILLO

○ ▲ 200 m. ⇄ 400 m. ⬆️⬆️ 1 h 35 min ⬇️⬇️ 25 min ! Accès libre.

Canal de Mora 1 et 2*

Cette via ferrata se trouve dans la paroisse de Canillo. De **faible difficulté**, elle mesure 400 mètres de long et présente un dénivelé de 200 m. Elle est donc recommandée aux débutants.

Avant d'envisager de faire cette via, sachez qu'il y a deux itinéraires et que, en fonction de l'époque de l'année, vous pouvez y trouver de la pluie et de la glace. Sachez également qu'elle ne dispose d'aucune voie échappatoire.

* Il s'agit d'un second itinéraire de cette via ferrata, que vous pouvez choisir pour découvrir le Canal de Mora sous un autre angle.



2

CANILLO

◀️ ▲ 350 m. ⇄ 500 m. ⬆️⬆️ 2 h 55 min ⬇️⬇️ 40 min ! Accès libre.

Roc del Quer

Elle se trouve à l'entrée de Canillo. Cette via ferrata de difficulté élevée présente près de 350 mètres de dénivelé. Sa **route très aérienne** vous surprendra, car elle se trouve au centre de la paroi, sans voie échappatoire.



3

CANILLO

● ▲ 210 m. ⇄ 400 m. ⬆️⬆️ 2 h 25 min ⬇️⬇️ 40 min ! Accès libre.

Racons

L'une des vias ferratas les plus impressionnantes d'Andorre, en raison de son **parcours très vertical** et de ses tronçons de paroi en saillie qui ne vous laisseront aucun répit. Réservée aux experts.



4

CANILLO

● ▲ 90 m. ⇄ 350 m. ⬆️⬆️ 1 h 30 min ⬇️⬇️ 15 min ! Accès libre.

Canal del Grau

La continuation naturelle de Racons. Cette via ferrata vous surprendra par ses **jolis paysages et la végétation exubérante qui la borde**. Le long du parcours, vous trouverez des ponts et des chaînes, ainsi que des sections horizontales.

5



CANILLO

60 m. | 80 m. | 2 h 10 min | 50 min | Accès libre
 *Cheminée sur la partie centrale de la voie.

6



CANILLO

50 m. | 60 m. | 2 h 10 min | 50 min | Accès libre
 *Ergot aérien sur le dernier tiers de la voie.

7



CANILLO

100 m. | 120 m. | 1 h 15 min | 25 min | Accès libre.

8



CANILLO

-- m. | 85 m. | -- min | -- min | Accès libre.

Via câble 1

Les avis des experts sont partagés : Via Câble est-elle une voie d'escalade avec un câble de sécurité ou une via ferrata. Il s'agit dans tous les cas d'un itinéraire incontournable si vous vous trouvez dans la zone de Canillo, en raison de ses différents *rappels*.

Via câble 2

Découvrez la seconde route de cette via ferrata d'Andorre et jugez vous-même laquelle est la plus facile.

Roc del Gos

Le premier tronçon est commun aux deux autres vias ferratas situées dans la gorge de la Mora : le départ se trouve sur la gauche, à l'endroit où la gorge devient plus étroite, approximativement au même niveau que la via ferrata Canal de Mora variante 2. Un rappel de 85 m se trouve au bout du trajet, mais il n'est pas obligatoire.

Rappel Roc del Gos

Si vous le souhaitez, vous pouvez grimper par la via ferrata Canal de Mora puis trouver sur votre gauche la via ferrata du Roc del Gos. Prenez-la sur quelques mètres puis déviez-vous sur la gauche. Vous pouvez également arriver en empruntant le chemin qui mène au Mirador du Roc del Quer (montée ou descente). Si vous choisissez cette dernière option, vous trouverez un rappel supplémentaire de 15 m.



ENCAMP

○ ▲ 70 m. ⇄ 150 m. ⏰ 1 h 45 min ⏱ 25 min ! Accès libre.

Clots de l'Aspra

La via ferrata idéale pour les **enfants et les adultes** qui s'initient à cette activité. Elle monte jusqu'à 2 200 mètres d'altitude, le long d'un parcours divertissant, qui compte même des ponts tibétains.



ENCAMP

○ ▲ 200 m. ⇄ 350 m. ⏰ 4 h ⏱ 30 min ! Accès libre.

Bony d'Envalira

Il s'agit d'une via ferrata de haute montagne, de moyenne difficulté. Elle est **extrêmement bien équipée**, mais il vous faudra parfois avoir recours aux ressources naturelles du rocher pour grimper.



ENCAMP · EL PAS DE LA CASA

○ ▲ 50 m. ⇄ 70 m. ⏰ 2 h 10 min ⏱ 1 h ! Accès libre.

Coll dels Isards côté droit

La variante droite de cette voie est très difficile, en raison notamment de son **exigence technique**. Il vaut mieux la faire en été, car le sommet se trouve à 2 700 m d'altitude.



ENCAMP · EL PAS DE LA CASA

○ ▲ 50 m. ⇄ 70 m. ⏰ 2 h 10 min ⏱ 1 h ! Accès libre.

Coll dels Isards côté gauche

La variante gauche est la route la plus courte et facile, pour réaliser cette via ferrata avec succès.

13



ORDINO

Reserva de biosfera



Creu del Noral

Située dans la célèbre forêt de Segudet, à la fin du parcours d'aventure, cette voie ne présente aucune difficulté particulière et a l'avantage d'être très facile d'accès.



150 m.



350 m.



1 h 55 min



35 min



Accès libre.

14



ORDINO

Reserva de biosfera



Via de Segudet

Cette via ferrata facile d'accès et de faible difficulté se trouve à côté de la Creu del Noral. Elle présente une longueur de 250 mètres et un dénivelé de 75 mètres.



75 m.



250 m.



1 h 15 min



25 min



Accès libre.

15



LA MASSANA



Roc de la Coma d'Erts

La via ferrata d'Erts monte sur le côté gauche des voies d'escalade, qu'elle longe sur des parties équipées de chaînes. Sur cette via ferrata, vous trouverez des parties aériennes légèrement sportives et très spectaculaires.



200 m.



435 m.



2 h



35 min



Accès libre.

16



ANDORRA LA VELLA



Sant Vicenç d'Enclar

Cette via ferrata **escarpée** de 140 mètres de dénivelé et une difficulté moyenne est très bien équipée.



190 m.



270 m.

2 h
(piste)40 min
(descente)

Accès libre.



17

Tossal Gran d'Aixovall

Cette via ferrata facile est **urbaine** et courte. Vous la trouverez au pied de la rivière Gran Valira, en gravissant le Tossal Gran.

SANT JULIÀ DE LÒRIA



40 m.



150 m.



1 h 25 min



25 min



Accès libre.



18

Roc d'Esquers

L'une des via ferrata les plus connues d'Andorre, qui se caractérise par ses **passages verticaux**. C'est d'ailleurs la préférée des randonneurs et de tous ceux qui aiment se déplacer en hauteur. Un pont tibétain vous attend à la fin du parcours.

ESCALDES-ENGORDANY



250 m.



350 m.



3 h 50 min



1 h 40 min



Accès libre.



CANYONING

Vivez la montagne en Andorre sous un angle différent en dévalant l'un de ses 5 ravins.

Descendre en rappel, dévaler des toboggans ou se faufiler dans le puits d'une rivière de montagne sont quelques-unes des activités qui vous attendent si vous faites du canyoning en pleine nature. Une expérience inoubliable que vous voudrez revivre très vite.

AVEC QUI (p. 103):



Experiència en muntanya
Guies Muntanya Adictes
Roc Roi



Facile Moyen Difficile

Longueur Temps de montée Temps de retour

Dénivelé Observations

1



CANILLO

Ravins de Canillo


Dans la paroisse de Canillo, vous trouverez des ravins qui vous permettront de passer un bon moment en pratiquant le canyoning.

Le Toll Bullidor, le torrent du canal del Grau, les cascades du torrent d'Urina, les cascades du Clot d'Encarners, la cascade de Moles, les gorges de Ransol, les cascades de la rivière de Jan, la rivière de Cabana Sorda et les cascades de Manegor.



Plus d'informations auprès de l'Office de tourisme de Canillo (page 114). www.canillo.ad

2



ENCAMP

Ravin du Torrent de l'Aviar

Ce ravin de Solà d'Encamp présente les conditions idoines pour découvrir les sensations d'une descente. Par ailleurs, il se trouve dans une zone d'une grande richesse naturelle. Vous pourrez donc apercevoir des animaux, tels que les **mouflons**, dans leur habitat naturel.



280 m.



850 m.



1 h



2 h



Approche:
Village d'Encamp

3



ORDINO

Reserva de biosfera

Ravin de la Canaleta

Situé entre Arcalís et El Serrat, **ce ravin est l'un des plus difficiles d'Andorre.**

Il s'agit d'un ravin **alpin ouvert**, qui présente un dénivelé de 150 mètres. Les rappels sont les plus longs d'Ordino et la progression peut s'avérer difficile à certains endroits. Si vous décidez de le faire, sachez que les experts recommandent de surveiller le débit du torrent après les précipitations de pluie et au printemps, car certains rappels se font dans l'eau. La descente complète dure 2 heures maximum.



700 m.



150 m.



Approche :
Ordino-Arcalís

4



ORDINO
Reserva de biosfera

ORDINO



50 m.



280 m.



Approche:
Encodina, très prochain de Sorteny

Ravin d'Encodina

Ce ravin sans grande difficulté se trouve à **proximité du parc naturel de Sorteny**. Il mesure 280 mètres de long et présente un dénivelé de 50 m, mais il faut se montrer prudent pendant la descente, notamment sur les derniers trous, car des **remous apparaissent lorsqu'il y a beaucoup de courant**. Les tyroliennes sont un moyen de les éviter. Vous n'aurez aucun mal à rejoindre ce ravin depuis Ordino. Vous devez traverser les villages de la Cortinada, Llorts et El Serrat, puis continuer en direction de la station de ski. En arrivant, sur la gauche, continuer à pied sur le chemin qui mène à la rivière et qui rejoint le ravin.

5



ORDINO
Reserva de biosfera

ORDINO



75 m.



400 m.



Approche:
Village de Segudet

Ravin de Segudet

Si vous débutez le canyoning, nous vous invitons à descendre le ravin de Segudet, **l'un des moins compliqués d'Andorre**. Il est également idéal pour les **familles avec enfants**, mais il faut savoir qu'en cas de fort débit, il peut présenter quelques difficultés sur sa partie la plus étroite.

6



ORDINO
Reserva de biosfera

ORDINO



250 m.



1.700 m.



Approche:
Village de Llorts

Ravin de l'Ensegur

Ce ravin est l'un de **ceux de niveau difficile** que vous pouvez descendre en Andorre. Situé à proximité de Llorts, il mesure 1 700 mètres et présente un dénivelé de 250 m. Il vous réserve, entre autres, **de petites rampes, des ressauts, des rochers glissants et une eau très froide**. Toute une aventure pour les pointures du canyoning !



CIRCUITS D'AVENTURE ET PARC DE TYROLIENNES

Vous visitez l'Andorre en famille ? Vous trouverez ici une myriade d'options pour vous amuser avec les enfants, grâce aux deux grands circuits d'aventure installés sur le territoire. Les professionnels vous proposent la meilleure combinaison possible pour votre séjour : **un cadre privilégié et d'une grande beauté, avec des installations modernes et sûres**, spécialement conçues pour pratiquer des sports et des activités en plein air.

AVEC QUI (p. 101-102) :



Bosc Aventura
Bosc de Segudet
Experiència en muntanya
Circuit Aventura de Pal Arinsal

Ensagents Aventures
Grandvalira
Torlina park
VSL Sport



ORDINO



Information et réservations :

Tél.: (+376) 878 173
www.visitordino.com

Parcours d'orientation fixe

Il s'agit d'un parcours d'orientation permanent dans les environs du villages d'Ordino. Suivant le rythme de marche, il faut compter entre 1 h 30 et 2 h 15 pour effectuer ce parcours d'environ 5,5 km et 350 mètres de dénivelé. Il faudra se procurer la carte à l'avance à l'office de tourisme d'Ordino.



ORDINO
Reserva de biosfera

Activités en pleine nature



ORDINO



Information et réservations :

Tél.: (+376) 847 888

www.expericiamuntanya.com

Tirolina Park

Préparez-vous à vivre des aventures hautes en émotion dans ce bois d'Ordino. Les installations sont conçues pour que les amateurs d'aventures et d'adrénaline ne descendent pas des arbres avant de venir à bout d'un parcours de douze tyroliennes de deux niveaux de difficulté, qui les feront voler à plus de 100 mètres de hauteur.

Non adapté aux enfants de moins de 10 ans.

Vous trouverez également dans cette forêt deux vias ferratas très simples et une aire de jeux pour les enfants. L'espace est d'ailleurs pensé pour que **toute la famille s'amuse** en réalisant des activités en plein air, au contact de la nature.



ORDINO
Reserva de biosfera



ENCAMP



Information et réservations :

Tél.: (+376) 385 077

www.boscaventuradorra.com

Bosc Aventura

Bosc Aventura se trouve en plein milieu de la forêt, à proximité du lac d'Engolasters et à l'entrée de la vallée de Madriu. Il s'agit d'un cadre privilégié.

Les 3 circuits de cet espace de loisirs familial réservent des sensations fortes pendant plus de deux heures à petits et grands, de 5 à 75 ans.

Envie de sensations extrêmes ? Choisissez le **circuit sportif rouge, équipé de plusieurs passerelles, ponts et tyroliennes**. Tous les circuits de Bosc Aventura combinent les activités dans les airs à d'autres que les participants doivent réaliser au sol.

Activités en pleine nature



ROUTES DANS LA NEIGE

Les **balades en raquettes à neige** comptent parmi les sports d'hiver incontournables pendant votre séjour en Andorre. Elles sont proposées par des guides de montagne qualifiés. Vous pouvez choisir des circuits de différents niveaux de difficulté, en fonction de votre préparation physique, et partir à la découverte d'endroits uniques et de paysages enneigés.

Il vous en faut d'avantage ? Essayez les excursions guidées en **motoneiges ou buggies** à chenille, au départ de plusieurs points de la principauté et adaptées à la capacité de conduite de chacun. Vous vivrez une expérience unique, apte pour les adultes et les enfants. Ne ratez pas la sortie qui a lieu chaque jour au lever du soleil !

Vous voulez avoir un pas d'avance ? Choisissez les excursions guidées en motoneige, au départ de différents endroits de la principauté, juché sur des engins qui s'adaptent à la conduite de chacun. Et si vous découvriez les montagnes enneigées d'Andorre à bord d'un traineau tiré par des chiens ? Ces sports d'hiver sont une

des expériences les plus inoubliables que vous pouvez vivre pendant votre séjour parmi nous.

AVEC QUI (p. 108-109):



4x4 Andorra - Mushing Pirineus	La Moixera, Ed. Ambiental
100% Natura	MTB Aventures
Andorra 3000 Mountain Guides	My World of Experiences
Boscúria	Natura i Aventura
CM Experience	Naturland
Esports Altitud	Nepal Motos
Ensagents Aventures	Ordino Arcalís
Feel Andorra	Pal Arinsal
Gicafer Nature Experience	Pas a Pas
Grandvalira	Peu de Gat
Guies Muntanya	Roc Roi
Adictes	Visit Autèntica
Guineu Blanca	Xavi Bonatti
Isard Wildland	Xplorand



AIRES DE PIQUE-NIQUE

Normes d'utilisation des aires de pique-nique



Prière de respecter le milieu, la faune, la végétation et les installations



Veuillez déposer vos ordures dans les conteneurs prévus à cet effet



Interdiction de laver des ustensiles dans les fontaines ou les cours d'eau



Interdiction d'arracher des branches d'arbres pour faire du feu



Interdiction de déverser des liquides



Interdiction de déposer des ordures



Emplacement



Tables



Altitude



Points d'eau



Barbecue



Parking

CANILLO

Meritxell

📍 CS250, km 1,2, chemin royal de Prats à Meritxell

▲ | 1.564 m | 🚰 | 4 | 🚰 | 0 | 💧 | --

CANILLO

Coma de Ransol

📍 CS260, km 5, fin de la route de La Coma de Ransol

▲ | 1.950 m | 🚰 | 4 | 🚰 | 4 | 💧 | Rivière et fontaine

CANILLO

Zona Travenc

📍 CS270, km 3

▲ | 1.928 m | 🚰 | 4 | 🚰 | 0 | 💧 | --

CANILLO

Envalira

📍 CG2, km 19-20 en montant à droite

▲ | 1.950 m | 🚰 | 0 | 🚰 | ✓ | 💧 | --

ENCAMP

Les Pardines

📍 CS220, km 2,9

▲ | 1.690 m | 🚰 | 0 | 🚰 | 6 | 💧 | Rivière et fontaine (eau non traitée)

CANILLO

Cascada de Moles

📍 CG2, km 12,5

▲ | 1.545 m | 🚰 | 0 | 🚰 | 6 | 💧 | Fontaine

CANILLO

Cementiri de Racons

📍 CG2, km 9 espace vert à côté du cimetière de Mereig

▲ | 1.490 m | 🚰 | 0 | 🚰 | 2 | 💧 | Rivière et fontaine

CANILLO

Montaup

📍 CS240, km 7-8 en montant à gauche

▲ | 1.921 m | 🚰 | 0 | 🚰 | 2 | 💧 | --

ENCAMP

Cortals d'Encamp

📍 CS220, KM 7

▲ | 1.900 m | 🚰 | 11 | 🚰 | 21 | 💧 | Rivière et fontaine (eau non traitée)

ENCAMP


Torrent Pregó

📍 CG2, km 6

▲ | 1.440 m | 🚰 | 0 | 🚰 | 1 | 💧 | --

Activités en pleine nature





Port d'Envalira (refugi COEX)

 CG2, km 22,8


 2.147 m  0  3  --

Estany Abelletes

 --

 2.258 m  8  4  Estanque

Forat Fosc

 CS340, km 3,5 depuis Ordino + Chemin du Forat Fosc, 750 m


 1.667 m  2  4  --

Canya de la Rabassa

 CG3, route de Sorteny, km 1,5

 1.780 m  3  5  Fontaine

Beixalís

 CS310, km 8


 1.788 m  4  3  -


Grau Roig

 CS280

 2.080 m  4  3  Rivière et fontaine (eau non traitée)


Font de la Navina

 CS340, km 7 depuis Ordino

 1.800 m  4  5  Fontaine





Vilaró- Ruta del Ferro

 C/del Vilaró 200m


 1.400 m  2  4  Rivière





Encodina

 Av. de Tristaina km 10,5 km

 1.722 m  4  5  Rivière


Font del Mallol

 CS310, km 7

 1.680 m  4  2  Fontaine

LA MASSANA

Font del Besurt

 CG4, km 8,5

 2.100 m  4  5  Fontaine

LA MASSANA


Oratori de Sant Antoni




 CG3, km 4

 1.141 m  0  1  Fontaine

LA MASSANA

Moles d'Anyòs

 CS310, km 0,5

 1.180 m  0  2  --

LA MASSANA

Roca de la Sabina

 CS530, km 4,2

 1.896 m  4  3  --

ANDORRA LA VELLA

Berenador Vall d'Enclar

 Fin de la rue Dels Barrers (entrée de la vallée d'Enclar / via ferrata)

 ---- m  0  3  0

Activités en pleine nature

LA MASSANA

Font del Bisbe

 CG4, km 12

 1.510 m  4  2  Fontaine

LA MASSANA

Riu Pollós

 CS530, km 0,5

 1.560 m  2  4  Fontaine

LA MASSANA

Casc antic de Sispony

 CS320, Carrer Major - (Vielle ville)

 1.270 m  -  2  Fontaine

ANDORRA LA VELLA

La Comella - Merendero Viejo

 C/urbanisation Comella Parc.

 1.300 m  4  5  1  

ANDORRA LA VELLA

Berenador del Solà

 Rec del Solà (entre le chemin de la Corrruba et le chemin de la Font del Puial)

 1.100 m  0  0  0

ANDORRA LA VELLA

La Comella - Berenador Nou

📍 CS101, Km 4

▲ 1.280 m | 🚰 24 | 🚶 19 | 💧 5 Fontaine | P | ✓

ANDORRA LA VELLA

Berenador de les Escoles

📍 Parking des écoles (rue dels Barrers, a coté de l'École Nostra Sra de Meritxell)

▲ 940 m | 🚰 0 | 🚶 3 | 💧 0 | P | ✓

SANT JULIÀ DE LÒRIA

Font de Comabella

📍 Route la Rabassa. CS130, Km 5,99

▲ 1.380 m | 🚰 5 | 🚶 6 | 💧 Fontaine

SANT JULIÀ DE LÒRIA

Font del Fornell

📍 Route la Rabassa. CS130, Km 5,99

▲ 1.456 m | 🚰 4 | 🚶 5 | 💧 Fontaine

SANT JULIÀ DE LÒRIA

Font de Montllobar

📍 Route la Rabassa. CS130, Km 10,70

▲ 1.470 m | 🚰 4 | 🚶 4 | 💧 Fontaine

ANDORRA LA VELLA

Berenador del Ribaló

📍 C/ Gil Torres

▲ 1.040 m | 🚰 0 | 🚶 5 | 💧 1 | P | ✓

SANT JULIÀ DE LÒRIA

Comabella

📍 Route la Rabassa CS130, Km 5,99

▲ 1.389 m | 🚰 3 | 🚶 4 | 💧 0

SANT JULIÀ DE LÒRIA

Oratori de Sant Cristòfol

📍 Route la Rabassa CS130, Km 5,99 (Camí de Comabella)

▲ 1.462 m | 🚰 4 | 🚶 4 | 💧 Fontaine

SANT JULIÀ DE LÒRIA

Font de la Ca

📍 Route la Rabassa. CS130, Km 5,99

▲ 1.456 m | 🚰 3 | 🚶 3 | 💧 Fontaine

SANT JULIÀ DE LÒRIA

Coll de la Plana


📍 Route la Peguera. CS131, Km 6,95





▲ 1.510 m | 🚰 2 | 🚶 5 | 💧 Fontaine

Activités en pleine nature

SANT JULIÀ DE LÒRIA

Prat de l'Avellaner





 CG6, km 3,15

 1.115 m  -  1  Rivière

SANT JULIÀ DE LÒRIA


Bassera dels Tolls de l'Olla

 CG6, km 4,54

 1.210 m  2  2  Rivière et fontaine

SANT JULIÀ DE LÒRIA

Prat Gavatz





 CG6, km 5,70

 1.291 m  17  22 

SANT JULIÀ DE LÒRIA

Canòlich

 CS600, km 4,13

 1.548 m  4  4  Fontaine

SANT JULIÀ DE LÒRIA

Solana del Lloser


 CS600, km 4,56



 1.596 m  2  2  Fontaine

Activités en pleine nature

SANT JULIÀ DE LÒRIA

Bixessarri

 CG6, km 3,76

 1.160,40 m  1  3  Rivière et fontaine

SANT JULIÀ DE LÒRIA

Canòlich

 CS600, km 4,27

 1.566 m  2  2  Fontaine

SANT JULIÀ DE LÒRIA


Bosc del Menadís

 CS142, km 12,84

 1.473 m  2  2  0

SANT JULIÀ DE LÒRIA

Coll del Rep

 CS142, km 13,80

 1.394 m  2  2  0

SANT JULIÀ DE LÒRIA

Coll de Jou

 CS140, km 2,75


 1.130 m  1  2  0

ESCALDES ENGORDANY

Font de la Closa - Engolasters

📍 CS200, km 4,5

▲ 1.500 m 🌿 16 🏠 16 💧 Fontaine





75 Activités avec des enfants

L'Andorre est aussi le paradis des enfants. Les plus jeunes pourront faire des **excursions à cheval et des routes pour observer la nature**, entre autres activités.

Le pays regorge de routes faciles et agréables, comme le **Chemin du Rec del Solà ou la Route du Fer**, une activité pédagogique et amusante où les parents et les enfants jusqu'à 12 ans découvriront la richesse culturelle et naturelle de l'environnement. Des routes guidées sont également proposées dans les parcs de la **vallée de Sorteny et les vallées du Comapedrosa**, pour découvrir la flore et la faune typiques de la zone.

La liste des activités incontournables pour les familles avec enfants comprend les sentiers Macarulla, tels que l'itinéraire des Menairons ou celui des champignons. Et pourquoi pas une balade à cheval ? Ici, tout est possible.

Vous avez déjà entendu parler des Tamarros ? Certains disent qu'ils n'existent pas et qu'ils ont été inventés pour se moquer des esprits les plus crédules. Mais bien sûr qu'ils existent ! Il y en a un dans chaque paroisse, caché dans les bois et les prairies. À vous de les trouver ! Avant de partir à leur recherche, passez par un des offices de tourisme de notre réseau, où l'on vous donnera le livre/carnet des tamarros. Au fur et à mesure que vous les trouverez, vous pourrez les cocher avec le symbole correspondant. Et quand vous aurez trouvé les sept tamarros, si vous présentez votre livre/carnet à l'office de tourisme le plus proche, vous recevrez une récompense.

76. Macarulla

77. En route...

79. Découvrir la flore, la faune et autres chemins historiques

79. À cheval, les choses se voient sous un autre angle...

80. Divertissement assuré en pleine nature

80. Et nous disposons de plein d'autres choses...



MACARULLA, LES PETITS SENTIERS MAGIQUES

Les plus jeunes disposent désormais de nouveaux sentiers sur mesure pour découvrir la randonnée et se rapprocher de la nature de manière simple et sûre. Les itinéraires **Macarulla** sont de courtes boucles qui ne présentent pas de difficultés. Des parcours conçus pour motiver les enfants à marcher de manière ludique, avec une série d'activités et d'éléments dissimulés tout autour du circuit.

📍 La forêt des Menairons

Ce circuit vous permettra de découvrir le monde fantastique de ces créatures mythiques qui vivent dans les forêts de la principauté.

Comment s'y rendre : Suivez la CG4, km 8,5 Pal-La Massana (en direction de la station de Pal Arinsal)

📍 Où poussent les champignons ?

Un parcours circulaire qui plonge les plus jeunes dans l'univers des champignons qui poussent dans nos forêts à chaque saison.

Comment s'y rendre : Route de Montaup, CS240 Km 7,8- Bosc del Som – Canillo

📍 La potion de la sorcière Quela

Un parcours circulaire pour découvrir le monde des sorcières de manière ludique.

Comment s'y rendre : Parking de Les Fonts CS-200 (route d'Engolasters), km 6

📍 « Traces et empreintes »

Un itinéraire qui permet aux plus jeunes de découvrir la faune indigène de la principauté dans la peau d'un explorateur.

Comment s'y rendre : aire de loisirs du chemin de la Pleta dels Orris, route des Cortals d'Encamp s/n, AD200, Encamp.

Découvrez d'autres sentiers Macarulla sur visitandorra.com ou auprès des Offices de tourisme. www.visitandorra.com



EN ROUTE...

Si vous souhaitez réaliser une excursion avec vos enfants, d'une durée de 1 ou 2 heures, ne laissez pas échapper l'opportunité de vous promener en suivant des chemins faciles et agréables :

📍 Chemin du Obac

Comment s'y rendre : à 500 m de la route C-101. (Andorre-la-Vieille)

📍 Chemin du Coq

Comment s'y rendre : CG2- Zone de stationnement de Canillo- près de la télécabine. (Canillo)

📍 Lac d'Engolasters

Comment s'y rendre : 1. Route d'Engolasters (Escaldes-Engordany)
2. Route des Cortals d'Encamp, km 2-3 (Encamp)

📍 Route du Fer

La Route du Fer d'Andorre fait partie de la route transfrontalière du fer dans les Pyrénées, laquelle a été récompensée par le Conseil de l'Europe.

Comment s'y rendre : CG3, village de Llorts à droite, départ aux mines de fer.

La Route du Fer sur le dos : La Route du Fer sur le dos est une activité amusante et pédagogique conçue pour des familles avec des enfants de 7 à 12 ans. (Ordino)

📍 Chemin de Santé des Droits de l'Homme

Chemin commençant à Sant Julià de Lòria et qui prend fin à Ordino.



Comment s'y rendre : Av. Francesc Cairat - Av. Rocafort (le départ se fait sur l'av. Francesc Cairat avant la montée jusqu'au Serrat). (Sant Julià de Lòria)

📍 Trouvez-le (Vallée d'Incles)

Nous vous proposons un jeu pour vous, votre famille ou vos amis. Il suffit d'apprendre les 6 plus importants chemins de la vallée d'Incles, s'amuser, jouer et gagner. (Canillo)

📍 Incles dans le sac à dos

10 activités destinées aux enfants pour leur faire découvrir la vallée d'Incles. (Canillo)

📍 Circuit d'orientation permanent de la vallée d'Incles

Découvrez autrement l'un des endroits au patrimoine le plus précieux de la paroisse de Canillo : parcourez les circuits d'orientation d'Incles ! (Canillo)

📍 Rec del Solà

Le Rec del Solà d'Andorre-la-Vieille, l'un des poumons verts de la paroisse, sillonne l'un des

deux versants de la Boucle Verte. Le chemin du Rec est plat et ne présente aucune difficulté, ce qui en fait une promenade idéale pour toute la famille. À mi-parcours, vous trouverez un belvédère et une aire de pique-nique. Le chemin du Rec permet d'apprécier la grande richesse botanique et géologique du massif. Visites guidées pendant la période d'été. (Andorre-la-Vieille)

Circuit d'interprétation du Comapedrosa

Circuit parcourant la vallée du Comapedrosa, où les enfants et les adultes pourront découvrir les secrets de la vallée. Vous pouvez aussi opter pour le géocaching, une activité amusante pour toute la famille. Les enfants disposeront du Journal de l'explorateur, un petit livre avec plein de jeux. (La Massana)

Chemin des Pardines

Tout le long du chemin des Pardines, vous pourrez observer et étudier le Circuit d'interprétation botanique, composé de 14 zones dont chacune représente un habitat différent des strates alpine, subalpine et montagnaise des Pyrénées, ainsi que les usages traditionnels des fruits, feuilles, tiges et bois. La visite de ce circuit est recommandée de juin à octobre, lorsque la nature est à son apogée. (Encamp)

Bosc Viu

Une forêt vivante située à proximité du village d'Ordino et facile d'accès. Une partie est consacrée aux plus jeunes, qui pourront y apprendre la véritable histoire du « tió de Nadal » (tronc traditionnel de Noël) qui pousse chaque année dans la forêt magique. (Ordino)

Itinéraire des sources

Un endroit dans lequel se promener en famille, partir en pique-nique, bronzer, faire une excursion en vélo, escalader, parcourir une voie ferrée, profiter d'un parc acrobatique au beau milieu du bois ou faire une course d'orientation, voir de l'art roman, découvrir la Vallée de Madriu, déclaré patrimoine mondial par l'UNESCO et, en définitive, découvrir la nature dans toute sa splendeur. (Escaldes-Engordany)

CUB a CUB

Partez à la découverte de La Massana en empruntant différents itinéraires (sur les métiers, l'élevage, la biodiversité, la pierre sèche et la forêt protectrice), émaillés de panneaux d'informations et de photos. (La Massana)

AMB QUI (pàg. 100):



100% Natura	Natura i Aventura
Andorra 3000 Mountain Guides	Naturland
Boscúria	Off. Turisme Escaldes-Engordany
CM-Experience	Off. Turisme La Massana
Ensagents Aventures	Off. Turisme Ordino
Epic Andorra	Parc Natural Sorteny
Esports Altitud	Pal Arinsal
Experiència en Muntanya	Pas a Pas
Fell Andorra	Peu de Gat
Guies Muntanya Adictes	Roc Roi
Isard Wildland	Visit Autèntica
La Moixera, Educació	VSL Sport
Ambiental	Xavi Bonatti
MTB Aventures	Xplorand
My World of Experiences	



DÉCOUVRIR LA FLORE, LA FAUNE ET D'AUTRES CHEMINS HISTORIQUES

Que ce soit dans le parc naturel de la Vallée de Sorteny ou dans le parc naturel du Comapedrosa, vous pourrez découvrir tous les secrets des fleurs et les animaux qui y vivent, de la main de guides experts qui feront aimer la nature à vos enfants.

N'oubliez pas non plus de visiter la Vallée du Madriu-Perafita-Claror, patrimoine mondial de l'Unesco, le chemin hydroélectrique d'Engolasters ou le Centre de nature de La Cortinada.

AVEC QUI (p. 100):



CM Experiencie	Naturland
Ensagents Aventures	Pal Arinsal
Feel Andorra	Pas a Pas
Guies Muntanya Adictes	Peu de Gat
Guineu Blanca	Off. Turisme Escaldes
Isard Wildland	-Engordany
La Moixera, Educació Ambiental	Off. Turisme La Massana
MTB Aventures	Off. Turisme Ordino
My World of Experiences	Xavi Bonatti
Natura i Aventura	Xplorand

À CHEVAL, LES CHOSES SE VOIENT SOUS UN AUTRE ANGLE...

Qui n'a jamais rêvé de faire l'indien sur un cheval ? Votre rêve pourra maintenant devenir réalité avec les excursions à cheval disponibles, que ce soit dans des endroits inimaginables ou le long de chemins pleins d'histoire.

AVEC QUI



Centre équestre Nòrdic Aventura (p. 41)
Club Hípic l'Aldosa (p. 42)
Office de tourisme Canillo (p. 114)
Office de tourisme La Massana (p. 114)
Naturland (pàg. 90)



DIVERTISSEMENT ASSURÉ EN PLEINE NATURE

Aimeriez-vous passer toute la journée à réaliser des activités à l'air libre sans avoir à ne vous soucier de rien ? Venez dans les stations de ski, qui en été, deviennent des centres d'activités et vous pourrez profiter de ...

Tir à l'arc, tubing, trampolines, tyrolienne, petit train électrique, jump, descente en karts, parc animalier, toboggan d'été, géocaching et de très nombreuses autres activités...

AVEC QUI

Grandvalira Family Park Canillo (p. 84)
Naturland (p. 90)
Office de tourisme La Massana (p. 114)
Pal Arinsal (p. 88)

ET NOUS DISPOSONS DE PLEIN D'AUTRES CHOSES...

Canyoning, vias ferratas, circuits dans les arbres...

Si vous aimez l'aventure, ne laissez pas échapper l'éventail d'activités de tourisme actif également disponibles pour les enfants à partir de 6 ans !

Palais de glace...

Un espace où les émotions sont garanties : patinage sur glace, jardin de glace pour les plus petits, etc.

360° Extrem...

Le plus grand centre Freestyle d'Europe (skate, scooter, bmx, etc..)

AVEC QUI

360 Extrem (p. 98)
Entreprises d'activités (p. 99)
Palau de Gel (p. 94)

81

Stations de ski et autres activités

En Andorre, l'été aussi est synonyme de divertissement. À l'arrivée du beau temps, les stations de ski deviennent des centres de loisirs où toute la famille peut pratiquer différents sports et activités, tels que le **jump, les trampolines ou conduire un kart**, entres autres.

Du mai jusqu'à septembre la neige disparaît et les stations de ski d'Andorre deviennent des parcs naturels qui se prêtent à toutes sortes d'activités.

Venez faire le plein d'aventures et de divertissement dans les stations, entre amis ou en famille. Et si vous accédez au terrain de golf le plus élevé d'Europe, à bord d'une télécabine ? En Andorre, c'est possible !

82. Ski Parador Canaro

83. Grandvalira

86. Ordino Arcalís

87. Pal Arinsal

90. Naturland



SKI PARADOR CANARO

L'ambiance familiale et les paysages de haute montagne sont deux des atouts majeurs de ces pistes privées, où petits et grands disposeront de toutes les facilités pour profiter de la neige en hiver. Et l'été alors ? Vous pouvez faire des **excursions en famille en compagnie d'un guide** pour découvrir le riche patrimoine naturel de la zone.



Information générale:

Tél.: (+376) 751 145
info@skicanaro.com
www.skicanaro.com



Fiche technique :

Altitude : 1 750 m
Domaine skiable : 3 hectares
Total de pistes : 2 (débutants)
Remontées mécaniques : 2
Canons à neige : 15

Services :

École de ski et de snowboard
Cours particuliers
Professeurs titulaires
Examens de niveau et médailles
Location de matériel
Consignes
Restaurant
Snack-bar
Terrasse panoramique
Parking extérieur



GRANDVALIRA

Grandvalira n'est pas seulement synonyme de ski. **La plus grande station du sud de l'Europe** propose un large éventail d'activités pour vous permettre de vous amuser sans limite.

En hiver, laissez-vous tenter par de nouvelles sensations comme, par exemple, piloter des **motoneiges**, faire du **mushing** ou vous élaner depuis une **tyrolienne**.

Vous êtes en Andorre pendant l'été ? Vous y trouverez des itinéraires de **randonnée**, du **golf** et le **Mon(t) Magic**, un **parc familial** proposant du **kayak**, du **tir à l'arc**, des **balades à poneys**, des **châteaux gonflables**... et bien plus encore !

Enfin, laissez-vous surprendre par les **restaurants d'altitude** de Grandvalira tout au long de l'année !



Information générale

Tél: (+376) 891 810
www.grandvalira.com



Stations de ski et autres activités



ACTIVITÉS D'ÉTÉ

Acrojump

Aire de jeux pour enfants : toboggans et autres structures, zone de châteaux gonflables, piscine à balles et zone de jeux de plein air avec jeux de société géants.

BigairBag

Circuit de véhicules électriques

Circuit Fornatura : circuit pédagogique autour de la faune et la flore

Trampolines

Màgic Gliss

Minigolf

Promenades à poneys

Tir à l'arc

Tyrolienne

Tubbing

Explore Games

Red shark

Quickflight

Push bike

≈ Activités aquatiques :

Kayaks

Canoës

Pédalos

📍 Restauration :

Forn de Canillo

Pessons (Grau Roig)

Brúixes (Canillo)



 **GRANDVALIRA** Golf Soldeu
 **golf** SOLDEU www.grandvalira.com

 **GRANDVALIRA** Grandvalira Family Park
 **MONTI MAGIC** Canillo
FAMILY PARK CANILLO www.grandvalira.com



ACTIVITÉS D'HIVER

Chiens de traîneau
Motoneige
Circuits et activités pour groupes
d'amis et entreprises
Raquettes de neige
Tyrolienne
Snow tubing
Paintball
Tir à l'arc et à la carabine
Construction d'igloos
Itinéraires de ski de fond
Toboggan de montagne Magicgliss
Snake Gliss

Services :

restaurants
60 points de restauration
escala d'esquí i snowboard
1 école de ski avec 6 centres et plus
de 400 moniteurs diplômés
pour les plus petits
6 zones thématiques pour les enfants
École maternelle (crèches et jardin
des neiges)
5 centres médicaux
15 parkings
11 Parkings couverts et 4 découverts
Magasin et location de matériel

Stations de ski et autres activités



ORDINO ARCALÍS

Située à l'ouverture de la **vallée d'Ordino, orientée nord**, elle offre chaque hiver des conditions de ski exceptionnelles.

La station d'Ordino, ce sont **442 hectares de domaine skiable, 30,5 km de pistes**, 14 remontées mécaniques capables de transporter 16 500 personnes par heure, avec notamment une télécabine Doppelmayr D-Line (2019), 101 canons à neige, 5 points de restauration en gestion interne, 1 500 places de parking, 2 points de location de ski, l'École de ski et de snowboard, ainsi que la prestigieuse École de freeride.

Pendant la période estivale, visiteurs et randonneurs peuvent profiter d'un voyage panoramique à bord de la télécabine Tristaina jusqu'à la Coma del Forat, le camp de base idéal pour faire des activités en pleine nature, notamment faire une randonnée aux lacs de Tristaina ou vivre l'expérience de monter sur le plus haut télésiège de la principauté (jusqu'à 2 625 m) pour admirer la vue sur l'Andorre, la France et l'Espagne, entourés de sommets emblématiques tels que la Pica d'Estats (3 143 m).



**ORDINO
ARCALÍS**
Grandvalira Resorts
ANDORRA

ACTIVITÉS D'HIVER



Ski de randonnée
Raquettes à neige
Motoneiges
Mirador solaire de Tristaina
Héliski Experience
Vol panoramique en hélicoptère
Crossblades
Dîners nocturnes
Expériences singulières : Epic Andorra

ACTIVITÉS D'ÉTÉ



Balade panoramique à bord de la télécabine de Tristaina
Location d'E-bikes
Balade à bord du plus haut télésiège d'Andorre
Sortie en Gicafer
Sortie en quad
Mirador solaire de Tristaina
Déjeuners de haute montagne

Information générale

Tél.: (+376) 891 820
www.ordinoarcalis.com





PAL ARINSAL

En été, **Pal Arinsal** propose un large éventail d'activités de loisir pour petits et grands. Parmi les incontournables, mentionnons le parc de cordes, le parcours d'orientation, les tyroliennes, le karting et le bike park.

Plus d'idées pour amuser les petits ? Le Pekepark est le paradis des enfants. Ses jeux leur permettent de découvrir le cadre environnant tout en s'amusant comme des petits fous.

En hiver, **Pal Arinsal** est bien évidemment la station familiale idéale pour s'adonner au ski et à d'autres sports d'hiver, tels que le freestyle dans son snowpark, les sorties en buggy à chenilles et le vélo sur neige: Snowtrike.

Enfin, n'oubliez pas que **Pal Arinsal** accueille trois coupes du monde pendant l'année : la **ISMF World Cup-Comapedrosa Andorra** en hiver et, en été, la **Mercedes-Benz UCI Mountain Bike World Cup** et la **Skyrace Comapedrosa**, étape du Skyrunner World Series.



Information générale

Tél: (+376) 891 815
www.palarinsal.com





ACTIVITÉS D'ÉTÉ PAL ARINSAL

Simulateur virtuel	Slackline
Segway	Buggy
Explore Games	Châteaux gonflables
Airbag	Summer Retrack
Big Zip	Parc de cordes
Kid's Zip	Karting

Pal Arinsal Bike Park d'Andorre :

VTT
Descente à VTT
Location de vélos + équipement
Wood Park
École de Mountain Bike
Pump track
E-bike

Activités de montagne :

Randonnée
Balades en télécabine et télésiège

Activités pour enfants :

Pekepark
Châteaux gonflables
Jump
Petit train électrique
Push Bike
Mini-circuit à pédales
Parc de cordes
Tubbing
Airbag





Services :

21 points de restauration à Pal Arinsal

2 écoles de ski et de snowboard, une à Pal et l'autre à Arinsal

2 **Baby Club** pour les enfants de 1 à 4 ans

2 **jardins des neiges** pour les enfants de 4 à 8 ans

4 **magasins** de merchandising et de cadeaux

2 **centres médicaux**

5 **magasins de location et de vente de matériel externalisés**

10 **aires de stationnement** avec un total de 5 545 places

Aires de pique-nique (2 salles)

4 **consignes à ski** (Pal, Coll de la Botella, Arinsal et La Massana)

2 **consignes**

ACTIVITÉS D'HIVER

Simulateur virtuel

Explore Games

Circuits d'orientation

Piste de luge et de snowtubing

Big Zip et Big Zip tandem

Kids Zip (tyrolienne à virages)

Snow Retrack

Vol panoramique en hélicoptère

Sorties en buggy des neiges

Parc de cordes

Sorties en raquettes à neige

Sorties en skimo

Snowtrike (VTT sur neige)

Snowpark

Randonnées nocturnes

Motoneiges pour enfants





NATURLAND

Naturland est un centre d'activités en plein air qui mêle tourisme de loisir et tourisme actif au sein d'installations situées à La Rabassa de Sant Julià de Lòria. Le site est ouvert toute l'année et adapte son offre d'activités et de services à chaque saison.

Vous pourrez y pratiquer des activités en rapport avec la montagne, dans des espaces sécurisés, toujours au milieu des bois, de la flore et de la faune locales. En hiver, l'offre se transforme dans le secteur de la cote 2 000 : le ski de fond, sport traditionnel de référence, les raquettes à neige, les moonbikes (une sorte de moto électrique) ou les motoneiges permettent d'explorer les chemins et les bois dans des paysages incomparables. De nouveaux circuits de ski de randonnée et des randonnées à cheval sont également désormais proposés.



Information générale :

Tél. (+376) 741444 / 902 042 202

info@naturland.ad

www.naturland.ad

Centrale de réservations :

Tel. (+376) 741463

booking@naturland.ad



ACTIVITÉS D'ÉTÉ

Tobotronc : le toboggan alpin le plus long du monde

Airtrekk + tyrolienne (parcours d'aventure)

Parcours d'obstacles en buggy

Forest Line

Circuit Esquirol

Naturlandbike Center (circuits de VTT)

Randonnée guidée

Centre équestre

ACTIVITÉS D'HIVER

Ski de fond

Raquettes à neige

Motoneiges

Moonbikes

Traîneaux nordiques

Randonnée à cheval

Tobotronc

Airtrekk + tyrolienne

Forest Line

Circuit Esquirol

Zone d'activités pour enfants (espace de jeux + luges + poneys)

Location de matériel (skis de fond, raquettes, luges)



Autres activités pour les enfants :

Trampolines, ateliers d'animation, ferme pédagogique, Airtrekkids, mini-tyrolienne, poneys, etc.

Services :

Cote 2 000 : Restaurants La Borda et La Cervesera

Cote 1 600 : cafétéria ; restaurant El Foc ; Xiriburguer ; Xiricrep et Xiripizza.

École de ski de fond (hiver)

École « Bike Center » (été)

Boutique de merchandising

Parkings cote 1 600 et cote 2 000

Hébergement : auberge cote 1 600 et Borda de Conangle





93 Autres activités que vous ne devez pas laisser échapper

En Andorre, l'offre de loisirs est vaste et vous permet de réaliser tout type d'activités, en plus de la randonnée et du shopping. Envie d'émotions fortes ou de détente dans un cadre unique ? Les deux sont possibles dans ce pays. Nous vous dévoilons tous les secrets !



94. Palau De Gel

98. 360° Extrem


96. Caldea / Inúu



PATINOIRE D'ANDORRE À CANILLO

PATINOIRE

Vous pouvez profiter d'une après-midi amusante en patinant et faire des activités totalement différentes le soir : du karting sur glace pour brûler de l'adrénaline, à un match de hockey ou de football sur glace.

 **Entrée pour patiner + location du matériel :**
18 € adulte, 15,50 € enfant (<16 ans).

Pack famille : Pack famille : 1 adulte + 1 enfant (entrée et location du matériel) : 28 €


Entrée gratuite pour les moins de 5 ans accompagnés par un adulte.

Menu Patinage : Patiner + déjeuner (par personne)

Billet pour la journée : 24,30 € - Les jours fériés : 27,90 €

PISCINE CLIMATISÉE AVEC SOLARIUM EXTÉRIEUR

Dans la piscine, en plus de profiter d'une journée de sport et de soleil (solarium disponible en été), osez jouer un match de kayak-polo avec vos amis ! Une activité inoubliable !

 **Entrée adulte :** 6,70 €

Entrée enfant : (<16 ans) 5,70 €

Pack famille : 1 adulte + 1 enfant 11,30 €. Entrée gratuite pour les moins de 5 ans accompagnés par un adulte.

*Le port du bonnet de bain est obligatoire

Autres activités que vous ne devez pas laisser échapper



ACTIVITÉS NOCTURNES DANS LA PATINOIRE

(réservation préalable obligatoire)

Karting sur glace pour enfants

De 8 à 15 ans. Hauteur maximale de : 1,60 m.



Les samedis de 20 h 30 à 21 h 30



Les 10 minutes : 20,50 € par personne
2 x 10 minutes : 36 € par personne

Karting sur glace

Séries de circuit balisé dans la piste de glace (>16 ans).



Les 10 minutes : 22,50 € par personne

Dîner karting sur glace

Course chronométrée par groupes de 7 à 14 personnes, avec déjeuner.



Les 20 minutes : 53 € par personne

Dîner hockey sur glace

Avec location de matériel comprise (>16 ans)



De 10 h à 22 h 00



1 heure : 39 € par personne

Dîner Ballon-balai

Il est possible de jouer au hockey sans patins et avec une crosse bien spéciale



1 heure : 39 € par personne

Dîner curling

Découvrez le jeu olympique ! Groupe de couples pour former deux équipes

À partir de 6 personnes



39 € par personne

AUTRES ACTIVITÉS

Court de tennis extérieur

Court de squash

Terrain multisports

Piste polyvalente

Un auditorium et des salles modulaires

Palau de Gel:

Tél.: (+376) 800 840

info@palaudegel.ad

www.palaudegel.ad



Autres activités que vous ne devez pas laisser échapper



caldea 

CALDEA EST UN SPA AVEC 4 SPAS À THÈME

THERMOLUDIQUE +5 ANS

Vous y découvrirez des lagunes intérieures et extérieures, des saunas et des jacuzzis, et vous pourrez assister à des spectacles. Idéal pour venir avec des amis, en couple ou avec vos enfants.

LIKIDS 3-8 ANS

Un spa réservé aux enfants où, en plus de se détendre dans le jacuzzi, ils pourront s'adonner à du yoga, tester le masque au yaourt et jouer dans les dunes souples en compagnie d'une équipe de moniteurs diplômés.



Restaurant méditerranéen :

Lorsque vous allez dans un spa qui n'a rien d'un spa, vos papilles se régaleront aussi.



Le matériel de bain n'est pas inclus dans l'entrée. Dans la boutique située au niveau -1, vous pourrez louer une serviette et un peignoir, et acheter des chaussons en latex jetables.



Caldea

Parc de la Mola, 10. AD700 Escaldes-Engordany
42°30'42.7"N 1°32'14.5"E
Tél.: (+34) 902 932 025 · (+376) 800 999
booking@caldea.com
www.caldea.com

Autres activités que vous ne devez pas laisser échapper



INÚU +16 ANS

Le spa le plus exclusif de Caldea est réservé aux adultes. Découvrez le bien-être sous toutes ses formes : coupez-vous du monde extérieur, plongez dans ses eaux thermales, participez aux ateliers de relaxation et appréciez des soins innovants.

Inúu: Private wellness

Inúu est le seul centre en son genre à posséder un Private wellness : un spa privatif et exclusif pour s'évader en solo, en couple ou en groupe jusqu'à quatre personnes, dans lequel vous trouverez un petit sauna, un hammam, trois cabines de douche multi-jets, un jacuzzi, des chaises longues chauffantes pour vous reposer et des espaces de soins.

ORIGINES +12 ANS

Zone de bains traditionnels d'origines différentes. Accessible depuis le Thermoludique avec l'achat d'une entrée au Thermoludique et d'un massage ou avec l'entrée à Inúu.



Consultez les horaires et le calendrier :
<https://www.caldea.com/fr/horaires>



L'entrée inclut l'accès aux installations d'Inúu, du Thermoludique et d'Origines, la location gratuite d'un peignoir, d'une serviette et de chaussons de bain, des ateliers wellness gratuits, des jus revitalisants et des milk-shakes.



Restaurant Siam Shiki :

Une sélection judicieuse des meilleurs plats du Japon et de Thaïlande... qui raviront tous vos sens.



CENTRE FREESTYLE & JUMPING ANDORRA

Si vous aimez le sport, venez passer un bon moment dans cet espace indoor conçu pour tous les âges et ouvert toute l'année.

Vous pourrez y pratiquer le trampoline, le snowboard ou le ski, la gymnastique, le parkour, le skate ou le BMX. Donnez-vous en à cœur joie dans son bowl, sur ses rampes en bois ou snowflex pour retomber dans la piscine de cubes en mousse, sur les trampolines ou dans la zone de jumping pour sauter et réaliser le plus beau dunk, faire une partie de dodgeball et bien plus encore.

Ce centre indoor possède des espaces pour toute la famille, même pour les bébés. Ce n'est pas tout, il offre aussi la possibilité d'organiser des fêtes d'anniversaire entre amis, des cours particuliers ou en groupe, des camps et d'autres activités pour enfants, avec des conditions spéciales pour les écoles, les groupes et les clubs.



Information générale :

Av. Santa Coloma, 115. AD500
Andorra la Vella Tel. (+376) 828 566
info@360extrem.com
www.360extrem.com

ACTIVITÉS

Trampolines

Rampes de saut en bois pour BMX, skate, roller ou trottinette

Rampes de saut en snowflex pour skis ou snowboard

Bowl

Aire de gymnastique avec matelas

Espace dodgeball (parc à trampolines pour jouer au ballon prisonnier avec des balles)

Espace slam dunk (trampoline avec des paniers de basket)

Kids corner (espace pour les enfants de 0 à 3 ans)

Location de matériel

Cours particuliers ou en groupe

Anniversaires

Camps et activités dirigées

Snack bar avec vue sur les installations

Parking gratuit

Merchandising

Autres activités que vous ne devez pas laisser échapper

99

Liste d'entreprises d'activités

Envie de découvrir toutes ces activités pendant votre prochain séjour en Andorre ? Nous vous présentons une **liste de toutes les entreprises** qui les organisent pour que vous puissiez choisir la vôtre. Vivez de nouvelles expériences !



100. Entreprises et entités



ÉTÉ

Randonnée guidée



100% Natura	(+376) 345 705	natura100and@hotmail.com
Andorra 3000 Mountain Guides	(+376) 623 148	www.andorra3000.com
Boscúria	(+376) 639 389	www.boscuria.com
CM - Experience	(+376) 355 131	www.cm-experience.com
Epic Andorra	(+376) 323 089	www.epicandorra.com
Esports Altitud	(+376) 328 357	www.esportsaltitud.com
Ensagents Aventures	(+376) 330 720	www.esportselit.com
Experiència en muntanya	(+376) 847 888	www.experienciamuntanya.com
Feel Andorra	(+376) 379 107	www.feel-andorra.com
Guies Muntanya Adictes	(+376) 343 812	guesmt@andorra.ad
Guineu Blanca	(+376) 355 451	www.guineublanca.com
Isard Wildland	(+376) 653 769	info@i-wildland.com
La Moixera, Ed. Ambiental	(+376) 335 468	lamoixera@andorra.ad
MTB Aventures	(+376) 342 850	www.mtbaventures.com
My World of Experiences	(+376) 322 379	www.myworldofexperiences.com
Natura i Aventura	(+376) 349 542	www.naturaiaventura.ad
Naturland	(+376) 741 444	www.naturland.ad
Of. Turisme Escaldes-Engordany	(+376) 890 881	oficinaturisme@e-e.ad
Of. Turisme La Massana	(+376) 835 693	www.visitlamassana.ad
Of. Turisme Ordino	(+376) 878 173	ot@ordino.ad
Pal Arinsal	(+376) 878 001	www.palarinsal.com
Parc Natural Sorteny	(+376) 878 173	ot@ordino.ad
Pas a Pas	(+376) 358 399	www.guia-muntanya-pasapas.com
Peu de Gat	(+376) 322 993	www.peudegat.com
Roc Roi	(+376) 687 734	www.rocroi.com
Visit Autèntica	(+376) 383 131	www.andorrapisit.com
VSL Sport	(+376) 390 880	www.viusenselimits.com
Xavi Bonatti	(+376) 338 198	www.xavibonatti.com
Xplorand	(+376) 377 029	www.xplorand.com

Liste d'entreprises d'activités

Alpinisme



Andorra 3000 Mountain Guides	(+376) 623 148	www.andorra3000.com
CM - Experience	(+376) 355 131	www.cm-experience.com
Epic Andorra	(+376) 323 089	www.epicandorra.com
Ensagents Aventures	(+376) 330 720	www.esportselit.com
Isard Wildland	(+376) 653 769	info@i-wildland.com
Natura i Aventura	(+376) 349 542	www.naturaiaventura.ad
Xavi Bonatti	(+376) 338 198	www.xavibonatti.com

Orientation



Bosc Aventura	(+376) 385 077	boscaventurandorra.com
Boscúria	(+376) 639 389	www.boscuria.com
CM - Experience	(+376) 355 131	www.cm-experience.com
Epic Andorra	(+376) 348 518	www.epicandorra.com
Ensagents Aventures	(+376) 330 720	www.esportselit.com
Güies Muntanya Adictes	(+376) 343 812	guesmt@andorra.ad
Isard Wildland	(+376) 653 769	info@i-wildland.com
La Moixera, Ed. Ambiental	(+376) 335 468	lamoixera@andorra.ad
MTB Aventures	(+376) 342 850	www.mtbaventures.com
Natura i Aventura	(+376) 349 542	www.naturaiaventura.ad
Of. Turisme Escaldes-Engordany	(+376) 890 881	oficinaturisme@e-e.ad
Pas a Pas	(+376) 358 399	www.guia-muntanya-pasapas.com
Xavi Bonatti	(+376) 338 198	www.xavibonatti.com
VSL Sport	(+376) 390 880	www.viusenselimits.com
Xplorand	(+376) 377 029	www.xplorand.com

Circuit d'aventure



Bosc Aventura	(+376) 385 077	www.boscaventurandorra.com
Ensagents Aventures	(+376) 330 720	www.esportselit.com
Grandvalira	(+376) 891 800	www.grandvalira.com
Pal Arinsal	(+376) 878 001	www.palarinsal.com
Tirolina park	(+376) 847 888	www.experienciamuntanya.com
VSL Sport	(+376) 390 880	www.viusenselimits.com

Tyrolienne



Experiència en muntanya	(+376) 847 888	www.experienciamuntanya.com
Grandvalira	(+376) 891 800	www.grandvalira.com
Pal Arinsal	(+376) 878 001	www.palarinsal.com

Via ferrata



Andorra 3000 Mountain Guides	(+376) 623 148	www.andorra3000.com
Boscúria	(+376) 639 389	www.boscuria.com
CM - Experience	(+376) 355 131	www.cm-experience.com
Epic Andorra	(+376) 323 089	www.epicandorra.com
Ensagents Aventures	(+376) 330 720	www.esportselit.com
Experiència en muntanya	(+376) 847 888	www.experienciamuntanya.com
Guies Muntanya Adictes	(+376) 343 812	guiesmt@andorra.ad
Isard Wildland	(+376) 653 769	info@i-wildland.com
Natura i Aventura	(+376) 349 542	www.naturaiaventura.ad
Of. Turisme Escaldes-Engordany	(+376) 890 881	oficinaturisme@e-e.ad
Pas a Pas	(+376) 358 399	www.guia-muntanya-pasapas.com
Peu de Gat	(+376) 322 993	www.peudegat.com
Roc Roi	(+376) 687 734	www.rocroi.com
Xavi Bonatti	(+376) 338 198	www.xavibonatti.com

Escalade



Andorra 3000 Mountain Guides	(+376) 623 148	www.andorra3000.com
Epic Andorra	(+376) 323 089	www.epicandorra.com
Ensagents Aventures	(+376) 330 720	www.esportselit.com
Guies Muntanya Adictes	(+376) 343 812	guiesmt@andorra.ad
Isard Wildland	(+376) 653 769	info@i-wildland.com
Natura i Aventura	(+376) 349 542	www.naturaiaventura.ad
Of. Turisme Escaldes-Engordany	(+376) 890 881	oficinaturisme@e-e.ad
Pas a Pas	(+376) 358 399	www.guia-muntanya-pasapas.com
Xavi Bonatti	(+376) 338 198	www.xavibonatti.com

Canyoning



Experiència en muntanya	(+376) 847 888	www.experienciamuntanya.com
Guies Muntanya Adictes	(+376) 343 812	guesmt@andorra.ad
Roc Roi	(+376) 687 734	www.rocroi.com

Mûr d'escalade



Epic Andorra	(+376) 323 089	www.epicandorra.com
Guies Muntanya Adictes	(+376) 343 812	guesmt@andorra.ad
Natura i Aventura	(+376) 349 542	www.naturaiaventura.ad

Murs d'entraînement



Natura i Aventura	(+376) 349 542	www.naturaiaventura.ad
Epic Andorra	(+376) 323 089	www.epicandorra.com
Ensagents Aventures	(+376) 330 720	www.esportselit.com
Of. Turisme Andorra la Vella	(+376) 750 100	www.andorralavella.ad
Of. Turisme Encamp	(+376) 731 000	www.encamp.ad
Of. Turisme Escaldes-Engordany	(+376) 890 881	oficinaturisme@e-e.ad
Of. Turisme Ordino	(+376) 878 173	www.visitordino.com

Circuit VTT- Ebikes



Andorra 3000 Mountain Guides	(+376) 623 148	www.andorra3000.com
Andorra bike tracks	(+376) 343 582	www.andorrabikettracks.com
Boscúria	(+376) 639 389	www.boscuria.com
CM - Experience	(+376) 355 131	www.cm-experience.com
Esports Elit	(+376) 330 720	www.esportselit.com
Isard Wildland	(+376) 653 769	info@i-wildland.com
MTB Aventures	(+376) 342 850	www.mtbaventures.com
Naturland	(+376) 741 444	www.naturland.ad
Of. Turisme Escaldes-Engordany	(+376) 890 881	oficinaturisme@e-e.ad
Pal Arinsal	(+376) 878 001	www.palarinsal.com
VSL Sport	(+376) 390 880	www.viusenselimits.com

Bike Park



Andorra bike tracks	(+376) 343 582	www.andorrabiketracks.com
Pal Arinsal Bike Park Andorra	(+376) 878 001	www.palarinsal.com

Location VTT



Andorra bike tracks	(+376) 343 582	www.andorrabiketracks.com
CM - Experience	(+376) 355 131	www.cm-experience.com
Commençal	(+376) 737 475	www.commençal-store.com
Com nou	(+376) 816 199	www.comnouandorra.com
Couloir	(+376) 815 199	
Esports Elit	(+376) 330 720	www.esportselit.com
Esports Rossell	(+376) 837 056	www.esportsrossell.com
Esports Sant Moritz	(+376) 737 878	www.santmoritz.com
Horacero Adventure	(+376) 395 737	www.horaceroadventure.com
Naturland	(+376) 741 444	www.naturlandia.ad
Pal Arinsal	(+376) 878 001	www.palarinsal.com
Pic Negre	(+376) 737 720	www.picnegre.com
Riders Boutique	(+376) 844 094	www.ridersboutique.com
Shuski	(+376) 731 530	www.shuski.com
Viladomat	(+376) 800 818 / 800 916	www.viladomat.com

Location e-bike



Anem elèctric	(+376) 854 442	info@anemelectric.com
CM - Experience	(+376) 355 131	www.cm-experience.com
Esports Elit	(+376) 330 720	www.esportselit.com
Viladomat	(+376) 800 818 / 800 916	www.viladomat.com

Golf



Golf Soldeu	(+376) 891 800	www.golfsoldeu.com
-------------	----------------	--------------------

Pitch & Putt



El Torrent	(+376) 738 613	www.xixerellapark.com
Golf Par 3	(+376) 850 400	www.ordinogolfclub.com

Équitation



Centre Eqüestre Nòrdic Aventura	(+376) 739 500	www.hotelnordic.com
Centre Hípic l'Aldosa	(+376) 837 329 / 325 629	www.hipica-aldosa.com
Naturland	(+376) 741 444	www.naturland.ad

Tir à l'arc



Grandvalira Family park Canillo	(+376) 891 800	www.grandvalira.com
Naturland	(+376) 741 444	www.naturland.ad
Pal Arinsal	(+376) 878 001	www.palarinsal.com
Roc Roi	(+376) 687 734	www.rocroi.com

Quads



4x4Andorra - Mushing Pirineus	(+376) 655 889	www.mushingpirineus.com
Gicafer Nature Experience	(+376) 611 841	www.gicafer.com
Naturland	(+376) 741 444	www.naturland.ad
Ordino Arcalis	(+376) 739 600	www.ordinoarcalis.com

Karting



Karting Marc Gené El Tarter	(+376) 327 357	www.circuit-andorra.com/home
Pal Arinsal	(+376) 878 001	www.palarinsal.com

Buggies



Buggy Andorra	(+376) 325 666 / (+376) 325 262	
Gicafer Nature Experience	(+376) 611 841	www.gicafer.com
Naturland	(+376) 741 444	www.naturland.ad
Pal Arinsal	(+376) 878 001	www.palarinsal.com

Paintball



Paintball Tokat Aventura	(+376) 330 834	tokat@andorra.ad
--------------------------	----------------	------------------

Véhicule amphibie



Gicafer Nature Experience	(+376) 611 841	www.gicafer.com
---------------------------	----------------	-----------------

Nordic Walking



Boscúria	(+376) 639 389	www.boscuria.com
Ensaigents Aventures	(+376) 330 720	www.esportselit.com
Guineu Blanca	(+376) 355 451	www.guineublanca.com
La Moixera, Ed. Ambiental	(+376) 335 468	lamoixera@andorra.ad
My World of Experiences	(+376) 322 379	www.myworldofexperiences.com
Naturland	(+376) 741 444	www.naturland.ad
Xplorand	(+376) 377 029	www.xplorand.com

Vols en hélicoptère



Heliand	(+376) 737 271	www.heliand.com
Pal Arinsal	(+376) 878 001	www.palarinsal.com

Mushing



Grandvalira	(+376) 891 800	www.grandvalira.com
4x4Andorra - Mushing Pirineus	(+376) 655 889 / 660 501	www.mushingpirineus.com

4x4



4x4Andorra - Mushing Pirineus	(+376) 655 889 / 660 501	www.mushingpirineus.com
Gicafer Nature Experience	(+376) 611 481	www.gicafer.com
Isard Wildland	(+376) 653 769	info@i-wildland.com
My World of Experiences	(+376) 322 379	www.myworldofexperiences.com
Visit Autèntica	(+376) 383 131	www.andorrvisit.com

Pêche




100% Natura	(+376) 345 705	natura100and@hotmail.com
-------------	----------------	--------------------------

Bain de santé



My World of Experiences

(+376) 322 379 

www.myworldofexperiences.com

Bain de forêt



Be Forest


(+376) 650 857 

www.in2theforest.com

Méditation en pleine nature



My World of Experiences

(+376) 322 379 

www.myworldofexperiences.com

Moments



Nous sommes la forêt

(+376) 744 045

www.santjulia.ad/turisme

Nous sommes "Tartera"

(+376) 750 100

info@oficinaturisme.ad



HIVER

Nordic Walking



Boscúria	(+376) 639 389	www.boscuria.com
Ensagents Aventures	(+376) 330 720	www.esportselit.com
Guineu Blanca	(+376) 355 451	www.guineublanca.com
La Moixera, Ed. Ambiental	(+376) 335 468	lamoixera@andorra.ad
My World of Experiences	(+376) 322 379	www.myworldofexperiences.com
Naturland	(+376) 741 444	www.naturland.ad
Xplorand	(+376) 377 029	www.xplorand.com

Vols en hélicoptère



Heliand	(+376) 737 271	www.heliand.com
Pal Arinsal	(+376) 878 001	www.palarinsal.com

Mushing



Grandvalira	(+376) 891 800	www.grandvalira.com
4x4 Andorra - Mushing Pirineus	(+376) 655 889	www.mushingpirineus.com
Roc Roi	(+376) 687 734	aventura@rocroi.com

Raquettes



Andorra 3000 Mountain Guides	(+376) 623 148	www.andorra3000.com
Boscúria	(+376) 639 389	www.boscuria.com
100% Natura	(+376) 345 705	natura100and@hotmail.com
CM - Experience	(+376) 355 131	www.cm-experience.com
Esports Altitud	(+376) 328 357	www.esportsaltitud.com
Ensagents Aventures	(+376) 330 720	www.esportselit.com
Feel Andorra	(+376) 379 107	www.feel-andorra.com
Gicafer Nature Experience	(+376) 611 841	www.gicafer.com
Grandvalira	(+376) 891 800	www.grandvalira.com

Liste d'entreprises d'activités

Guies Muntanya Adictes	(+376) 343 812	guesmt@andorra.ad
Isard Wildland	(+376) 653 769	info@i-wildland.com
La Moixera, Ed. Ambiental	(+376) 335 468	lamoixera@andorra.ad
My World of Experiences	(+376) 322 379 	www.myworldofexperiences.com
MTB Aventures	(+376) 342 850	www.mtbaventures.com
Natura i Aventura	(+376) 349 542	www.naturaiaventura.ad
Naturland	(+376) 741 444	www.naturland.ad
Ordino Arcalís	(+376) 739 600	www.ordinoarcalis.com
Pal Arinsal	(+376) 878 001	www.palarinsal.com
Pas a Pas	(+376) 358 399	www.guia-muntanya-pasapas.com
Peu de Gat	(+376) 322 993	www.peudegat.com
Roc Roi	(+376) 687 734	www.rocroi.com
Visit Autèntica	(+376) 383 131	www.andorravisit.com
Xavi Bonatti	(+376) 338 198	www.xavibonatti.com
Xplorand	(+376) 377 029	www.xplorand.com

Héliski



Ensagents Aventures	(+376) 330 720	www.esportselit.com
Experiència en muntanya	(+376) 847 888	www.experienciamuntanya.com
Grandvalira	(+376) 891 800	www.grandvalira.com
Ordino Arcalís	(+376) 739 600	www.ordinoarcalis.com

Motoneige



4x4 Andorra - Mushing Pirineus	(+376) 655 889	www.mushingpirineus.com
Gicafer Nature Experience (Arcalís)	(+376) 611 841	www.gicafer.com
Grandvalira	(+376) 891 800	www.grandvalira.com
Naturland	(+376) 741 444	www.naturland.ad
Nepal Motos	(+376) 325 262	
Roc Roi	(+376) 687 734	www.rocroi.com

Ski de montagne



Andorra 3000 Mountain Guides	(+376) 623 148	www.andorra3000.com
CM - Experience	(+376) 355 131	www.cm-experience.com

Epic Andorra	(+376) 323 089	www.epicandorra.com
Esports Altitud	(+376) 328 357	www.esportsaltitud.com
Ensagents Aventures	(+376) 330 720	www.esportselit.com
Experiència en muntanya	(+376) 847 888	www.experienciamuntanya.com
Grandvalira	(+376) 891 800	www.grandvalira.com
Guies Muntanya Adictes	(+376) 343 812	guiesmt@andorra.ad
Natura i Aventura	(+376) 349 542	www.naturaiaventura.ad
Pal Arinsal	(+376) 878 001	www.palarinsal.com
Pas a Pas	(+376) 358 399	www.guia-muntanya-pasapas.com
Xavi Bonatti	(+376) 338 198	www.xavibonatti.com

Construction d'igloos



Esport Elit	(+376) 330 720	www.esportselit.com
CM - Experience	(+376) 355 131	www.cm-experience.com
Grandvalira	(+376) 891 800	www.grandvalira.com
Isard Wildland	(+376) 653 769	info@i-wildland.com
La Moixera, Ed. Ambiental	(+376) 335 468	lamoixera@andorra.ad
MTB Aventures	(+376) 342 850	www.mtbaventures.com
Naturland	(+376) 741 444	www.naturland.ad
Pas a Pas	(+376) 358 399	www.guia-muntanya-pasapas.com
Roc Roi	(+376) 687 734	www.rocroi.com

Freeride experience



Ensagents Aventures	(+376) 330 720	www.esportselit.com
Grandvalira	(+376) 891 800	www.grandvalira.com
Natura i Aventura	(+376) 349 542	www.naturaiaventura.ad
Ordino Arcalís	(+376) 739 600	www.ordinoarcalis.com

Snow tubing



Grandvalira	(+376) 891 800	www.grandvalira.com
Roc Roi	(+376) 687 734	www.rocroi.com
Pal Arinsal	(+376) 878 001	www.palarinsal.com

Paintball



Paintball Tokat Aventura	(+376) 330 834	tokat@andorra.ad
--------------------------	----------------	------------------

Formation ARVA/PALA/SONDA



100% Natura	(+376) 345 705	natura100and@hotmail.com
Boscúria	(+376) 639 389	www.boscuria.com
Epic Andorra	(+376) 323 089	www.epicandorra.com
Ensagents Aventures	(+376) 330 720	www.esportselit.com
Experiència en muntanya	(+376) 847 888	www.experienciamuntanya.com
Guies Muntanya Adictes	(+376) 343 812	guesmt@andorra.ad
Grandvalira	(+376) 891 800	www.grandvalira.com
Isard Wildland	(+376) 653 769	info@i-wildland.com
MTB Aventures	(+376) 342 850	www.mtbaventures.com
Natura i Aventura	(+376) 349 542	www.naturaiaventura.ad
Pas a Pas	(+376) 358 399	www.guia-muntanya-pasapas.com
Roc Roi	(+376) 687 734	www.rocroi.com

Véhicule amphibie



Gicafer Nature Experience	(+376) 611 841	www.gicafer.com
---------------------------	----------------	-----------------

Production d'articles de vêtements de montagne



468 km2		www.468sports.com
---------	--	-------------------

Ski de fond



Ensagents Aventures	(+376) 330 720	www.esportselit.com
Naturland	(+376) 741 444	www.naturland.ad

Bain de santé



My World of Experiences	(+376) 322 379 	www.myworldofexperiences.com
-------------------------	--	------------------------------

Bain de forêt



Be Forest

(+376) 650 857 

www.in2theforest.com

Méditation en pleine nature



My World of Experiences

(+376) 322 379 

www.myworldofexperiences.com

Informations générales

APPELS DEPUIS ANDORRE À L'ÉTRANGER



+376 Indicateurs internationaux

Belgium: +32	Netherlands: +31
España: +34	Portugal: +351
France: +33	Russia: +7
Germany: +49	United Kingdom: +44

Entités

Association de guides de montagne d'Andorre (AGAMA)

Tél. (+376) 358 399

Club pyrénéen d'Andorre (CPA)

Tél. (+376) 722 240

Fédération andorrane d'alpinisme (FAM)

Tél. (+376) 890 384

Services

Météo

www.meteo.ad

Números de téléphones utiles

Police : Bureau :

(+376) 872 000 - Urgences : 110

Pompiers :

Urgences : 118

Hôpital Nostra Senyora de Meritxell :

(+376) 871 000


Service des Urgences Médicales (Sum) : 116


Information Téléphonique


Nationale / Internationale : 111


Information de trafic et les conditions routières : (+376) 1802 1802


www.mobilitat.ad

 andorraworld

 andorraworld

 andorraworld_ad

 andorraworld

 andorraworld

www.visitandorra.com

RÉSEAU DES OFFICES DE TOURISME D'ANDORRE



Canillo

Av. St. Joan de Caselles
AD100 Canillo
Tél. (+376) 753 600
vdc@canillo.ad
www.turismecanillo.ad

Encamp

Plaça del consell 1
AD200 Encamp
Tél. (+376) 731 000
turisme@encamp.ad
www.encamp.ad

Funicamp (ouverte en fonction de l'ouverture du Funicamp)

Av. François Mitterrand 87
AD200 Encamp
Tél. (+376) 834 011
www.encamp.ad

El Pas de la Casa

Av. del Consell General
AD200 El Pas de la Casa, Encamp
Tél. (+376) 755 100
turismepas@encamp.ad
www.encamp.ad

Ordino

Casa de la Muntanya
C/Major n°20. AD300 Ordino
Tél. (+376) 878 173
ot@ordino.ad
www.visitordino.com

La Massana

Plaça de les Fontetes
AD400 La Massana
Tél. (+376) 835 693
turisme@comumassana.ad
www.visitlamassana.ad

Andorra la Vella

Plaça de la Rotonda
AD500 Andorra la Vella
Tél. (+376) 750 100
info@oficinaturisme.ad
www.visitandorra.ad
www.andorralavella.ad

Sant Julià de Lòria

Plaça Laurèdia, s/n
AD600 Sant Julià de Lòria
Tél. (+376) 744 045
turisme@comusantjulia.ad
www.santjulia.ad/turisme

Escaldes-Engordany

Pl. Santa Anna
AD700 Escaldes-Engordany
Tél. (+376) 890 881
oficinaturisme@e-e.ad
www.e-e.ad

Office de tourisme à l'étranger

Madrid

Alcalá, 73
28009 Madrid
Tél.: (+34) 91 431 74 53
embajada@embajadaandorra.es
ambaixada_espanya@govern.ad
www.exteriors.ad

Lisboa

Ambaixada do Principado de Andorra em Portugal
Rua do Possolo, 76, 2°
1350-251 Lisboa
Tél.: (+351) 21 391 37 40
ambaixada_portugal@govern.ad
www.exteriors.ad

Télécharger l'app
Andorra Guides



Télécharger l'app
Tourisme actif
Andorra



+ GUIDES



Téléchargez ici d'autres guides d'intérêt

■ ANDORRA

■ LOGEMENTS

■ VTT ET E-BIKE

■ BUS TOURISTIQUE

■ CYCLISME
SUR ROUTE

■ CULTURE

■ CARTE D'ANDORRE

■ MONTAGNE

■ RESTAURANTS

■ #SKIANDORRA

■ PÊCHE

■ CHEMINS D'ANDORRE

■ CARTE DE REFUGES ET GR





Andorra
visitandorra.com



andorraworld