

03 LAC DE JUCLÀ

NE MANQUEZ PAS...


de visiter le Basilique Sanctuaire de Meritxell, construit par l'architecte Ricardo Bofill. Il s'agit d'un sanctuaire avec trois tours : celle des Coprines, celle du Consell General et celle de Canillo, avec de nombreuses fenêtres, étroites et allongées.

SAVIEZ-VOUS QUE...

sur le chemin qui relie Prats et Meritxell se trouve la "Creu dels set braços" –la Croix à sept branches–, une croix gothique du XVIème siècle à laquelle on associe la légende du même nom.

TOPONYMIE

Juclà :
Clar, du latin *claru*, "massif pelé, sans arbres". Quant au préfixe *ju-*, il doit provenir de l'archaïsme *jus-*, "en-dessous". En effet, Juclà domine de sa hauteur l'ensemble de la contrée qui est plus bas.



Premier lac de Juclà



Renoncule laineuse
(*Ranunculus lanuginosus*)



Second lac de Juclà



Trèfle alpin
(*Trifolium alpinum*)

Le lac de Juclà se trouve au Nord-est de l'Andorre, dans la paroisse de Canillo. Cette paroisse, d'une superficie de 120,76 km², est la première dans l'ordre protocolaire, et c'est la plus vaste de la principauté.

Ce parcours jusqu'à Juclà, entre le pic del Siscaró et le pic d'Escobes, débute dans la même vallée que d'autres itinéraires présentés dans ce guide: la vallée d'Incles, vallée d'origine glaciaire. Ce lac, de 21,3 Ha, est le plus grand d'Andorre et, avec ses eaux d'un bleu profond, c'est l'excuse parfaite pour une magnifique journée de randonnée. Les randonneurs de tout niveau peuvent l'emprunter : il y a des parois pour les plus expérimentés mais aussi des excursions sans difficultés à faire avec des enfants ou en famille.

Remarquons que ce parcours nous mène également au refuge de Juclà, qui a été restauré en 2009 et transformé en refuge gardé, d'une capacité de 45 personnes. Les installations sont très modernes et les derniers progrès en matière d'éclairage, d'eau chaude, de gestion des résidus, d'hygiène, etc.... y ont été mis en oeuvre.

Quant à la faune, on peut y observer le calotriton des Pyrénées (*Euproctus asper*), qui ne peut vivre que dans les eaux très cristallines, ou encore voir voler un petit vautour percnoptère (*Neophron percnopterus*). Et dans la flore, on trouvera, entre autres, la renoncule laineuse (*Ranunculus lanuginosus*), l'anémone (*Anemone alpina*) et le trèfle alpin (*Trifolium alpinum*), au goût sucré.



FICHE TECHNIQUE



- 2H 10 MIN
- 1H 40 MIN
- +465 M
- 4.570 M
- NON
- DURÉE ESTIMÉE

SIGNALISATION DU PARCOURS

- GRP
- MAUVAISE DIRECTION



LIEU ALTITUDE	DISTANCE DENIVELÉ	DURÉE	COORDONNÉES	DESCRIPTION
1 PONT DE LA BALADOSA 1.835 m	-- (--)	--	N42 36.122 E1 41.224	C'est une des excursions à ne pas manquer dans le pays, car c'est une opportunité de monter jusqu'au plus grand lac d'Andorre. Il faut suivre la route exigüe de la vallée d'Incles (3km) et passer le pont de la Baladosa, après lequel on trouvera un parking qui sera notre point de départ.
2 CROISEMENT DU TRAVENC 1.920 m	840 m (+85 m)	20'	N42 36.075 E1 41.771	Après avoir traversé la rivière Incles, on reste sur la piste forestière. Le chemin commence en pente douce, bordé de murets de pierre sèche, de pins à crochets et de lauriers-roses des Alpes, en fleurs au début du mois de juillet. Presque sans efforts, on arrive au croisement du Travenc (panneau).
3 PONT EN BOIS RIVIÈRE DE JUCLA 2.125 m	2.090 m (+205 m)	50'	N42 36.177 E1 42.468	Le sentier continue sur notre gauche. À peu de mètres, se trouvent le pont et l'aire de pique-nique. Le chemin remonte la soulane, bordé d'escobes (arbustes). On passe ensuite sur une passerelle pour traverser à nouveau la rivière.
4 PLETA DE JUCLA 2.230 m	2.680 m (+105 m)	1h 20'	N42 36.209 E1 42.734	On franchit ensuite des blocs de gneiss en forme d'escalier. Plus on s'éloigne de la rivière, plus la montée s'accroît, jusqu'à ce qu'on arrive à la Pleta de Jucla, un enclos, où l'on marche sur du plat.



LIEU ALTITUDE	DISTANCE DENIVELÉ	DURÉE	COORDONNÉES	DESCRIPTION
5 PREMIER LAC DE JUCLA 2.300 m	3.480 m (+70 m)	1h 45'	N42 36.478 E1 42.960	Tout de suite, on traverse encore une fois la rivière de Jucla. Quelques mètres plus haut, il y a une nouvelle station météorologique. Après avoir franchi d'autres blocs de gneiss, on parvient au plus grand lac d'Andorre. À quelques mètres au Sud-est, il y a le nouveau refuge de Jucla, gardé de mi-juin à mi-septembre, qui peut accueillir 45 personnes. Il dispose également d'une partie libre ouverte toute l'année où peuvent dormir 6 personnes. On y sert à boire et à manger.
6 SECOND LAC DE JUCLA 2.300 m	4.570 m (+0 m)	2h 10'	N42 36.564 E1 43.409	À partir du refuge, il ne faut pas sortir du chemin signalé par des points jaunes. Après le lac, il faut descendre une rampe, très utile si le sol est humide ou gelé. Descendre jusqu'au Second Lac de Jucla.



PROFIL DU PARCOURS

