

59 ARINSAL - COLL DE TURER - ALT DE LA CAPA (PARC NATUREL DU COMAPEDROSA)

RANDONNÉE EN ANDORRE



NE MANQUEZ PAS...

d'aller visiter la Massa, le Tamarro de la Massana, qui se situe près de la rivière Pollós, dans le village d'Arinsal.

SAVIEZ-VOUS QUE...

ce village, en février 1996, a connu l'une des plus grands avalanches de l'histoire d'Andorre, et bien qu'elle ait affecté 8 immeubles et que 300 personnes aient été évacuées, aucun blessé ne fut à déplorer. L'avalanche a entraîné l'écoulement de 1,5 million de mètres cubes de neige.

TOPONYMIE

Arinsal : en rapport avec le basque Haran (vallée), pourrait venir de sa forme caractéristique de ravin glaciaire (en forme de U), caractérisé par des points d'eau et une morphologie érosive.



Pal



Arinsal



Coll de Turer

2 572 mètres, considéré comme le mirador de Pal et d'Arinsal. Ce sommet en forme de pyramide ne passe pas inaperçu et ne laisse personne indifférent, qu'il soit ou non passionné de montagne.

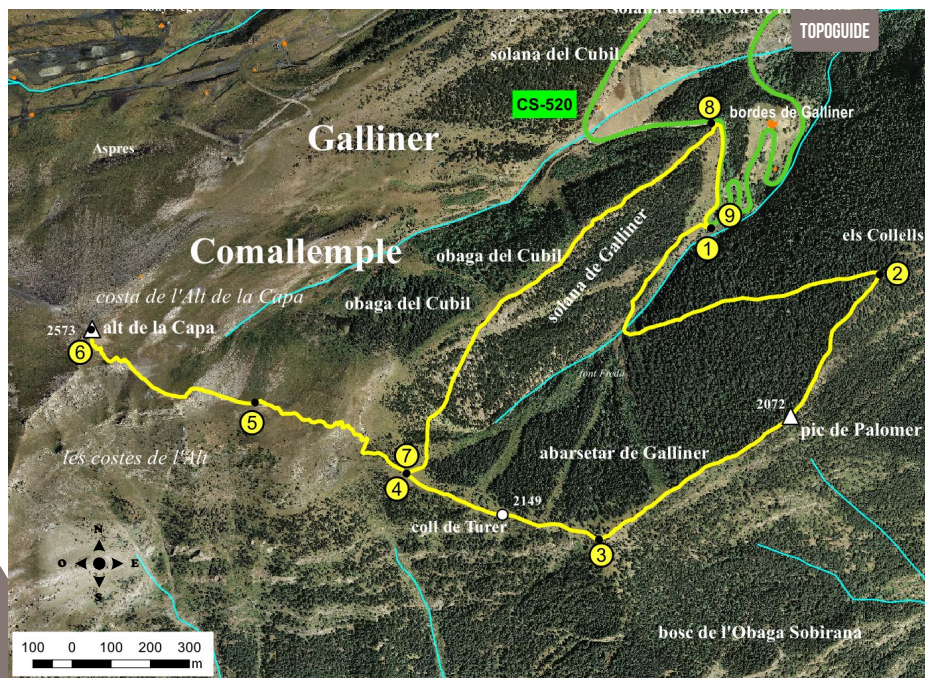
Cette montagne couronne les pistes d'Arinsal, un versant nord totalement hérissé de pistes et de remontées mécaniques. En revanche, le versant tourné vers Pal est bien plus sauvage et vierge. Il est idéal pour les passionnés de montagne qui aiment partir sur les chemins plus solitaires et souvent étroits. Même s'il ne s'agit pas d'une grande montagne, c'est une véritable perle de la haute montagne andorrane qui se dresse devant nous.

La première partie de l'itinéraire traversera essentiellement une forêt de feuillus qui, au fur et à mesure de notre ascension, laissera place à une pinède de pins sylvestres (*Pinus sylvestris*). Ils seront accompagnés de végétaux ligneux tels que le noisetier (*Corylus avellana*), aux feuilles rugueuses, dentées et pointues, le merisier (*Prunus avium*) également à feuilles pointues mais dans ce cas elliptiques, et la viorne lantane (*Viburnum lantana*).

En ce qui concerne la faune, nous pourrions observer le traquet motteux (*Oenanthe oenanthe*), le pipit spioncelle (*Anthus spinoletta*) ou le rouge-queue noir (*Phoenicurus ochruros*).

LA MASSANA

59 ARINSAL - COLL DE TURER
-ALT DE LA CAPA



FICHE TECHNIQUE



4H 30 MIN

+771 M
-771 M

6.535 M

⚠ DURÉE ESTIMÉE

SIGNALISATION DU PARCOURS



MAUVAISE DIRECTION




La Massana




Parc Pirinenc de les Tres Nacions | Parc Pyrénéen des Trois Nations

Andorra
visitandorra.com

LIEU ALTITUDE	DISTANCE DÉNIVELÉ	DURÉE	COORDONNÉES	DESCRIPTION
1 PANNEAU COLL DE TURER 1.818 m	-- (--)	--	N42 33.934 E1 28.409	Nous prenons la route CG-5 en direction d'Arinsal. Nous passons le village et continuons par la CS-520 vers la station de ski d'Arinsal. Après le km 2, nous trouverons un panneau du chemin du col de Turer.
2 CROISÉE DE CHEMINS 1.938 m	1.060 m (+120 m)	30'	N42 33.868 E1 28.725	Au début, le chemin grimpe tout droit à l'intérieur de la forêt. Peu après, la pente s'adoucit et s'aplanit jusqu'à ce que nous arrivions à une croisée de chemins avec deux directions possibles, le chemin de Palomer et celui du col de Turer.
3 BALISAGE 2.168 m	2.130 m (+232 m)	1h 20'	N42 33.499 E1 28.205	Nous bifurquons sur la droite vers le col de Turer. De là, nous devons franchir une forte pente à l'intérieur de la forêt jusqu'à rejoindre une zone plus plate. Nous poursuivons notre progression sur un terrain plus agréable, et arrivons peu après à un point élevé où nous trouvons un balisage.
4 COLL DE TURER 2.180 m	2.704 m (+27 m -15 m)	1h 30'	N42 33.587 E1 27.846	Nous poursuivons notre itinéraire qui progresse maintenant tantôt en montée, tantôt en descente sur le flanc de la montagne, jusqu'à atteindre le col de Turer.



LIEU ALTITUDE	DISTANCE DÉNIVELÉ	DURÉE	COORDONNÉES	DESCRIPTION
5 CRÊTE 2.370 m	3.266 m (+190 m)	2h 05'	N42 33.680 E1 27.560	Depuis le col de Turer, nous continuons tout droit l'ascension en direction du nord-ouest. Peu après, nous franchissons un petit tronçon rocheux et continuons à monter sur une pelouse alpine. Nous évoluons en zigzag pour franchir la forte pente jusqu'à rejoindre la crête de la montagne où la pente s'adoucit.
6 ALT DE LA CAPA 2.572 m	3.823 m (+202 m)	2h 45'	N42 33.776 E1 27.252	De là, nous continuons à monter par la crête, avec la motivation de voir à tout moment le pic. Nous franchissons les derniers mètres et atteignons le sommet de l'Alt de la Capa. Une vue magnifique nous accueille.
7 COL DE TURER 2.180 m	4.935 m (-392 m)	3h 35'	N42 33.587 E1 27.846	Nous repartons par le même chemin jusqu'à revenir au col de Turer.
8 PANNEAU CHEMIN DU GRAU 1.836 m	6.235 m (-344 m)	4h 25'	N42 36.287 E1 28.012	Une fois au col de Turer, nous prenons à gauche par une pente herbeuse qui descend vers le nord. Ce premier tronçon du chemin du Grau n'est pas très fréquenté, et nous devons donc faire attention aux points jaunes qui balisent le chemin à suivre. Le chemin descend tout droit entre forêt et clairières, toujours en direction nord-est. Après une forte descente, nous rejoignons la route où nous trouverons un panneau du chemin du Grau.
9 PANNEAU COLL DU TURER 1.818 m	6.535 m (-20 m)	4h 30'	N42 33.934 E1 28.409	Nous descendons quelques mètres par la route CS-520 jusqu'à ce que nous revenions au point de départ de notre itinéraire.



PROFIL DU PARCOURS

