

# 79 CAMÍ DELS PUJOLS

RANDONNÉE EN ANDORRE



## NE MANQUEZ PAS...

la visite guidée de l'Homme et la matière : les hommes soumettent les éléments et la matière pour assurer leur existence mais aussi comme forme d'expression. Sant Julià de Lòria, petit village de montagne, met depuis des siècles à profit les abondantes conduites d'eau de la vallée pour les transformer en points de rencontre de leur vie religieuse, sociale et domestique. À côté de l'eau, la pierre et le métal parlent de leur subordination à l'homme, qui a toujours besoin de récipients utiles, toujours besoin de l'expression que procure la sculpture.

## SAVIEZ-VOUS QUE...

le catalan est la langue officielle d'Andorre. Parmi les principales oeuvres écrites par des auteurs andorrans, on ne manquera pas de citer le Manual Digest, d'Antoni Fiter i Rossell, et le Politar andorrà, d'Antoni Puig. C'est en 1838 que le premier livre imprimé en catalan dans le pays a été écrit, Relació sobre les Valls d'Andorra.

## TOPONYMIE

**Francolí :**  
*Empriu* : droit de pâturage entre deux paroisses ou entre éleveurs.



Escabell (Silene vulgaris)



Pi Roig (Pinus sylvestris)



Arbre de castanya (Rhamnus alaternus)



Via ferrata










Le début du chemin des Pujols se situe au nord de la paroisse de Sant Julià de Lòria, près des limites entre la voisine paroisse d'Andorra la Vella.

L'un des arbres les plus spectaculaires de ce parcours est le chêne sessile ou chêne rouvre (Quercus petraea). Contrairement aux autres chênes, les feuilles de cette espèce sont très peu velues. En outre, c'est au centre de la feuille, particulièrement lobulée, est la plus large.

Parmi la végétation, à la fois exubérante et varié, nous remarquerons les frênes communs (Fraxinus excelsior) avec leurs bourgeons noirs, et les noisetiers (Coryllus avellana) aux feuilles très dentées et au sommet aigu.

L'églantier (Rosa sp.) est un arbuste caractéristique de la zone. En automne, Avant leur chute, les feuilles colorient le paysage de tons jaunâtres. Sur la gauche du chemin, un bel arbuste aux fleurs lilas et aux feuilles lancéolés attire à lui les nombreux papillons de la zone. Il s'agit du buddleja de David appelé également arbre aux papillons (Buddleja davidii), une espèce originaire de Chine. Cette plante, très utilisée dans les parcs et les jardins, a colonisé une grande partie du fond de la vallée du sud de la principauté.

### FICHE TECHNIQUE

-    
-  30 MIN
-  +85 M  
-85 M
-  1.276 M
-  NO\*
-  DURÉE ESTIMÉE

### SIGNALISATION DU PARCOURS

-   
-  MAUVAISE DIRECTION



LIEU ALTITUDE	DISTANCE DÉNIVELÉ	DURÉE	COORDONNÉES	DESCRIPTION
<b>2</b> <b>BALMA DE LA MARGINEDA</b> 960 m	348 m (+15 m)	5'	N42 28.922 E1 29.301	Le chemin passe derrière un bâtiment qui longe la rivière Valira. Après une courte montée, nous atteignons la Balma de la Margineda, un site archéologique médiéval.
<b>3</b> <b>PANNEAU D'INFORMATION</b> 1.020 m	725 m (+60 m)	20'	N42 28.745 E1 29.283	À partir de ce point, la route commence à monter plus raide jusqu'à ce que nous atteignons l'arrivée de la via ferrata Tossal Gran de Aixovall où nous trouverons un panneau d'information.
<b>4</b> <b>AIXOVALL</b> 935 m	1.276 m (-85 m)	30'	N42 28.637 E1 29.341	Nous poursuivons notre route de descente en faisant des détours jusqu'au petit et charmant village d'Aixovall.



LIEU ALTITUDE	DISTANCE DÉNIVELÉ	DURÉE	COORDONNÉES	DESCRIPTION
<b>1</b> <b>POINT DE DÉPART</b> 945 m	-- (--)	--	N42 29.041 E1 29.426	Nous prenons la CG-1 en direction de Sant Julià de Lòria. Nous rejoignons le rond-point de Margineda et juste après avoir dépassé l'embranchement de La Margineda, nous tournons à droite dans la petite Carrer dels Emprius. Au début de cette rue, nous trouverons le point de départ de notre itinéraire.



### PROFIL DU PARCOURS

