

# 54 ERTS: CAMÍ DEL JOU-ROC DE LA CAUBA

RANDONNÉE EN ANDORRE



## NE MANQUEZ PAS...

si vous avez l'opportunité de passer près d'un muret en pierres sèches, observez la couleur des lichens, car elle vous fournira de nombreuses informations : si les lichens sont de couleur vertsjaunes, cela signifie que le muret n'a souffert aucune destruction ni mouvement du sol et, s'ils sont oranges, cela veut dire que l'air qui circule à cet endroit est très pur.

## SAVIEZ-VOUS QUE...

es murets faits en pierres sèches sont d'une grande valeur historique et sont une authentique référence identitaire en Andorre et dans de nombreux endroits des Pyrénées. En plus de former des terrasses ou délimiter des parcelles, ils constituent des écosystèmes riches pour de nombreuses espèces animales.

## TOPONYMIE

**Erts :**  
Du basque *ertz*, "proche". Ce village se trouve tout près de la rivière d'Arinsal, au-dessus de la berge, de telle manière que le socle sur lequel il s'élève configure un angle, un trottoir.

**Jou :**  
Du latin *lugu*, "au profil arrondi".



Fôret de Jou



Oeillet de Montpellier  
(*Dianthus hyssopifolius*)



Globulaire à feuilles en cœur  
(*Globularia cordifolia*)



Vallée d'Arinsal

Avec cet itinéraire hautement botanique, nous montons jusqu'au Roc de la Cauba, situé à Erts, dans la paroisse de la Massana. C'est un parcours facile, même s'il faut rester prudent une fois au sommet, car nous y trouvons une belle falaise.

Au début du chemin, nous trouvons surtout des noisetiers (*Corylus avellana*) et du buis commun (*Buxus sempervirens*). Cet arbuste est caractéristique des zones calcaires, et même si nous ne trouvons pas de strates calcaires, il s'agit d'une conséquence des roches que nous retrouvons plus haut, avec des carbonates nettoyés et transportés par la pluie.

Plus haut, la zone est fraîche et ombragée, avec de nombreuses plantes de l'étage montagnard humide, comme l'arabette tourette (*Arabis turrita*), la benoite des ruisseaux (*Geum rivale*), l'anémone hépatique (*Hepatica nobilis*) ou le fraisier des bois (*Fragaria vesca*), avec de nombreuses autres espèces de plantes aimant les endroits ombragés.


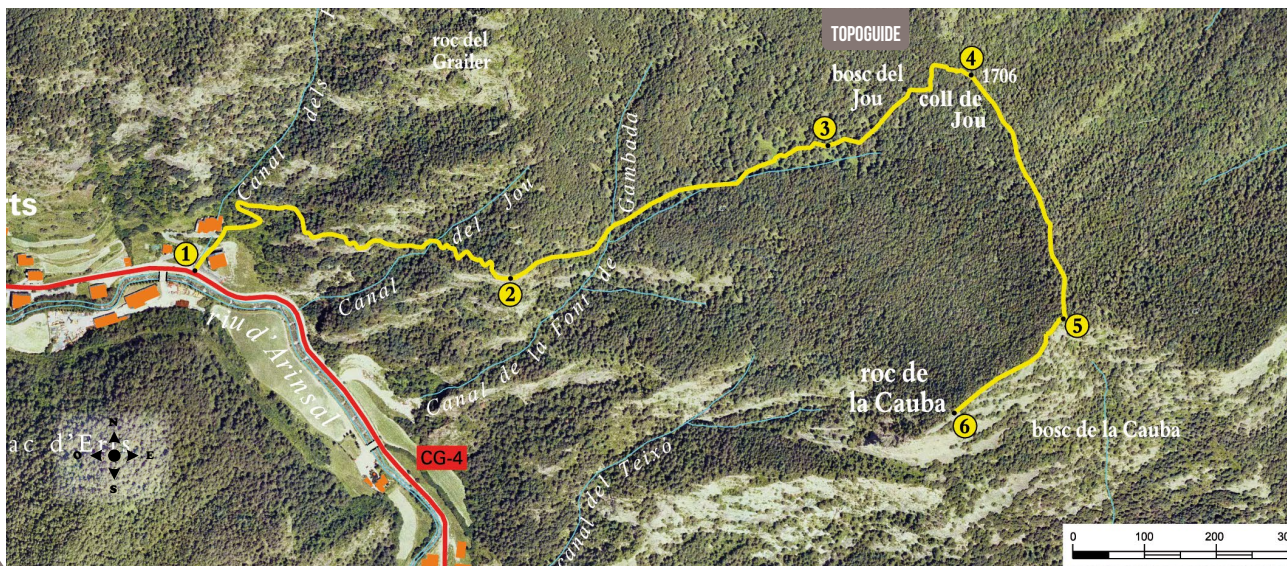
Avant l'ascension du col, nous pénétrons dans une forêt de pins sylvestres (*Pinus sylvestris*), un arbre qui nous accompagne jusqu'au col où, peu

à peu et de manière éparse, apparaissent quelques pins à crochets (*Pinus uncinata*). La végétation est net à la pinède, mais nous y trouvons quelques plantes typiques des zones rocailleuses, comme les orpins blancs (de l'espèce *Sedum album*), certaines espèces de *Globularia*, comme la *Globularia cordifolia*, figurant dans la liste rouge des fleurs vulnérables en Andorre, et l'*Astragalus monspessulanus*, une petite touffe de feuilles composées et de fleurs de couleur rose.

Le village traversé par cet itinéraire est surmonté par la chapelle Sant Romà (XIXe siècle) qui abrite en son intérieur un retable baroque. Pour les amateurs d'aventure, Erts dispose d'une via ferrata au Roc de La Coma. Pour y arriver, nous devons prendre le chemin situé à côté de la Casa del Quart, du côté gauche de la rivière, en montant en direction d'Arinsal.

La via ferrata, de 250 à 270 mètres, allie des tronçons verticaux et horizontaux. Au total, il existe entre 12 et 15 voies d'escalade avec différents niveaux de difficulté faible et moyenne (niveau 4, 5 et 6), en plus d'une piste pour la descente en rappel.





## FICHE TECHNIQUE

- ● ● ●
- 1H 40 MIN
- 1H
- +489 M
- 2.070 M
- NON\*
- DURÉE ESTIMÉE


## SIGNALISATION DU PARCOURS

- ● ●
- MAUVAISE DIRECTION



La Massana

LIEU	ALTITUDE	DISTANCE DENIVÈLE	DURÉE	COORDONNÉES	DESCRIPTION
<b>1</b> PANNEAU EN BOIS	1.322 m	-- (-)	--	N42 33.703 E1 30.028	Suivre la route CG-4 en direction Arinsal. 300 mètres avant d'arriver au village d'Erts, au bord de la route sur la droite, il y a un panneau de bois qui nous indique le début du parcours.
<b>2</b> BELVÈDÈRE	1.526 m	718 m (+204 m)	40'	N42 33.699 E1 30.350	Le sentier monte en zigzaguant dans le bois jusqu'à ce qu'on arrive à un belvédère qui nous offre un beau panorama de La Massana et des villages alentours.
<b>3</b> MURET EN PIERRES SÈCHES	1.627 m	1.220 m (+101 m)	1H	N42 33.802 E1 30.672	À partir de là, on marche un moment sur du plat avant de pénétrer dans le bois du Jou, une merveilleuse pinède de pins sylvestres qui invite à prendre tranquillement quelques instants de repos. On passe à droite des ruines d'une borda, puis on arrive à un muret en pierres sèches.
<b>4</b> COL DE JOU	1.706 m	1.470 m (+79 m)	1h 15'	N42 33.856 E1 30.817	Là, on continue d'avancer sans faire de bruit car il n'est pas rare d'y apercevoir un chevreuil ( <i>Capreolus capreolus</i> ) ou un daim ( <i>Dama dama</i> ). Le sentier grimpe tout droit à travers le bois jusqu'au Col de Jou.



LIEU	ALTITUDE	DISTANCE DENIVÈLE	DURÉE	COORDONNÉES	DESCRIPTION
<b>5</b> CROISÉE DE CHEMINS	1.807 m	1.810 m (+101 m)	1h 30'	N42 33.673 E1 30.913	Prendre le chemin qui part à droite, et ignorer celui de gauche qui mène au Col de Les Cases. À partir de là, on remonte le flanc de la montagne jusqu'à ce qu'on arrive à une autre croisée de chemins.
<b>6</b> ROC DE LA CAUBA	1.811 m	2.070 m (+4 m)	1h 40'	N42 33.602 E1 30.803	Prendre le chemin de droite. Le parcours se fait facilement sur le flanc de la montagne jusqu'au Roc de la Cauba. De là, on a un panorama impressionnant sur le village de La Massana et les montagnes d'Arinsal. Il faut avancer en faisant attention, car cette dernière partie du parcours est très aérienne.



\*Le retour s'effectuera en suivant le même chemin.

## PROFIL DU PARCOURS

