

09 CHEMIN INTERPAROISSIAL

(DE SANT MIQUEL DE PRATS À
SANT MIQUEL D'ENGOLASTERS)

RANDONNÉE EN ANDORRE



NE MANQUEZ PAS...

la visite du chemin hydroélectrique qui vous révélera les secrets d'une centrale hydroélectrique, et vous fera voyager dans le temps et la nature.

SAVIEZ-VOUS QUE...

le lac d'Engolasters, est un lac de barrage pour la production d'énergie hydroélectrique (15% de la consommation de toute la principauté). Le lac recueille les eaux des canaux du Valira, qui provient de Ransol, et du Madriu, qui provient de Ràmio.

TOPONYMIE

Meritxell :
De Mereig (du latin *meridiam* "midi", "soulane")
Engolasters :
du latin *in aquale aster*, qui voudrait dire "rigole d'eau"



Sainte Vierge de l'Écologie



Primevère des bois
(*Primula elator*)



Tunnel à Canillo



Tunnel de les Pardines

Le chemin interparoissial passe par les divisions administratives de Canillo, Encamp et Escaldes-Engordany. Bien qu'il couvre une distance d'11,6 km, le terrain est pratiquement plat, ce qui le rend propice aux promenades tranquilles en famille. Il est à noter que le parcours est équipé d'aires de repos et de points d'eau, et qu'il peut se faire d'une traite ou en parties.

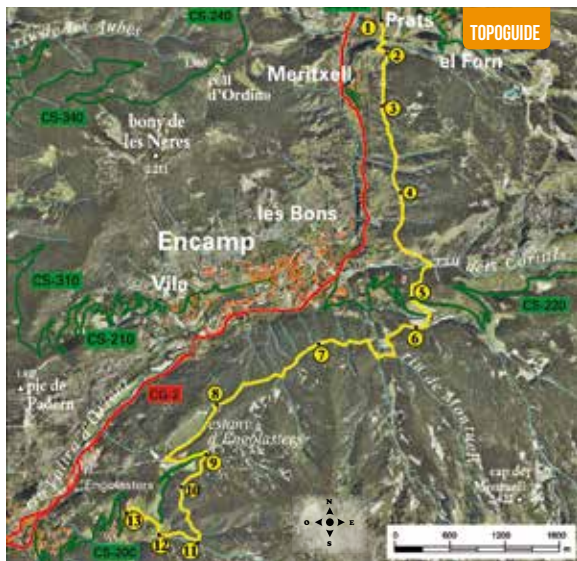
Cette balade agréable relie les églises de Sant Miquel de Prats et Sant Miquel d'Engolasters (édifice de style roman lombard du XIIème siècle, dont l'élément architectural le plus remarquable est le clocher carré dont les trois étages sont percés de fenêtres géminées), en passant par le chemin du Canal, la route de Les Pardines, parée d'un jardin botanique, et le circuit de Les Fonts.

La succession d'espaces ouverts offrant de magnifiques panoramas sur la vallée et les éten-

dues boisées rend ce parcours très intéressant du point de vue paysager.

Quant à la flore, on trouvera des prés de fauche tout au long du chemin, et le pin à crochets, le pin sylvestre et le bouleau verruqueux sont les arbres qui abondent le plus. D'un autre côté, la végétation du sous-bois est plus riche, avec le buis, le raisin-d'ours et le laurier-rose des Alpes.

Pour ce qui est de la faune, on peut facilement entendre le chant de la mésange bleue (*Parus caeruleus*), petit oiseau d'environ 11 cm de long, dont la tête et les ailes sont bleues, et la poitrine, jaune, ou bien de la palombe (*Columba palumbus*), pigeon sauvage de couleur grise, avec des taches blanches sur les côtés du cou, qui mesure environ 40 cm de long.



TOPOGUIDE

* Le retour s'effectuera en suivant le même chemin ou avec le bus interparoissial d'Escaldes-Engolasters. Pour de plus amples informations, veuillez vous renseigner auprès de l'office du tourisme d'Escaldes-Engordany.

FICHE TECHNIQUE





- 4H
- 4H 30 MIN
- +110 M
-185 M
- 11.800 M
- NON*

DURÉE ESTIMÉE




SIGNALISATION DU PARCOURS

- CI
- MAUVAISE DIRECTION

LIEU ALTITUDE	DISTANCE DÉNIVELÉ	DURÉE	COORDONNÉES	DESCRIPTION
1 PRATS 1.575 m	-- (--)	--	N42 33.621 E1 35.629	Sortir du rond-point au centre de Canillo, prendre la route de droite et, à plus ou moins 1 km, on tombe sur l'église romane de Sant Miquel de Prats, dans le village de Prats.
2 PREMIER BELVÈDÈRE 1.640 m	550 m (+65 m)	15'	N42 33.431 E1 35.670	Sur la route, à environ 200 m, il y a un petit pont en bois : il faut le traverser. À droite, prendre le chemin de Meritxell, où l'on trouvera le premier belvédère.
3 SECOND BELVÈDÈRE 1.645 m	1.200 m (+5 m)	30'	N42 33.120 E1 35.638	On passe par un tunnel avant d'arriver au second belvédère, d'où l'on peut admirer le village et le Sanctuaire de Meritxell et, de l'autre côté de la route, les bordes de Mollerres.
4 PIN SYLVESTRE CENTENAIRE 1.635 m	2.350 m (-10 m)	50'	N42 32.607 E1 35.791	On arrive à un troisième belvédère. Plus loin, sur la droite, il y a le chemin des Solans, au milieu duquel se trouve un pin centenaire.
5 ROUTE DELS CORTALS 1.650 m	3.950 m (+15 m)	1h 20'	N42 31.984 E1 35.893	Traverser la rivière des Cortals en passant sur le pont de bois et, plus loin, sur la gauche, prendre le chemin de l'Allau. On arrive à la route dels Cortals
6 CHEMIN DE LES PARDINES 1.630 m	4.460 m (-20 m)	1h 30'	N42 31.812 E1 35.926	Descendre la route dels Cortals (CS-220) sur 700 m jusqu'à un croisement. Il faut continuer sur la route, à gauche, jusqu'au chemin de Les Pardines.



LIEU ALTITUDE	DISTANCE DÉNIVELÉ	DURÉE	COORDONNÉES	DESCRIPTION
7 BELVÈDÈRE TABLE D'ORIENTATION 1.635 m	6.300 m (+5 m)	2h	N42 31.711 E1 35.148	Passer par un grand tunnel. Tout de suite, les rivières de Montuella et la Molina. On arrive à la table d'orientation d'où l'on a une vue imprenable sur la région d'Encamp. En face, nous y trouvons la Sainte Vierge de l'Écologie.
8 LAC D'ENGOLASTERS 1.625 m	7.620 m (-10 m)	2h 20'	N42 31.345 E1 34.340	Tout en observant les plantes du jardin botanique, on arrive sur une aire de pique-nique. Le chemin continue jusqu'au lac d'Engolasters.
9 CHEMIN DES MATXOS CIRCUIT DE LES FONTS 1.630 m	9.280 m (+5 m)	2h 50'	N42 31.050 E1 34.256	Suivre la piste forestière du lac d'Engolasters jusqu'à ce qu'on trouve une route, sur la gauche. La suivre jusqu'au croisement, où l'on tourne à droite. Descendre quelques mètres et prendre le chemin des Matxos.
10 SCULPTURE 25 ^e ANNIV. D'ESC-ENG 1.645 m	9.800 m (+15 m)	3h	N42 30.856 E1 34.064	Le circuit de Les Fonts dévie vers la droite. Continuer tout droit jusqu'à la source de Les Ordigues. Le chemin continue sur la droite, sur une petite montée. À gauche, on voit une sculpture sur laquelle on peut lire une citation de Jacint Verdaguer.
11 CROISEMENT DESCENTE ENGOLASTERS 1.630 m	10.160 m (-15 m)	3h 20'	N42 30.528 E1 34.198	Suivre le sentier jusqu'à la source des Mollerres. À gauche, il y a des voies d'escalade. Le chemin continue le long d'une construction sans murs, jusqu'au croisement.
12 AIRE DE PIQUE-NIQUE DE LA SOURCE DE LA CLOSA 1.520 m	11.100 m (-110 m)	3h 45'	N42 30.576 E1 33.885	Après cela on descend à travers un bois, jusqu'à une autre aire de pique-nique et la source de la Closa.
13 ÉGLISE DE SANT MIQUEL D'ENGOLASTERS 1.500 m	11.800 m (-20 m)	4h	N42 30.701 E1 33.624	Prendre la piste forestière, à droite, jusqu'à la route, où l'on tourne à gauche. Le chemin interparoissial termine alors tout en descente jusqu'à l'église de Sant Miquel d'Engolasters.



PROFIL DU PARCOURS

